

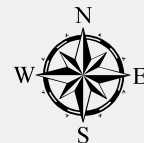
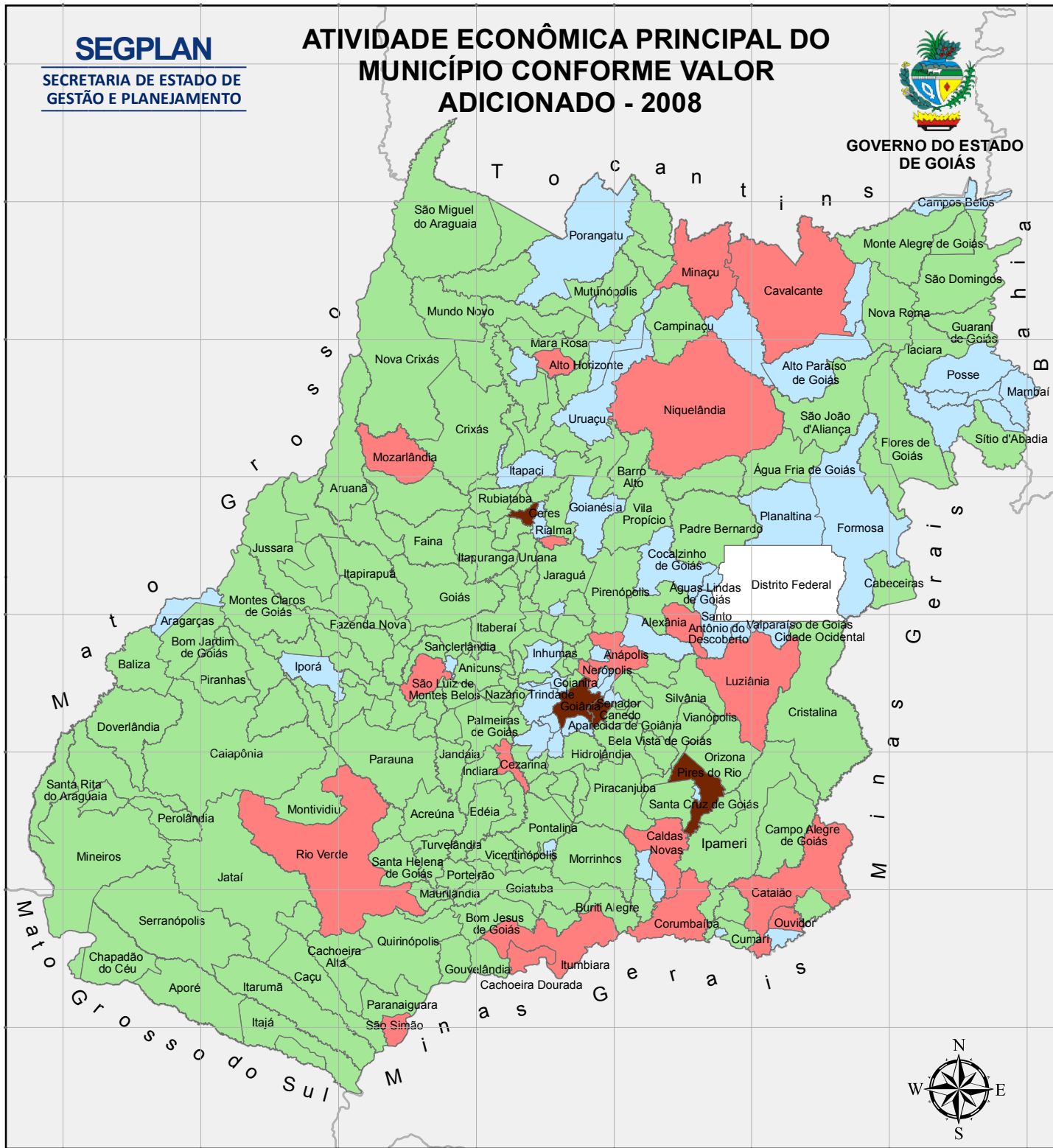
SEGPLAN

SECRETARIA DE ESTADO DE GESTÃO E PLANEJAMENTO

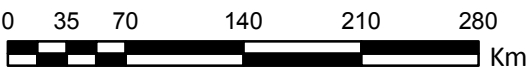
ATIVIDADE ECONÔMICA PRINCIPAL DO MUNICÍPIO CONFORME VALOR ADICIONADO - 2008



GOVERNO DO ESTADO DE GOIÁS



Datum horizontal: SIRGAS 2000
 Datum vertical: marégrafo Imituba, SC
 Limites municipais do IBGE (Malha Municipal Digital de 2007) compatibilizada com a base cartográfica 1:100.000 pela Gerência de Geoinformação SIC/SGM (2009).



Fonte: Segplan/Sepin/IBGE.
 Elaboração: Segplan/Sepin- 2011.

LEGENDA

Atividade econômica principal conforme Valor Adicionado (VA) - PIB 2008	Número de municípios
Agropecuária	174
Indústria	20
Serviços (menos Administração Pública)	4
Administração Pública	48
Total	246