

2024

# BOLETIM COMENTADO

CADASTUR

# MAI-JUN

## **BOLETIM COMENTADO CADASTUR POR REGIÃO TURÍSTICA MAIO - JUNHO /2024**

O Sistema de Cadastro de Pessoas Físicas e Jurídicas no setor do turismo no Brasil é uma iniciativa do Ministério do Turismo em parceria com os Órgãos Oficiais de Turismo dos estados. Ele tem como objetivo organizar, formalizar e legalizar os prestadores de serviços turísticos, fornecendo credibilidade ao setor perante os consumidores. Anteriormente, até 2002, o cadastro oficial dos prestadores de serviços turísticos era regulado pela Embratur por meio do Sistema Automático de Gerenciamento dos Prestadores de Serviços Turísticos (SAGET). A partir de 2003, o Ministério do Turismo assumiu essa responsabilidade e, em 2006, implantou o CADASTUR, que tornou obrigatório o cadastro dos prestadores de serviços turísticos a partir de 2008, conforme estabelecido pela Lei nº 11.771/08.

O CADASTUR contribui para o ordenamento do setor do turismo e é realizado pelos Órgãos Oficiais de Turismo de cada estado e do Distrito Federal, que analisam a documentação e homologam o cadastro, fornecendo o certificado correspondente. Através desse sistema, os turistas têm a garantia de que os empreendimentos e profissionais cadastrados estão legalmente constituídos e em operação.

O Ministério do Turismo também é responsável pela fiscalização dos prestadores de serviços turísticos, conforme estabelecido na Política Nacional do Turismo – Lei nº 11.771/2008. O cadastro e a renovação no CADASTUR são gratuitos, e as empresas devem atender a critérios especificados pelo Ministério para obter o certificado. O registro regular das empresas no CADASTUR é uma exigência para a inclusão ou permanência de um município no Mapa do Turismo Brasileiro, demonstrando a importância desse cadastro para o setor. Ao promover a formalização e fiscalização dos fornecedores de serviços turísticos, o CADASTUR busca proporcionar confiança e segurança aos turistas que utilizam os serviços turísticos no Brasil.

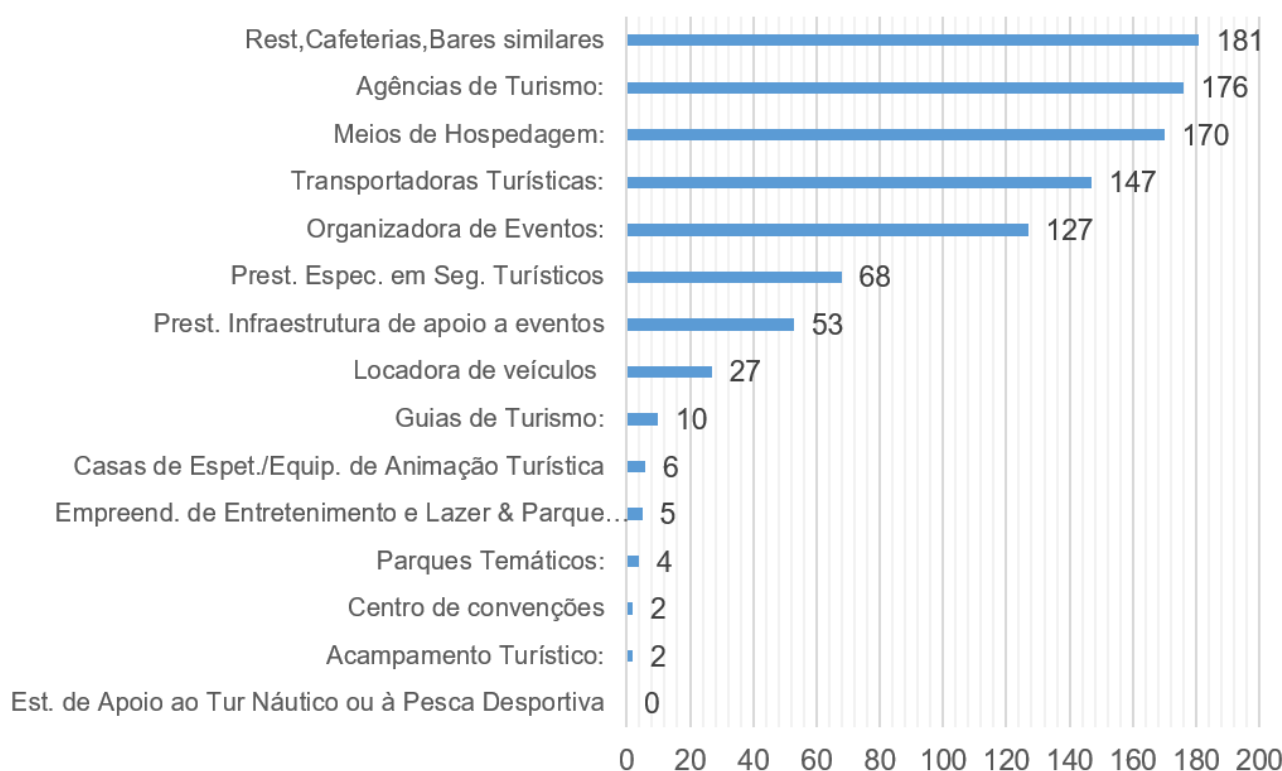
Em resumo, o CADASTUR é um sistema de cadastro que visa organizar, formalizar e legalizar os prestadores de serviços turísticos no Brasil. Ele é controlado pelo Ministério do Turismo em parceria com os Órgãos Oficiais de Turismo dos estados, que analisam a documentação e emitem o certificado correspondente. Através desse cadastro, o setor do turismo ganha credibilidade perante os consumidores, e os turistas têm a garantia de contar com serviços profissionais. Além disso, o CADASTUR é essencial para a inclusão ou permanência de um município no Mapa do Turismo Brasileiro.

**Tabela 1: Relatório técnico das atividades desenvolvidas.**

<b>Relatório Técnico Das Atividades Desenvolvidas - Rad's Maio /Junho 2024</b>	
<b>REGULARES 2024</b>	
<b>OBRIGATÓRIOS</b>	<b>QTDE</b>
Agências de Turismo	176
Meios de Hospedagem	170
Transportadoras Turísticas	147
Organizadora de Eventos	127
Acampamento Turístico	4
Guias de Turismo	2
<b>Total</b>	<b>636</b>
<b>OPCIONAIS</b>	<b>QTDE</b>
Prestadores. Infraestrutura de apoio a eventos	53
Locadora de Veículos	27
Est. de Apoio ao Tur Náutico ou à Pesca Desportiva	0
Casas de Espetáculos. / Equipamentos. de Animação Turística	6
Empreend. de Entretenimento e Lazer & Parque Aquático	5
Prestadores Especializados em Segmentos Turísticos	68
Centro de Convenções	2
Restaurantes, Cafeterias, Bares e similares	181
<b>Total</b>	<b>342</b>
<b>TOTAL GERAL</b>	<b>978</b>

*Fonte: CADASTUR, 2024*

## Gráfico 1: Cadastros por setor.



Fonte: CADASTUR, 2024

Tabela 2: Número de cadastros detalhado por Região/Município.

Região Metropolitana de Goiânia	QTDE
Abadia de Goiás	3
Aparecida de Goiânia	35
Bela Vista de Goiás	2
Bonfinópolis	1
Caldazinha	1
Goianápolis	4
Goiânia	325
Goianira	1
Hidrolândia	1
Inhumas	5
Nerópolis	1
Nova Veneza	2
Santo Antônio de Goiás	1

Senador Canedo	40
Terezópolis de Goiás	2
Trindade	14
<b>TOTAL</b>	<b>438</b>
<b>Região Norte Goiano</b>	<b>QTDE</b>
Alto Horizonte	1
Campos Verdes	1
Crixás	2
Mara Rosa	1
Minaçu	5
Mozarlândia	1
Mundo Novo	1
Niquelândia	7
Porangatu	3
São Miguel do Araguaia	4
Uruaçu	2
<b>TOTAL</b>	<b>28</b>
<b>Região Centro Goiano (Eixo BR-153)</b>	<b>QTDE</b>
Anápolis	39
Barro Alto	3
Campo Limpo de Goiás	1
Goianésia	8
Jaraguá	3
Petrolina de Goiás	1
São Francisco de Goiás	1
Taquaral de Goiás	1
<b>TOTAL</b>	<b>57</b>
<b>Região Nordeste Goiano</b>	<b>QTDE</b>
Alto Paraíso de Goiás	25
Campos Belos	1

Cavalcante	6
Flores de Goiás	1
Guarani de Goiás	1
Iaciara	1
Posse	2
São Domingos	1
São João D'Aliança	1
São Jorge	4
<b>TOTAL</b>	<b>43</b>
<b>Região Entorno do Distrito Federal</b>	<b>QTDE</b>
Abadiânia	2
Águas Lindas de Goiás	1
Alexânia	6
Cabeceiras	1
Cidade Ocidental	4
Cocalzinho de Goiás	5
Corumbá de Goiás	1
Cristalina	7
Formosa	10
Luziânia	9
Mimoso de Goiás	2
Novo Gama	4
Pirenópolis	53
Planaltina	2
Valparaíso de Goiás	6
Vila Boa	1
<b>TOTAL</b>	<b>114</b>
<b>Região Sul Goiano</b>	<b>QTDE</b>
Bom Jesus de Goiás	2
Buriti Alegre	1
Caldas Novas	89

Cromínia	1
Goiatuba	4
Inaciolândia	1
Itumbiara	16
Marzagão	1
Morrinhos	3
Pontalina	1
Rio Quente	3
Vicentinópolis	1
<b>TOTAL</b>	<b>123</b>
<b>Região Sudoeste Goiano</b>	<b>QTDE</b>
Caçu	2
Chapadão do Céu	10
Jataí	26
Mineiros	3
Montividiu	1
Quirinópolis	2
Rio Verde	27
Santa Rita do Araguaia	1
São Simão	1
Total	73
Caçu	2
Chapadão do Céu	2
Jataí	8
Lagoa Santa	1
Mineiros	21
Paranaiguara	1
Quirinópolis	2
Rio Verde	40
Santa Helena de Goiás	2
São Simão	7
<b>TOTAL</b>	<b>86</b>

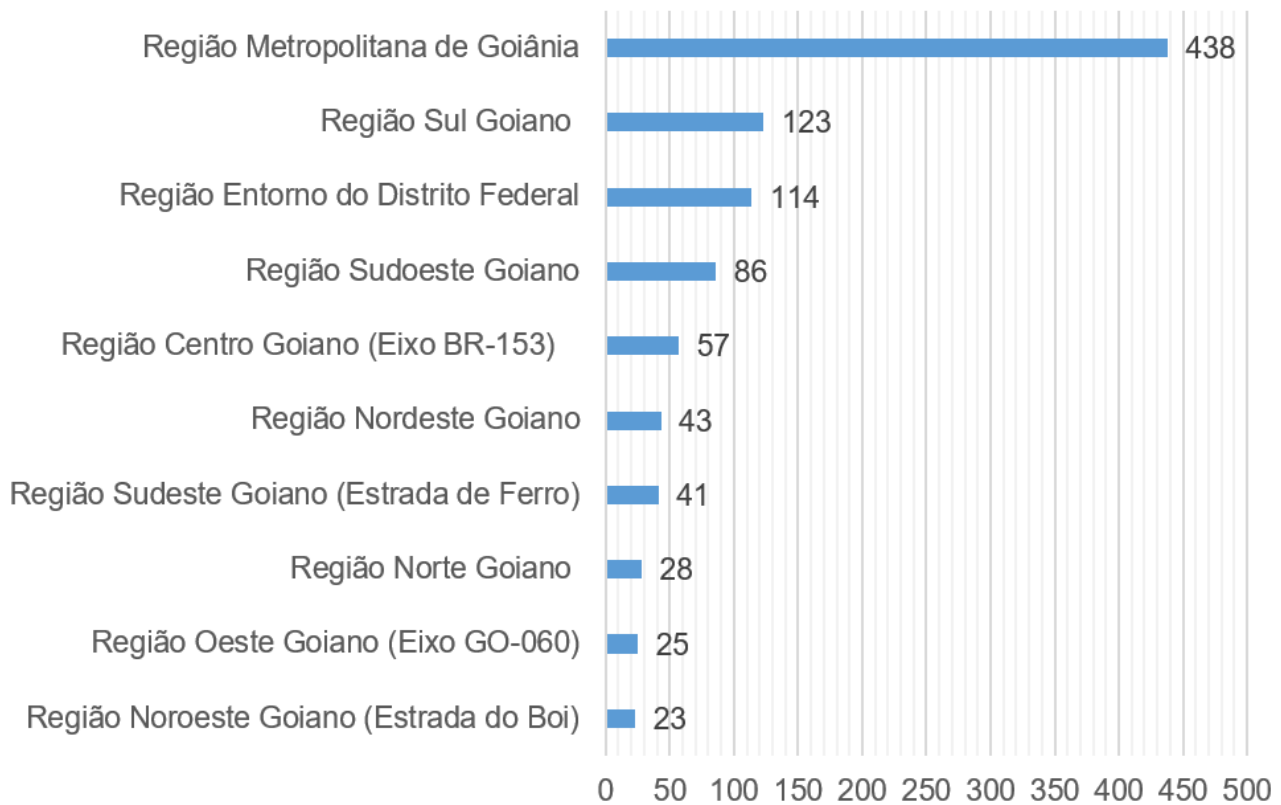
<b>Região Oeste Goiano (Eixo GO-060)</b>	<b>QTDE</b>
Anicuns	1
Aragarças	2
Britânia	2
Caiapônia	3
Campestre de Goiás	1
Doverlândia	2
Fazenda Nova	1
Firminópolis	1
Itapirapuã	1
Montes Claros de Goiás	1
Palmeiras de Goiás	1
Paraúna	5
Piranhas	2
São Luis de Montes Belos	2
<b>TOTAL</b>	<b>25</b>
<b>Região Noroeste Goiano (Estrada do Boi)</b>	<b>QTDE</b>
Aruanã	3
Faina	1
Goiás	11
Itaberaí	4
Itaguari	1
Itapuranga	2
Itauçu	1
<b>TOTAL</b>	<b>23</b>
<b>Região Sudeste Goiano (Estrada de Ferro)</b>	<b>QTDE</b>
Anhanguera	4
Catalão	13
Corumbaíba	1
Cristianópolis	2



Gameleira de Goiás	1
Ipameri	7
Palmelo	1
Pires do Rio	6
Silvânia	5
Vianópolis	1
<b>TOTAL</b>	<b>41</b>
<b>TOTAL GERAL</b>	<b>978</b>

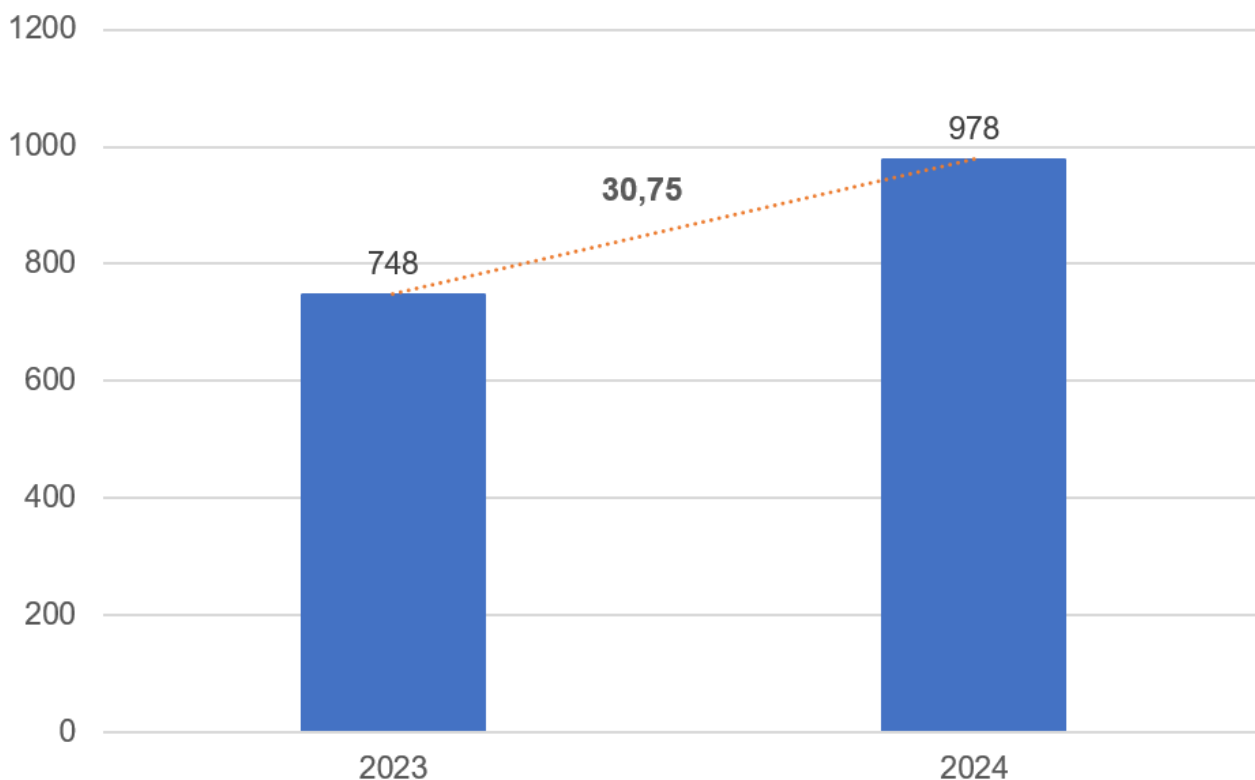
Fonte: CADASTUR, 2024

## Gráfico 2: Cadastros por Região.



Fonte: CADASTUR, 2024

**Gráfico 3: Taxa de Variação.**



*Fonte: CADASTUR, 2024*

No relatório técnico das atividades turísticas cadastradas desenvolvidas (RAD's) referentes aos meses de maio e junho de 2024, o número acumulado de prestadores turísticos cadastrados apresentou um acréscimo de 30,75% em comparação com o mesmo período do ano de 2023.



# FICHA TÉCNICA

## OBSERVATÓRIO DO TURISMO DO ESTADO DE GOIÁS

**Giovanna Tavares**

Coordenadora do Observatório do Turismo do Estado de Goiás

**Carlos Henrique Pereira**

Economista do Observatório do Turismo do Estado de Goiás

**Lucas Oliveira**

Designer Gráfico do Observatório do Turismo do Estado de Goiás



# FICHA TÉCNICA

## CADASTUR - GOIÁS

**Sandra Vital de Melo Teixeira**

Coordenação Regional de Serviços Turísticos em Goiás - CADASTUR

**Valéria Goulart de Melo**

Técnica Regional de Serviços Turísticos em Goiás

**Willian Fernando**

Técnico Regional de Serviços Turísticos em Goiás

