

INVENTÁRIO DA OFERTA TURÍSTICA

SÃO DOMINGOS



INVENTÁRIO DA OFERTA TURÍSTICA

SÃO DOMINGOS

RELATÓRIO FINAL



JULHO - 2012

GOVERNO ESTADUAL

Marconi Ferreira Perillo Júnior
Governador do Estado de Goiás

José Eliton de Figuerêdo Júnior
Vice-Governador do Estado de Goiás

AGÊNCIA GOIANA DE TURISMO – GOIÁS TURISMO

Aparecido Sparapani
Presidente

Jailson José do Nascimento
Chefe de Gabinete

José Adriano Donzelli
Diretor de Gestão Planejamento e Finanças

Sandra Mendez Soares
Diretora de Infraestrutura e Operações Turísticas

Ricardo Silva
Diretor de Desenvolvimento Turístico

Nelson Henrique de Castro Ribeiro
Prodetur

DIRETORIA DE PESQUISAS TURÍSTICAS

Flávia de Brito Rabelo
Diretora de Pesquisas Turísticas

Marcos Martins Borges
Gerente de Pesquisas

Equipe Técnica
Bruna de Toledo Salgueiro
Luciane do Carmo Stival
Lyvia Karla de Paiva Orcino
Patrícia de Cácia Marques

Estagiários
Lucas Fogaça de Lima
Muryllo Tiraza
Tátia Tainá Figueredo de Camargo

Pesquisa, Sistematização e Relatório do Inventário
Fábio Rodrigues

Projeto Gráfico e Diagramação Digital
Juliana Osório Cruvinel

1. APRESENTAÇÃO

CONVÊNIO 002/2010, DPES / IPTUR E MUNICÍPIOS

Esta iniciativa refere-se ao cumprimento parcial da Meta 1, estabelecida no convênio 02/2010, celebrado entre a Associação Goiana dos Municípios, Agência Estadual de Turismo e 28 municípios goianos, que tem por objetivo o desenvolvimento de estudos e pesquisas nos municípios turísticos, coordenado pela Diretoria de Pesquisas Turísticas do Estado de Goiás – DPES / IPTUR. O quadro a seguir apresenta os 28 municípios conveniados:

Municípios Conveniados DPES/IPTUR	
Vale da Serra da Mesa	Agro-ecológica
Niquelândia (Não conveniado)	Chapadão do Céu
Porangatu	Mineiros
Reserva da Biosfera Goyaz	Serranópolis
Alto Paraíso	Araguaia
Colinas do Sul	Britânia
Formosa	Nova Crixás
São Domingos	São Miguel do Araguaia
Ouro	Piranhas
Abadiânia	Águas
Corumbá de Goiás	Caldas Novas
Goiás	Inaciolândia
Jaraguá	Itumbiara
Pirenópolis	Lagoa Santa
Negócios	Rio Quente
Anápolis	São Simão
Goiânia	Três Ranchos
Lagos e Cristais	Nascentes do Oeste
Cristalina	Mossâmedes

Quadro 01: Municípios conveniados DPES/IPTUR.

Fonte: DEPS/IPTUR, 2011.

INVENTÁRIO DA OFERTA TURÍSTICA

Este trabalho contempla a realização do inventário da oferta turística nos 28 municípios acima listados. Conforme definição do Ministério do Turismo (2011), inventariar significa levantar, identificar, registrar e divulgar os atrativos, serviços e equipamentos turísticos, as estruturas de apoio ao turismo, as instâncias de gestão e outros itens e condições gerais que viabilizam a atividade turística.

O intuito é que o inventário forneça a base de informações para que se planeje e gerencie adequadamente o processo de desenvolvimento, disponibilizando o conhecimento do que um município tem e que seja passível de utilização para fins turísticos, propiciando aos planejadores, gestores e visitantes informações confiáveis e atuais.

Apesar da realização do inventário turístico nos municípios conveniados ter priorizado a categoria de serviços e equipamentos turísticos, os seguintes componentes do sistema turístico foram levantados e sistematizados:

1. Meios de hospedagem;
2. Agências Turismo;
3. Guias de turismo e condutores de visitantes;
4. Bares e restaurantes;
5. Transportes (aéreo e rodoviário);
6. Parques temáticos;
7. Serviços culturais; e
8. Atrativos turísticos.

Conforme descrito a seguir, além da realização do inventário, esta iniciativa contemplou também o treinamento da equipe técnica das secretarias municipais de turismo para manutenção, atualização e sistematização dos dados no Sistema de Informações Turísticas – SISTUR, verificação da consistência dos dados sistematizados, e, por fim, a validação dos dados pelo secretário de turismo do município inventariado.

2. SISTUR – SISTEMA DE INFORMAÇÕES TURÍSTICAS

O SISTUR é uma plataforma *online* que foi adquirida pela DPES/IPTUR, com a finalidade de facilitar a gestão das informações turísticas por meio de um banco de dados, bem como otimizar o processo de difusão das mesmas via *Internet*. O SISTUR foi desenvolvido com base em 3 componentes, conforme quadro a seguir:

Atrativos Turísticos	Serviços e Equipamentos Turísticos	Serviços e Equip. de Apoio ao Turismo
<ul style="list-style-type: none">- Atrativos Naturais- Atrativos Culturais- Atividades Econômicas- Realizações Técnicas, Científicas e Artísticas- Eventos Programados	<ul style="list-style-type: none">- Hospedagem- Alimentação- Agenciamento- Transporte- Eventos- Lazer e Entretenimento- Guias e outros.	<ul style="list-style-type: none">- Informações Básicas do Município- Meios de Acesso ao Município- Sistema de Comunicações- Sistema de Segurança- Sistema Médico-Hospitalar- Sistema Educacional- Outros Serviços e Equip. de Apoio

Quadro 02: Estrutura SISTUR.
Fonte: DPES/IPTUR, 2012.

2.1 Acesso ao Sistema

O acesso ao sistema deve ser solicitado previamente à Diretoria de Pesquisas Turísticas, e uma vez autorizado, o usuário faz o acesso através do endereço eletrônico: www.sistur.tur.br, utilizando-se do *login* e senha fornecidos.

As figuras abaixo mostram a *interface* de acesso do SISTUR:

A interface de login do SISTUR apresenta o seguinte layout:

- Logo: **SISTUR** sistema de informações turísticas
- Campos de entrada:
 - Município: GOIANIA (menu suspenso)
 - Operador: admin
 - Senha: [mascarada]
- Botões: Entrar, Sair
- Link: Deseja alterar a senha? Clique aqui
- Texto: versão 1.0

As instruções de uso indicadas no lado esquerdo da imagem são:

- Escolha um município → aponta para o campo Município.
- Digite o login do operador → aponta para o campo Operador.
- Digite sua senha → aponta para o campo Senha.
- Clique no botão Entrar → aponta para o botão Entrar.

Figura 1: Interface do Sistema de Inventário Turístico – Tela de login.
Fonte: Agência Goiana de Turismo, 2012.



Figura 2: Interface do Sistema de Inventário Turístico – Tela Inicial.
 Fonte: Agência Goiana de Turismo, 2012.

2.2 Treinamento SISTUR

Em conjunto com o Inventário da Oferta Turística, é realizado o treinamento de pelo menos um colaborador, preferencialmente efetivo, nomeado pela Secretaria de Turismo do destino a ser contemplado com as ações da DPES/IPTUR. Este treinamento visa garantir que o colaborador treinado esteja apto a utilizar as diversas funções disponibilizadas pelo sistema, e principalmente manter as informações do destino devidamente organizadas e atualizadas.

3. METODOLOGIA

A metodologia utilizada na pesquisa seguiu as normas e orientações do processo de Inventariação da Oferta Turística da Agência Goiana de Turismo – Goiás Turismo, que consiste em levantar, identificar e registrar os atrativos, serviços e equipamentos turísticos e as demais estruturas que servem de apoio ao turista. Para alcançar os objetivos propostos pelo processo de inventariação, foram realizadas pesquisas exploratórias das fontes secundárias, posteriormente complementadas pela pesquisa de campo, que de fato fez um levantamento censitário dentro do escopo estabelecido pelo objeto de pesquisa.

3.1 Objeto de pesquisa

O objeto de pesquisa priorizou a categoria de serviços e equipamentos turísticos, composta pelos meios de hospedagem, alimentação, agenciamento, transportes, eventos, lazer e entretenimento, guias e outros serviços turísticos. No entanto, as informações referentes às demais categorias, compostas pelos atrativos turísticos, serviços e equipamentos de apoio ao turismo, foram sistematizadas nos destinos que já possuem algum tipo de levantamento suficientemente organizado para ser cadastrado no SISTUR.

3.2 Instrumentos de coleta de dados

Os instrumentos utilizados para coleta dos dados em campo foram os formulários de pesquisa padrão, adotados pela DPES/IPTUR, aplicados no processo de inventário turístico. No total são 19 modelos diferentes de formulários desenvolvidos especificamente para o levantamento dos diversos tipos de atrativos, serviços e equipamentos que compõem a oferta turística.

3.3 Pesquisas Secundárias

A principal fonte de pesquisa secundária foi a internet, onde foram consultados os sites do governo federal, estadual e municipal, destacando:

- INVTUR - Sistema de Inventariação da Oferta Turística do Ministério do Turismo;
- CADASTUR – Sistema de Cadastro de pessoas físicas e jurídicas que atuam no setor do turismo;
- SISTUR – Sistema de Informações Turísticas do Estado de Goiás;
- IBGE – Instituto Brasileiro de Geografia e Estatística;

- IMB – Instituto Mauro Borges de Estatísticas e Estudos Socioeconômicos;
- Sites de prefeituras.

Também foram realizadas pesquisas em revistas, folders, guias turísticos e em entidades de classe ligadas ao turismo. Os dados coletados através das pesquisas secundárias foram de extrema importância para a condução dos trabalhos em campo.

3.4 Sistematização e Validação dos Dados

Os dados coletados foram lançados no SISTUR, e posteriormente encaminhados por meio de um relatório preliminar para que o secretário municipal de turismo fizesse a validação dos dados inventariados, atestando que eles refletem a realidade do município.

4.2 Cronograma de Execução

Os trabalhos na cidade de São Domingos ocorreram conforme o cronograma a seguir:

CRONOGRAMA INVENTÁRIO DA OFERTA TURÍSTICA SÃO DOMINGOS-2012		
Mês	Período	Atividades
Março	20 a 22	- Pesquisas secundárias, consolidação dos dados no SISTUR.
Julho	08 a 13	- Treinamento SISTUR, Pesquisas de campo, validação das informações.

Quadro 03: Cronograma de trabalho – São Domingos.

5. RESULTADOS

Agora serão apresentados os resultados referentes ao Inventário da Oferta Turística realizado na cidade de São Domingos no ano de 2012:

INVENTÁRIO DA OFERTA TURÍSTICA SÃO DOMINGOS – 2012	
CATEGORIAS	TOTAL
Atrativos Naturais	17
Atrativos Culturais	13
Hospedagem	13
Uhs (Unidades Habitacionais)	144
Leitos	388
Alimentação	17
Agenciamento	00
Transporte	01
Lazer e Entretenimento	05
Guias/Outros	17
Serviços e Equipamentos de apoio	25
TREINAMENTO SISTUR	
Técnico(S) Treinado(S)	Cargo
Antonio Resende Duarte	Secretário da Agricultura

Quadro 04: Quadro síntese do Inventário da Oferta Turística de São Domingos-GO.
Fonte: Sistur, 2012.

5.1 Análise e Evolução dos Dados

Seguindo a escala de prioridade estabelecida para a realização do Inventário da Oferta Turística, a análise dos dados coerentemente focou nos serviços de hospedagem, alimentação, agenciamento, transporte, lazer/entretenimento, guias e outros serviços e equipamentos turísticos.

Os dados coletados no processo de inventariação 2012 são comparados com os resultados do inventário anterior, realizado no ano de 2006.

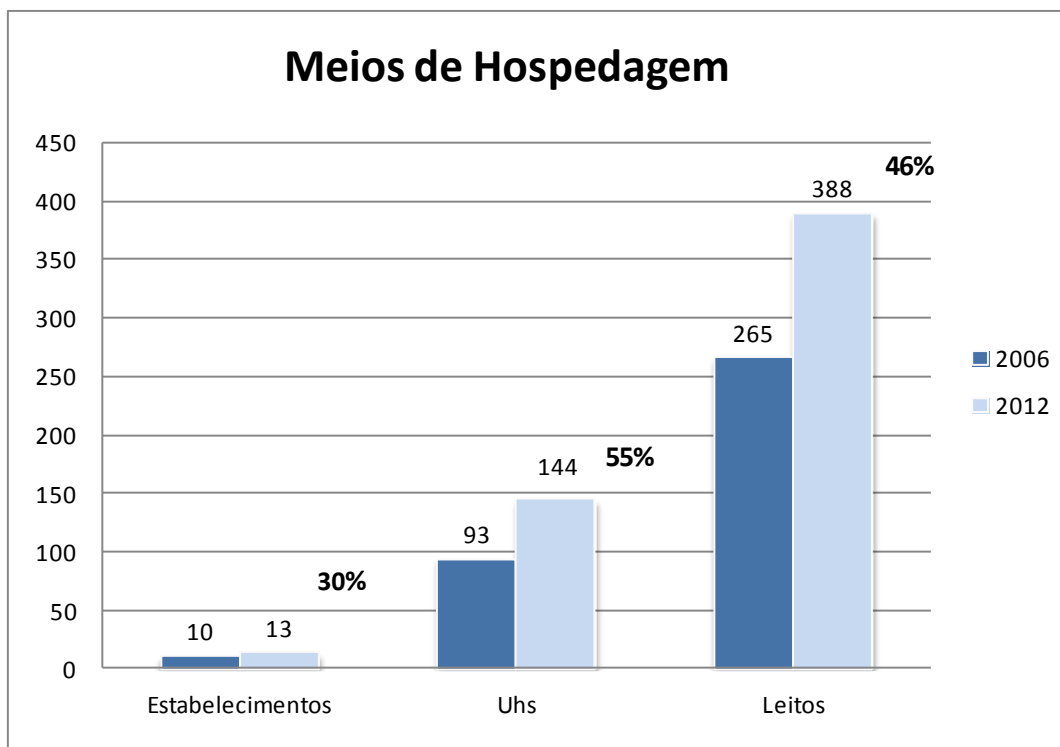


Gráfico 01: Hospedagem.

Fonte: SISTUR, 2012.

No período analisado houve aumento de 30% no número de meios de hospedagem, seguido do aumento de 55% no número de Uhs e 46% no número de leitos.

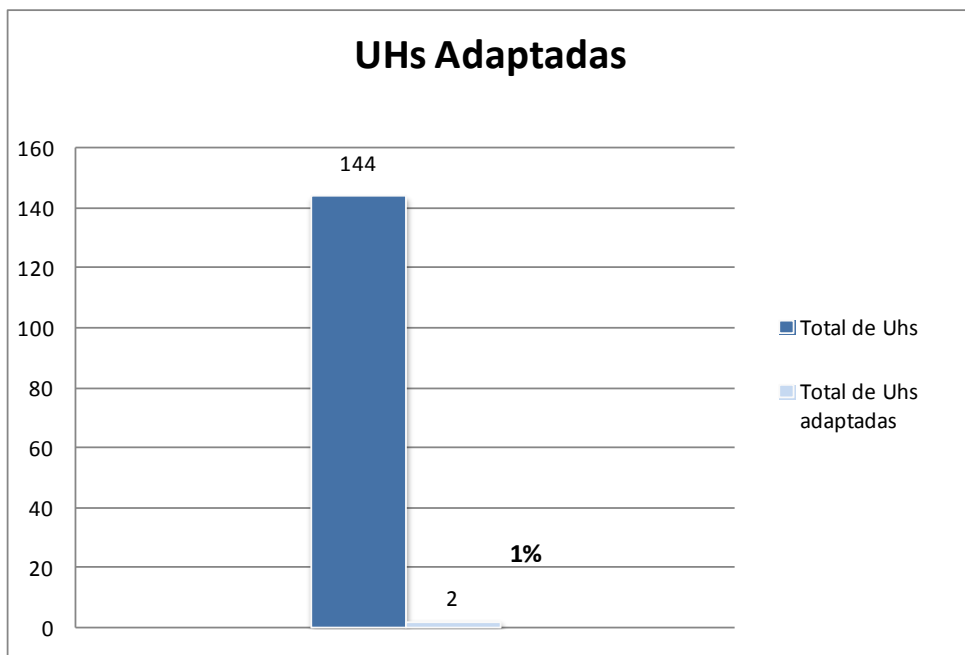


Gráfico 02: Total de Unidades Habitacionais Adaptadas.
 Fonte: SISTUR, 2012.

O inventário realizado em 2012 na cidade São Domingos contabilizou 144 unidades habitacionais, sendo que apenas 02 estão adaptadas para pessoas com deficiência ou mobilidade reduzida, representando apenas 1% do total levantado.

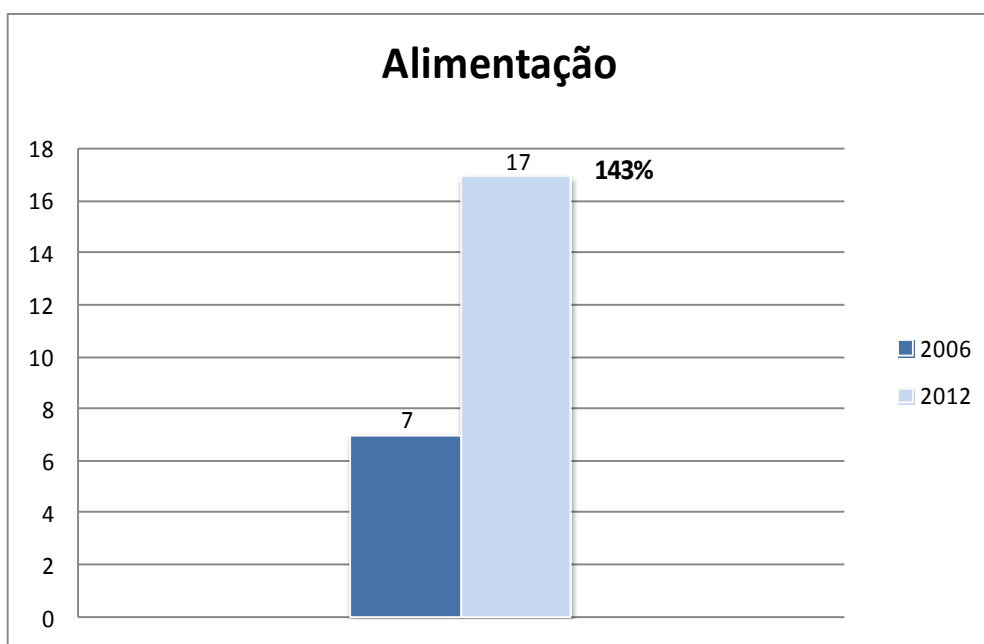


Gráfico 03: Alimentação.
 Fonte: SISTUR, 2012.

Entre 2006 e 2012 a quantidade de meios de alimentação aumentou em quase 145%. O quadro a seguir descreve a distribuição dos meios de alimentação inventariados:

Tipo	Quantidade
Restaurantes	08
Bares/Lanchonetes/Quiosques	06
Outros	03
Total	17

Quadro 05: Distribuição dos meios de alimentação São Domingos.

Fonte: SISTUR, 2012.

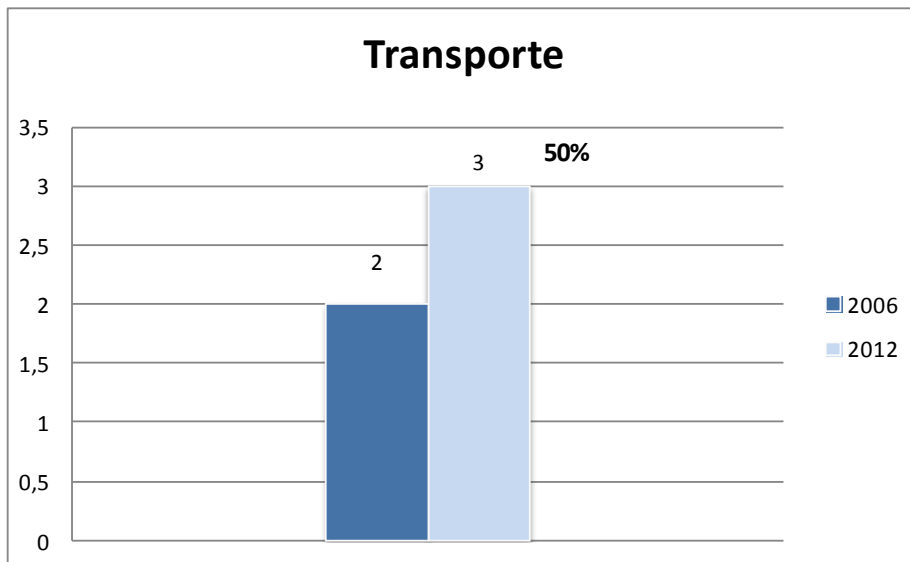


Gráfico 04: Transporte.

Fonte: SISTUR, 2012.

Em 2012 foram inventariados 3 meios de transporte, aumento de 50% em relação a 2006. Porém não há registro de transportadoras turísticas, sendo a oferta atual composta por 2 (duas) empresas de transporte rodoviário tipo linha, e 1(um) moto-táxi.

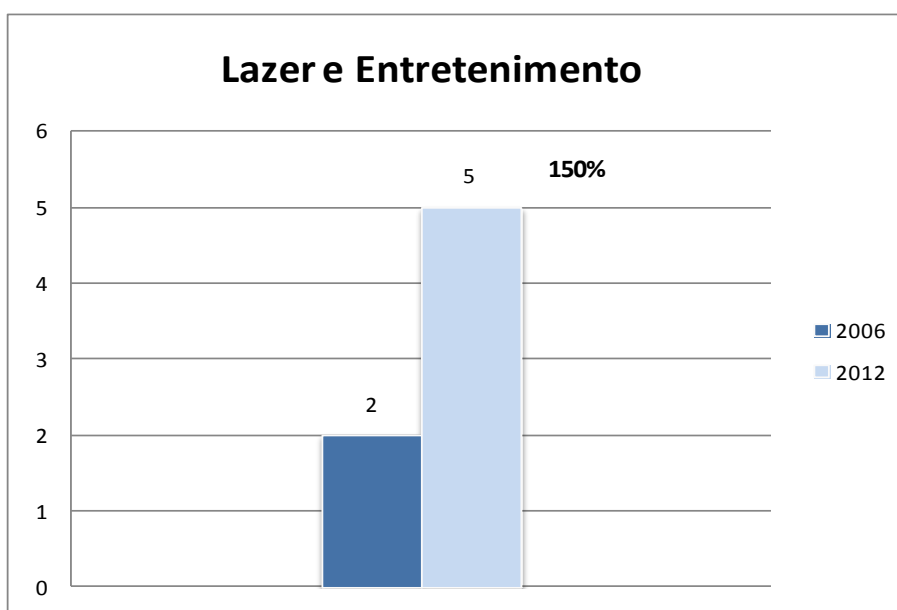


Gráfico 06: Lazer e entretenimento.

Fonte: SISTUR, 2012.

No período analisado, as opções de lazer/entretenimento aumentaram 150%, sendo que o aumento real foram de 3 novas opções.

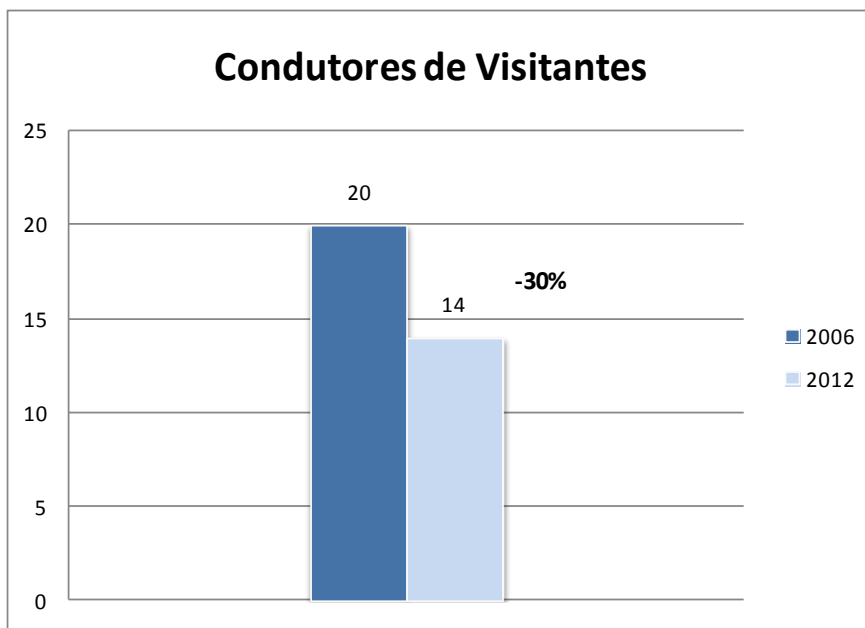


Gráfico 07: Condutores de visitantes.
Fonte: SISTUR, 2012.

O número de condutores de visitantes em 2012 é 30% menor se comparado como o total de profissionais que atuavam em 2006.

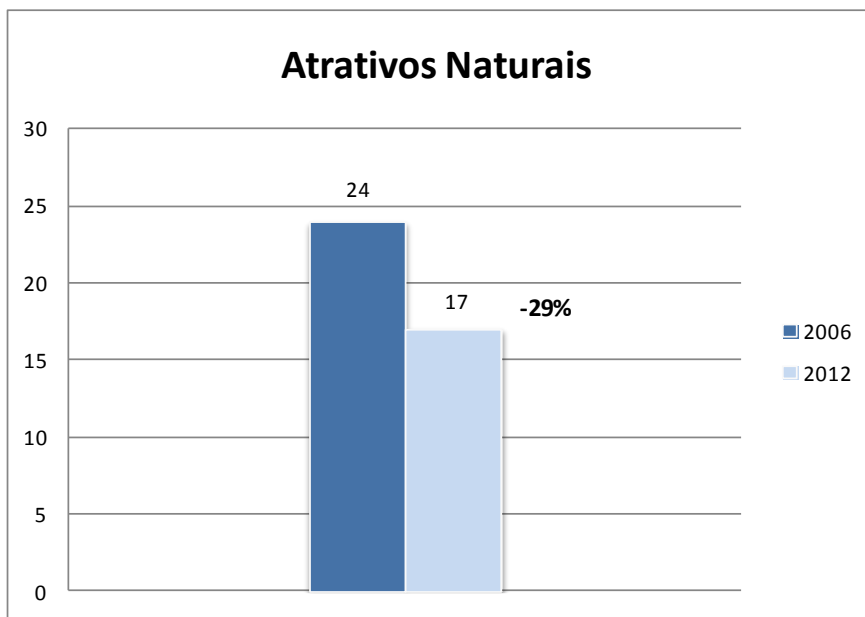


Gráfico 08: Atrativos naturais.
Fonte: SISTUR, 2012.

Com o represamento do Rio São Domingos, em virtude da construção da usina hidrelétrica, pelo menos 7 atrativos naturais foram submersos, representado redução de 29% . Contudo, o município ainda possui 17 atrativos naturais, sendo que a maioria está dentro da área do Parque Estadual de Terra Ronca (PETER).

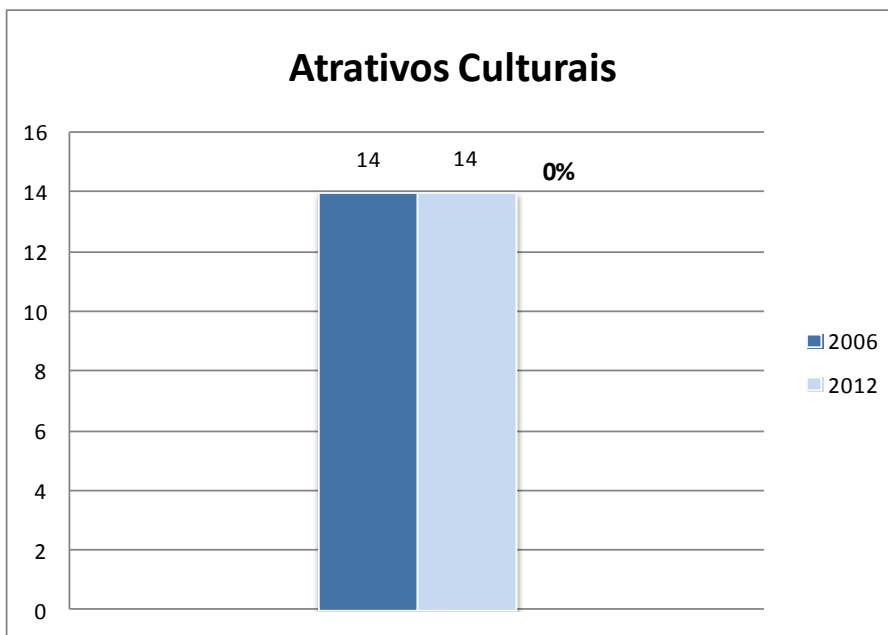


Gráfico 09: Atrativos culturais.

Fonte: SISTUR, 2012.

Entre 2006 e 2012, não ocorreu oscilação no número de atrativos culturais do município, mantendo o total de 14 registros inventariados.

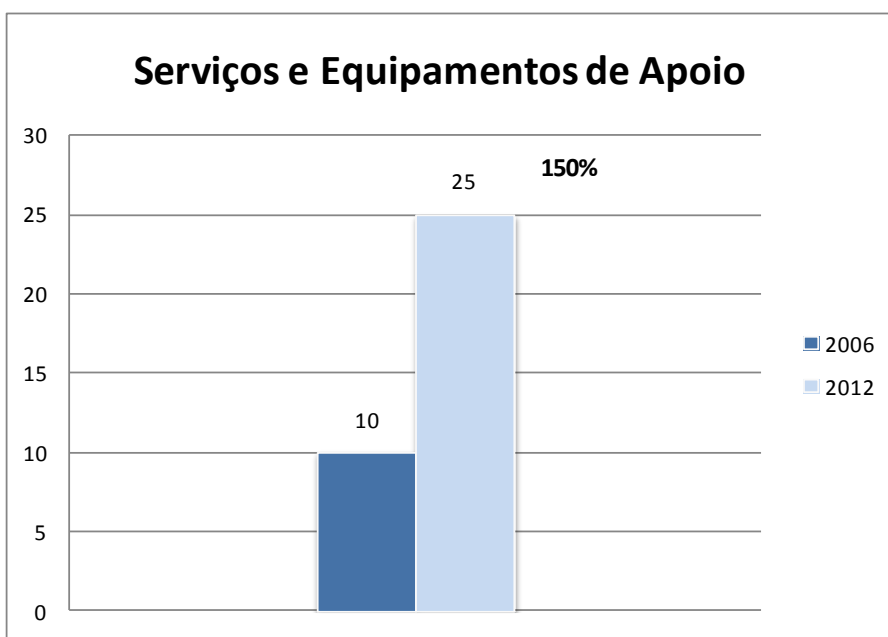


Gráfico 10: Serviços e equipamentos de apoio.

Fonte: SISTUR, 2012.

A oferta de serviços e equipamentos de apoio ao turismo, como postos de abastecimento, drogarias, oficinas mecânicas, agências bancárias dentre outros, obteve alta de 150% no período analisado.

6. CONSIDERAÇÕES FINAIS

Por meio dos resultados foi possível perceber o desenvolvimento ou a retração na oferta dos serviços e equipamento turísticos de São Domingos, com destaque para os percentuais de crescimento na quantidade dos equipamentos de alimentação (143%) e dos serviços de apoio (150%). A análise também demonstrou que a queda na quantidade de condutores de visitantes (30%), foi semelhante a baixa registrada na quantidade de atrativos naturais (29%), sendo importante uma avaliação mais detalhada para verificar se existe alguma relação entre os indicadores.

Apesar de ter dobrado o número de unidades habitacionais em 2012, somando 144 no total, foi constatado que somente 2 (duas) estão preparadas para receber pessoas com deficiência ou mobilidade reduzida, representado 1% do total.

No município não foram identificadas ofertas de agenciamento ou transporte turístico, sendo estes serviços intermediados pelos proprietários de hotéis e pousadas ou por condutores de visitantes locais.

Em suma, espera-se que o trabalho realizado colabore para a organização e desenvolvimento do turismo na cidade de São Domingos, uma vez que o Inventário da Oferta Turística oferece as bases para o dimensionamento das potencialidades de um destino e subsidia o planejamento de ações que possam garantir a articulação do sistema produtivo local.

Agradecimentos

As ações referentes a realização do Inventário da Oferta Turística no município de São Domingos, receberam apoio da Secretaria Municipal de Meio Ambiente e Turismo, Secretaria Municipal de Cultura, Centro de Atendimento ao Turista (CAT) e da Gestora de Turismo Michelle Mesquita, que prestou apoio logístico e operacional.

REFERÊNCIAS

AGÊNCIA GOIANA DE TURISMO – GOIÁS TURISMO. **Plano Estadual de Turismo**, Goiânia, 2008.

CADASTUR. **Sistema de Cadastro de pessoas físicas e jurídicas que atuam no setor do turismo**. <<http://cadastur.turismo.gov.br/cadastur/PesquisarEmpresas.mtur>>

DIRETORIA DE PESQUISAS TURÍSTICAS. **SISTUR – Sistema de Informações Turísticas do Estado de Goiás**, Goiânia, 2012.

IBGE – **Instituto Brasileiro de Geografia e Estatística**. <<http://www.ibge.gov.br/cidadesat/topwindow.htm?1>>

IMB – **Instituto Mauro Borges de Estatísticas e Estudos Socioeconômicos**. <<http://www.seplan.go.gov.br/sepin/>>

PREFEITURA DE SÃO DOMINGOS. <<http://www.saodomingos.go.gov.br/>> Acesso em 20 de março de 2012.

_____. **Projeto Inventário da Oferta Turística**. Brasília: Ministério do Turismo, 2011.

_____. **Projeto Inventário da Oferta Turística**. Brasília: Ministério do Turismo, 2006.

**RELAÇÃO DE SERVIÇOS E
EQUIPAMENTOS
INVENTARIADOS**

ATRATIVOS TURÍSTICOS

ATRATIVOS NATURAIS

Nome	Localização	Tipo
Cachoeira da Angélica	Fazenda Santo Antônio	Quedas d'água
Cachoeira do Bezerra	Fazenda Poção/S. João Evangelista	Quedas d'água
Cachoeira do Correia	Fazenda Angélica	Quedas d'água
Cachoeira da Palmeiras	GO 108 - Fazenda Palmeiras	Quedas d'água
Cachoeira do Rio São Bernardo	Fazenda São Bernardo	Quedas d'água
Caverna Angélica	Fazenda Caraíba- área do Parque Estadual Terra Ronca	Cavernas/Grutas
Caverna Bezerra	Povoado São João Evangelista	Cavernas/Grutas
Caverna São Bernardo	Fazenda Evangelista	Cavernas/Grutas
Caverna São Vicente	Fazenda Largo	Cavernas/Grutas
Complexo de Cavernas São Mateus	Povoado São João Evangelista	Cavernas/Grutas
Gruta João	Povoado São João Evangelista	Cavernas/Grutas
Gruta Terra Ronca I e II	Fazenda da Lapa	Cavernas/Grutas
Lago de São Domingos	Entrada principal da cidade	Hidrografia
Morro do Moleque	Serra Geral	Montanhas/Morros
Rio São Vicente	Povoado São Vicente, a 30 km de São Domingos	Hidrografia
Sumidouro	Fazenda Santo Antônio	Hidrografia

ATRATIVOS CULTURAIS

Nome	Localização	Tipo
Associação Espora de Prata	Povoado de Estiva	Instituições Culturais
Casa Paroquial e Seminário Antônio Maria Claret	São Domingos	Edificações
Centro de Artes e Música Ita e Alaor	Centro Histórico	Instituições Culturais
Cercas de Pedras (Edificadas pelos escravos)	além da AABB	Edificações
Festa do Divino	Povoado S. João Evangelista	Festas e celebrações
Festa de São Vicente	Povoado de São Vicente	Festas e celebrações
Folia de Reis	Povoado S. João Evangelista	Festas e celebrações
Igreja Matriz	Praça da Matriz	Edificações
Inscrições rupestres na Fazenda Pau Pombo	Fazenda Pau Pombo	Sítios históricos
Lamentação das Almas	Centro	Festas e celebrações
Romaria de Bom Jesus da Lapa da Gruta de Terra Ronca	Gruta Terra Ronca	Festas e celebrações
Rua Sete de Setembro	Centro	Conjunto histórico

EVENTOS PROGRAMADOS

Nome	Tipo
Alto de Natal	Realizações diversas
Carnaval	Realizações diversas
Exposição Agropecuária	Feiras e exposições
Festa de São Sebastião	Realizações diversas
Festa do Divino Espírito Santo	Realizações diversas
Festa do Padroeiro São Domingos de Gusmão	Realizações diversas
Folia do Divino	Realizações diversas
Reveillon	Realizações diversas
Romaria do Bom Jesus da Lapa de Terra Ronca e a Cavalgada da Fé	Realizações diversas
Semana Cultural/Aniversário da Cidade	Realizações diversas

SERVIÇOS E EQUIPAMENTOS TURÍSTICOS

HOSPEDAGEM

Nome	Telefone	Site / Email
Camping Pesqueiro	62 99193548	
Camping do Ramiro	62 96662767	ramiroterraronca@gmail.com
Hotel e Restaurante Araújo	62 3425-1223	hotel_araujo@yahoo.com.br
Hotel e Restaurante Uirapuru	62 3452-1202	hoteluarapuru@hotmail.com
Pousada Buritys	62 34251895	pousadaburitys@yahoo.com.br
Pousada Cordeiro	62 34251187	
Pousada Lua de São João	62 99571861	
Pousada Serra Azul	62 99114852	
Pousada Solar dos Girasóis	62 34251555	
Pousada Terra Ronca	62 34292929	www.pousadaterraronca.com.br
Pousada Uirapuru	62 34251202	hoteluarapuru@hotmail.com
Pousada e Restaurante Alto da Lapa	62 99515086	pousadaaltodalapa@hotmail.com
Pousada e Restaurante São Mateus	62 34396058	www.pousadasaomateus.com.br letolosa@hotmail.com

ALIMENTAÇÃO

Nome	Localização	Bairro
Bar do Robesvaldo	Rua Joaquina Pinheiro, esq. c/ Nolberto Gonçalves	Setor Leste
Bar e Restaurante Fonseca	Av. Capitão Antonio Carlos n° 461	Centro
Brilho do Sol	Rua Paranã	Povoado Estiva
Lanchonete Veredas	Rua Capitão Antonio Carlos, S/N, Qd. 12, Lt. 04, SL 08 - Galeria Veredas	Setor Leste
Max Burguer	Rua Antônio carlos n° 358	Centro
Panificadora BIG	Rua Capitão Antonio Carlos, S/N, Qd. 02, Lt. 03	Centro
Panificadora Paraíso dos Pães	Rua Capitão Antonio Carlos, S/N, Qd. 32, Lt. 20	Centro
Pizzaria Cerrado	Rua Joaquina Pinheiro (Frente ao CAT)	Centro
Quiosque Tropical	Praia do Povo (Entrada principal da cidade)	Centro

Quiosque Veredas	Praia do Povo (Entrada principal da cidade)	Centro
Restaurante Alto da Lapa	Rodovia GO 108, (Fazenda Terra Ronca)	Povoado S. João Evangelista
Restaurante Araújo	Pça. da Matriz, nº 11	Centro
Restaurante Cantinho Goiano	Rua Capitão Antonio Carlos, S/N, Qd. 39, Lt. 06	Centro
Restaurante Sabor Goiano	Av. Goiás (Povoado de Estiva)	Centro
Restaurante São Mateus	Rodovia GO-108, Km 40- Fazenda São João	Povoado S. João Evangelista
Restaurante Uirapuru	Av. Presidente Vargas, nº 250	Centro
Varandas Restaurante	Av. Bahia, Nº 175, Qd. 16, Lt. 01 (Ao lado do TRE)	Setor Leste

TRANSPORTES

Nome	Localização	Contato
Papa Léguas Moto Táxi	Setor Leste	62 99050841

LAZER E ENTRETENIMENTO

Nome	Localização	Contato
AABB - Associação Atlética Banco do Brasil	Lago São Domingos	62 34251135
Barraca do Jair	Av. Goiás	62 96391934
Campo Gramado	Vila União	
Ginásio de Esportes Pedro Celestino Chaves	Vila União	
Praia do Povo	Lago São Domingos	

ASSOCIAÇÕES / ENTIDADES LIGADAS AO TURISMO

Nome	Localização	Contato
AEMA - Associação Ecológica de Monitores e Condutores Ambientais	Povoado São João Evangelista	62 96720101
CAT - Centro de Atendimento ao Turista	Pça Getúlio Vargas – St. Leste	62 34251110
GREASBE - Grupo Espeleológico Anjos do Subterrâneo	Rua Padre Guerino, S/N	62 96670489

CONDUTORES DE VISITANTES

Nome	Contato
Adriano Pitalunga	62 96136870
Amundson Omero Rodrigues Cardoso	62 96670489
Deusdete de Jesus Pereira	62 96611155
Dorivaldo Ferreira da Silva	62 96658543
José Marcos da Silva Oliveira	62 96329498
João Marques	62 96875130
Leonardo Oliveira de Jesus	62 99095836
Maria Célia	62 96924064
Mauro de Jesus Pereira	62 99611155
Osmar Valente	62 34932929
Ramiro Hilário dos Santos	62 96662767
Rivaldo Marques	62 96597832
Valdim Borges dos Santos	62 96720101
Wedinei Hilário dos Santos	62 96662767

SERVIÇOS E EQUIPAMENTOS DE APOIO

Nome	Localização	Bairro
2º Pelotão da Polícia Militar - 24º Batalhão de Posse	GO 110, Saída para Iaciara	Setor Aeroporto
3º Pelotão Bombeiro Militar - 3º PBM - Posse	Av. Oricanga de Abreu Santos, qd. 03, lt 01	St. Mãe Bela
Agência dos Correios São Domingos	Rua Joaquina Pinheiro, Qd 36 Lt 11 Sala 02	Centro
Auto Peças e Lubrificantes Almeida	Rua dos Prazeres, Nº 100	Setor Leste
Auto Posto Columbia	Rua Capitão Antonio Carlos, nº 353	Centro
Auto Posto São Domingos	Rua João Paulo I, Qd. 46, Lt. 1/2	Jardim Primavera
Banco Bradesco	R. Capitão Antonio Carlos Qd11/14,378	Centro
Banco do Brasil	Rua das Flores, n. 3	Centro
Delegacia de Polícia Civil	Rua Cap. Antônio Carlos, esq. c/ Rua São Vicente	Setor Leste
Drogaria Popular	Rua Capitão Antonio Carlos, Nº 5	Centro
Drogaria Rany Farma	Rua Cap. Antônio Carlos, esq. c/ Joaquina Pinheiro	Centro
Drogaria Saúde	Rua Joaquina Pinheiro, Qd 14 Lt 10	Setor Leste
Drogaria São Domingos	Rua Capitão Antonio Carlos, S/N	Centro
Drogaria São Domingos II	Rua Joaquim Pinheiro	Setor Leste
Drogaria São Domingos III	Povoado Estiva	Zona Rural
Hospital Municipal Domingos Santa Cruz	Rua Osvaldo Cruz, s/nº	Centro
Lan House Cyber Terrier	Praça da Bíblia	Centro
Lavajato Falcon	Rua Abrão, Q-48, Lt 1-A	Setor Leste
Lotérica Trevo da Sorte	Rua Capitão Antônio Carlos, QD 12 LT 06	Centro
SAMU - Serviço de Atendimento Móvel de Urgências	Rua Capitão Antonio Carlos, S/N	Centro