

INVENTÁRIO DA OFERTA TURÍSTICA

CHAPADÃO DO CÉU



INVENTÁRIO DA OFERTA TURÍSTICA CHAPADÃO DO CÉU - GOIÁS

RELATÓRIO FINAL



OUTUBRO - 2012

GOVERNO ESTADUAL

Marconi Ferreira Perillo Júnior

Governador do Estado de Goiás

José Eliton de Figuerêdo Júnior

Vice-Governador do Estado de Goiás

AGÊNCIA GOIANA DE TURISMO – GOIÁS TURISMO

Aparecido Sparapani

Presidente

Jailson José do Nascimento

Chefe de Gabinete

José Adriano Donzelli

Diretor de Gestão Planejamento e Finanças

Sandra Mendez Soares

Diretora de Infraestrutura e Operações Turísticas

Ricardo Silva

Diretor de Desenvolvimento Turístico

DIRETORIA DE PESQUISAS TURÍSTICAS

Flávia de Brito Rabelo

Diretora

Marcos Martins Borges

Gerente de Pesquisas

Equipe Técnica

Bruna de Toledo Salgueiro

Luciane do Carmo Stival

Lyvia Karla de Paiva Orcino

Patrícia de Cácia Marques

Estagiários

Lucas Fogaça de Lima

Muryllo Tiraza

Tátia Tainá Figueredo de Camargo

Pesquisa, Sistematização e Relatório do Inventário

Luciana Furquim

Projeto Gráfico e Diagramação Digital

Juliana Osório Cruvinel

1. APRESENTAÇÃO

CONVÊNIO 002/2010, DPES / IPTUR e MUNICÍPIOS

Esta iniciativa refere-se ao cumprimento parcial da Meta 1, estabelecida no convênio 02/2010, celebrado entre a Associação Goiana dos Municípios, Agência Estadual de Turismo e 28 municípios goianos, que tem por objetivo o desenvolvimento de estudos e pesquisas nos municípios turísticos, coordenado pela Diretoria de Pesquisas Turísticas do Estado de Goiás – DPES / IPTUR. O quadro a seguir apresenta os 28 municípios conveniados:

| Municípios Conveniados DPES/IPTUR | |
|--|---------------------------|
| Vale da Serra da Mesa | Agro-ecológica |
| Niquelândia (Não conveniado) | Chapadão do Céu |
| Porangatu | Mineiros |
| Reserva da Biosfera Goyaz | Serranópolis |
| Alto Paraíso | Araguaia |
| Colinas do Sul | Britânia |
| Formosa | Nova Crixás |
| São Domingos | São Miguel do Araguaia |
| Ouro | Piranhas |
| Abadiânia | Águas |
| Corumbá de Goiás | Caldas Novas |
| Goiás | Inaciolândia |
| Jaraguá | Itumbiara |
| Pirenópolis | Lagoa Santa |
| Negócios | Rio Quente |
| Anápolis | São Simão |
| Goiânia | Três Ranchos |
| Lagos e Cristais | Nascentes do Oeste |
| Cristalina | Mossâmedes |

Quadro 01: Municípios Conveniados DPES/IPTUR.

Fonte: DEPS/IPTUR, 2011.

INVENTÁRIO DA OFERTA TURÍSTICA

Este trabalho contempla a realização do inventário da oferta turística nos 28 municípios acima listados. Conforme definição do Ministério do Turismo (2011), inventariar significa levantar, identificar, registrar e divulgar os atrativos, serviços e equipamentos turísticos, as estruturas de apoio ao turismo, às instâncias de gestão e outros itens e condições gerais que viabilizam a atividade turística.

O intuito é que o inventário forneça a base de informações para que se planeje e gereencie adequadamente o processo de desenvolvimento, disponibilizando o conhecimento do que um município tem e que seja passível de utilização para fins turísticos, propiciando aos planejadores, gestores e visitantes informações confiáveis e atuais.

Apesar da realização do inventário turístico nos municípios conveniados ter priorizado a categoria de serviços e equipamentos turísticos, os seguintes componentes do sistema turístico foram levantados e sistematizados:

1. Meios de hospedagem;
2. Agências Turismo;
3. Guias de turismo e condutores de visitantes;
4. Bares e restaurantes;
5. Transportes (aéreo e rodoviário);
6. Parques temáticos;
7. Serviços culturais;
8. Atrativos turísticos.

Conforme descrito a seguir, além da realização do inventário, esta iniciativa contemplou também o treinamento da equipe técnica das secretarias municipais de turismo para manutenção, atualização e sistematização dos dados no Sistema de Informações Turísticas – SISTUR, verificação da consistência dos dados sistematizados, e, por fim, a validação dos dados pelo secretário de turismo do município inventariado.

2. SISTUR – SISTEMA DE INFORMAÇÕES TURÍSTICAS

O SISTUR é uma plataforma *online* que foi adquirida pela DPES/IPTUR, com a finalidade de facilitar a gestão das informações turísticas por meio de um banco de dados, bem como otimizar o processo de difusão das mesmas via *Internet*. O SISTUR foi desenvolvido com base em três componentes, conforme quadro a seguir:

| Atrativos Turísticos | Serviços e Equipamentos Turísticos | Serviços e Equip. de Apoio ao Turismo |
|---|---|--|
| <ul style="list-style-type: none">- Atrativos Naturais- Atrativos Culturais- Atividades Econômicas- Realizações Técnicas, Científicas e Artísticas- Eventos Programados | <ul style="list-style-type: none">- Hospedagem- Alimentação- Agenciamento- Transporte- Eventos- Lazer e Entretenimento- Guias e outros. | <ul style="list-style-type: none">- Informações Básicas do Município- Meios de Acesso ao Município- Sistema de Comunicações- Sistema de Segurança- Sistema Médico-Hospitalar- Sistema Educacional- Outros Serviços e Equip. de Apoio |

Quadro 02: Estrutura SISTUR.

Fonte: DPES/IPTUR, 2012.

2.1 Acesso ao Sistema

O acesso ao sistema deve ser solicitado previamente à Diretoria de Pesquisas Turísticas, e uma vez autorizado, o usuário faz o acesso através do endereço eletrônico: www.sistur.tur.br utilizando-se, *login* e senha fornecidos.

As figuras abaixo mostram a *interface* de acesso do SISTUR:

A interface de login do sistema SISTUR apresenta o seguinte layout:

- Logo: **SISTUR** sistema de informações turísticas
- Formulário de login com os seguintes campos:
 - Município: GOIANIA (menu suspenso)
 - Operador: admin (campo de texto)
 - Senha: [mascarada com pontos] (campo de texto)
- Botões: Entrar e Sair
- Link: Deseja alterar a senha? Clique aqui
- Texto: versão 1.0.

As instruções apontadas por setas são:

- Escolha um município
- Digite o login do operador
- Digite sua senha
- Clique no botão Entrar

Figura 01: Interface do Sistema de Inventário Turístico – Tela de *login*.

Fonte: Agência Goiana de Turismo, 2012.



Figura 02: Interface do Sistema de Inventário Turístico – Tela Inicial.
 Fonte: Agência Goiana de Turismo, 2012.

2.2 Treinamento SISTUR

Em conjunto com o Inventário da Oferta Turística, é realizado o treinamento de pelo menos um colaborador, preferencialmente efetivo, nomeado pela Secretaria de Turismo do destino a ser contemplado com as ações da DPES/IPTUR. Este treinamento visa garantir que o colaborador treinado esteja apto a utilizar as diversas funções disponibilizadas pelo sistema, e principalmente manter as informações do destino devidamente organizadas e atualizadas.

3. METODOLOGIA

A metodologia utilizada na pesquisa seguiu as normas e orientações do processo de Inventariação da Oferta Turística da Agência Goiana de Turismo – Goiás Turismo, que consiste em levantar, identificar e registrar os atrativos, serviços e equipamentos turísticos e as demais estruturas que servem de apoio ao turista. Para alcançar os objetivos propostos pelo processo de inventariação, foram realizadas pesquisas exploratórias das fontes secundárias, posteriormente complementadas pela pesquisa de campo, que de fato fez um levantamento censitário dentro do escopo estabelecido pelo objeto de pesquisa.

3.1 Objeto de pesquisa

O objeto de pesquisa priorizou a categoria de serviços e equipamentos turísticos, composta pelos meios de hospedagem, alimentação, agenciamento, transportes, eventos, lazer e

entretenimento, guias e outros serviços turísticos. No entanto, as informações referentes às demais categorias, compostas pelos atrativos turísticos, serviços e equipamentos de apoio ao turismo, foram sistematizadas nos destinos que já possuem algum tipo de levantamento suficientemente organizado para ser cadastrado no SISTUR.

3.2 Instrumentos de coleta de dados

Os instrumentos utilizados para coleta dos dados em campo foram os formulários de pesquisa padrão, adotados pela DPES/IPTUR, aplicados no processo de inventário turístico. No total são 19 modelos diferentes de formulários desenvolvidos especificamente para o levantamento dos diversos tipos de atrativos, serviços e equipamentos que compõem a oferta turística.

3.3 Pesquisas Secundárias

A principal fonte de pesquisa secundária foi a internet, onde foram consultados os sites do governo federal, estadual e municipal, se destacando:

- INVTUR - Sistema de Inventariação da Oferta Turística do Ministério do Turismo;
- CADASTUR – Sistema de Cadastro de pessoas físicas e jurídicas que atuam no setor do turismo;
- SISTUR – Sistema de Informações Turísticas do Estado de Goiás;
- IBGE – Instituto Brasileiro de Geografia e Estatística;
- IMB – Instituto Mauro Borges de Estatísticas e Estudos Socioeconômicos;
- Sites de prefeituras.

Também foram realizadas pesquisas em revistas, folders, guias turísticos e em entidades de classe ligadas ao turismo. Os dados coletados através das pesquisas secundárias foram de extrema importância para a condução dos trabalhos em campo.

3.4 Sistematização e Validação dos Dados

Os dados coletados foram lançados no SISTUR, e posteriormente encaminhados por meio de um relatório preliminar para que o secretário municipal de turismo fizesse a validação dos dados inventariados, atestando que eles refletem a realidade do município.

4. INVENTÁRIO DA OFERTA TURÍSTICA – CHAPADÃO DO CÉU, GOIÁS – 2012

4.1 DADOS GERAIS DO MUNICÍPIO

| | |
|---|-------------------------------|
| Administração: | Paulo Rodrigues da Cunha |
| Secretária de Cultura, Turismo e Juventude: | Eunice Ficher Dalto |
| Acessos: | BR 060, BR 070, GO 164 GO 184 |
| Distância de Goiânia: | 465 km |
| Distância de Brasília: | 668 km |
| Número de Habitantes: | 7.001 (IBGE, 2010) |

Localização

O Município de Chapadão do Céu localizado na região sudoeste do Estado de Goiás é uma das cidades que compõe a Região Agroecológica.



Figura 03: Mapa Turístico Região Agroecológica.
Fonte: Agência Goiana de Turismo.

4.2 Cronograma de Execução

Cronograma de realização dos trabalhos em Chapadão do Céu:

| Inventário da Oferta Turística – Chapadão do Céu - 2012 | | |
|--|----------------|--|
| Mês | Período | Atividade |
| Março | 25,26 | - Pesquisas secundárias, consolidação dos dados no SISTUR. |
| Março | 27 e 28 | - Pesquisas de campo, validação das informações. |
| Março | 28 | - Treinamento SISTUR. |

Quadro 03: Cronograma de Trabalho – Chapadão do Céu.

5. RESULTADOS

Apresentação dos resultados referentes ao Inventário da Oferta Turística realizado na cidade de Chapadão do Céu no ano de 2012:

| INVENTÁRIO DA OFERTA TURÍSTICA CHAPADÃO DO CÉU – 2012 | |
|--|-----------------------------|
| CATEGORIAS | TOTAL |
| Atrativos Naturais | 11 |
| Atrativos Culturais | 05 |
| Hospedagem | 05 |
| Uhs (Unidades Habitacionais) | 109 |
| Leitos | 322 |
| Alimentação | 20 |
| Agenciamento | 01 |
| Transporte | -- |
| Lazer e Entretenimento | 06 |
| Eventos Programados | 25 |
| Realizações Técnicas, Científicas e Artísticas | 01 |
| Eventos (Espaços, Locações). | |
| Guias/Outros | 16 |
| Serviços e Equipamentos de Apoio | 08 |
| TREINAMENTO SISTUR | |
| TÉCNICO(S) TREINADO(S) | CARGO |
| Reiner Assis | Assessor Técnico de Turismo |

Quadro 04: Quadro Síntese do Inventário da Oferta Turística de Chapadão do Céu.
Fonte: SISTUR, 2012.

5.1 Análise e Evolução dos Dados

O objeto de estudo da presente pesquisa foi os serviços de hospedagem, alimentação, agenciamento, transporte, lazer/entretenimento, eventos e guias.

Em 2012 foi o primeiro levantamento de dados na categoria Uhs e leitos. Como é demonstrado no gráfico 01 abaixo, Chapadão do céu possui 109 Uhs e 322 leitos. Houve um crescimento de 25% no número de hospedagem.

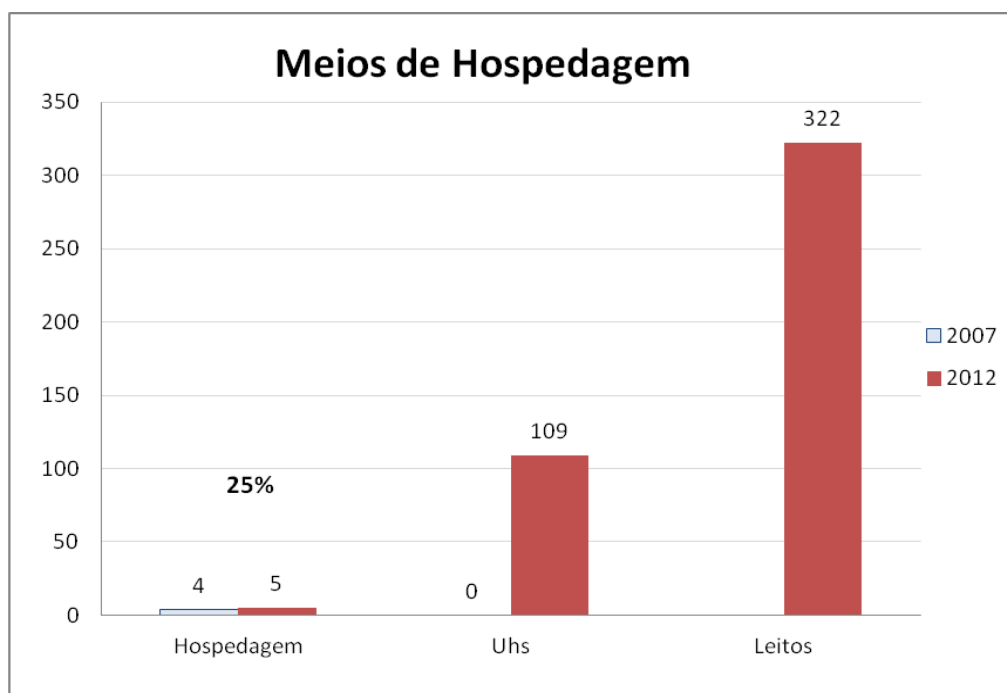


Gráfico 01: Evolução dos Meios de Hospedagem.

Fonte: SISTUR, 2012.

No período analisado apresentou crescimento de 400% nos serviços de alimentação inventariados, um salto de 04 estabelecimentos de alimentação cadastrados para 20, entre eles bares, lanchonetes, restaurantes e panificadoras.

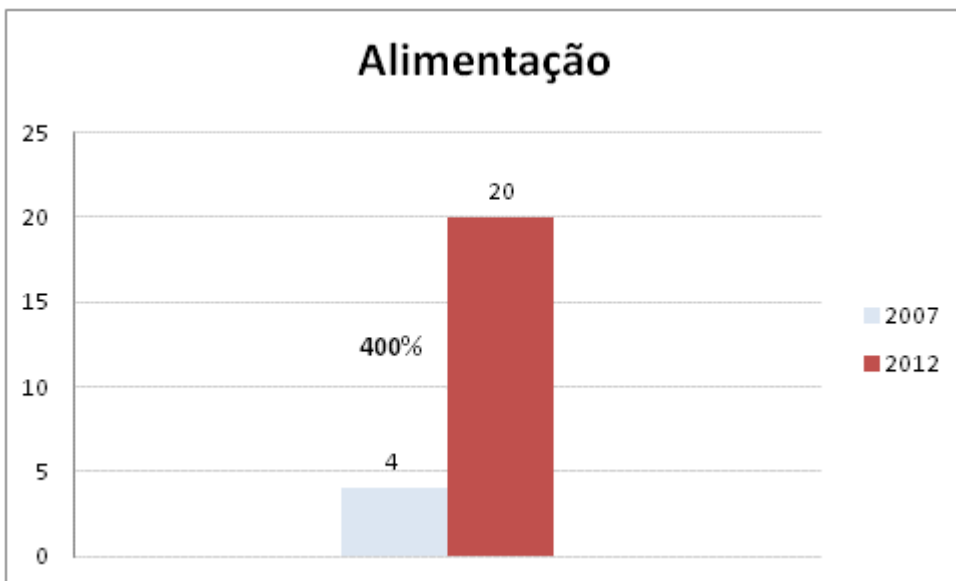


Gráfico 02: Evolução dos Serviços de Alimentação.
 Fonte: SISTUR, 2012.

Houve crescimento no componente Eventos Programados, de 04 eventos cadastrados para 23, o que significa 475% de aumento. São eventos de cunho social, ambiental, religioso, cultural e negócios.

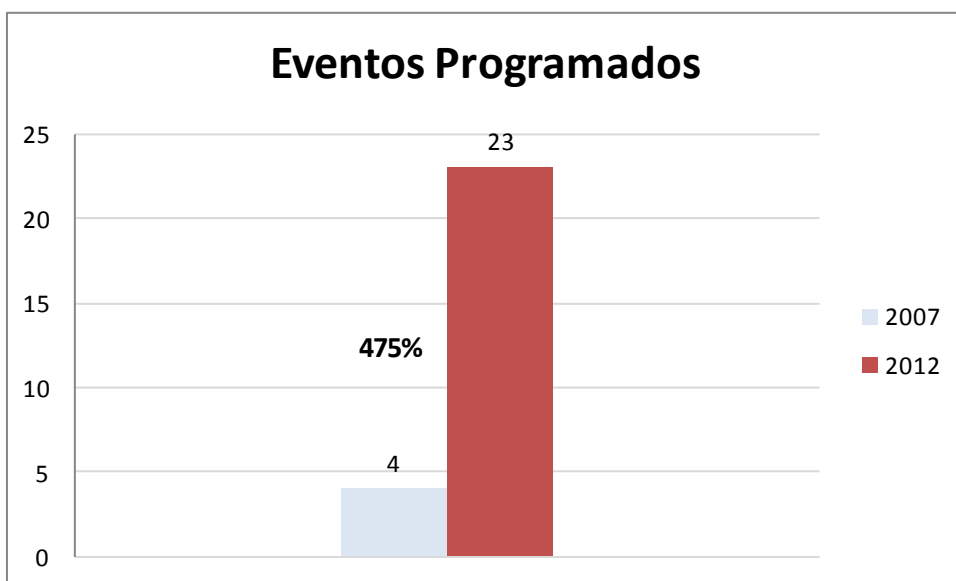


Gráfico 03: Cadastro de Eventos Programados.
 Fonte: SISTUR, 2012.

A categoria Atrativos Culturais cresceu 150% como é verificado no próximo gráfico.

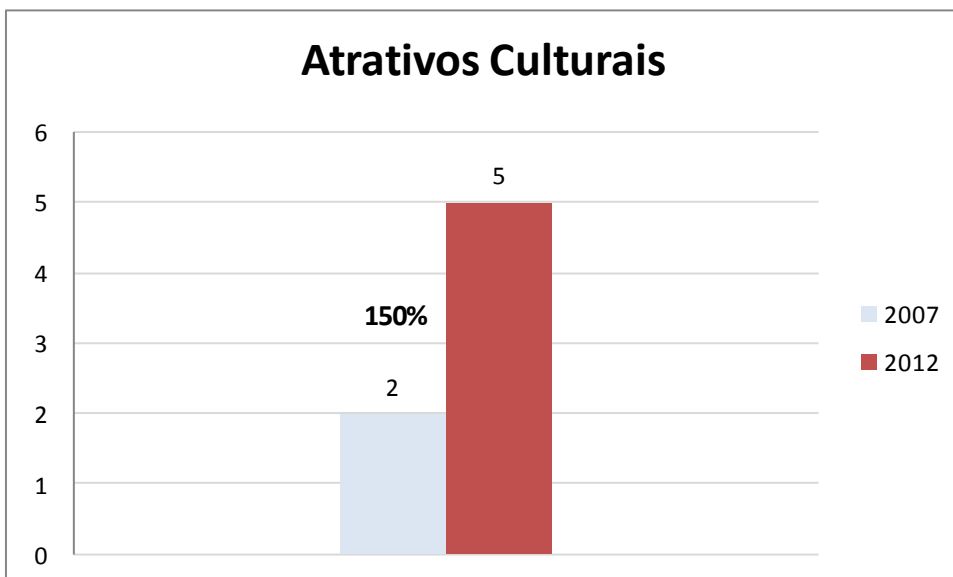


Gráfico 04: Atrativos Culturais.
Fonte: SISTUR, 2012.

No gráfico abaixo o componente Atrativos Naturais permaneceu estável. O município é rico em potencial natural como: rios, quedas d'águas e o Parque Nacional das Emas.

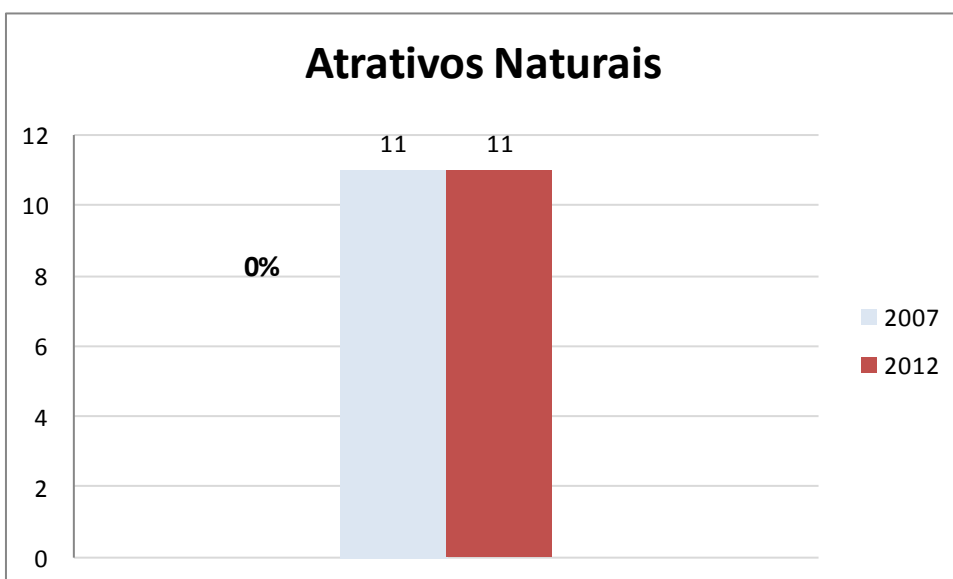


Gráfico 05: Atrativos Naturais.
Fonte: SISTUR, 2012.

Estão cadastrados no Sistor 06 componentes de Lazer e Entretenimento. Não havia cadastro nos anos anteriores a 2012.

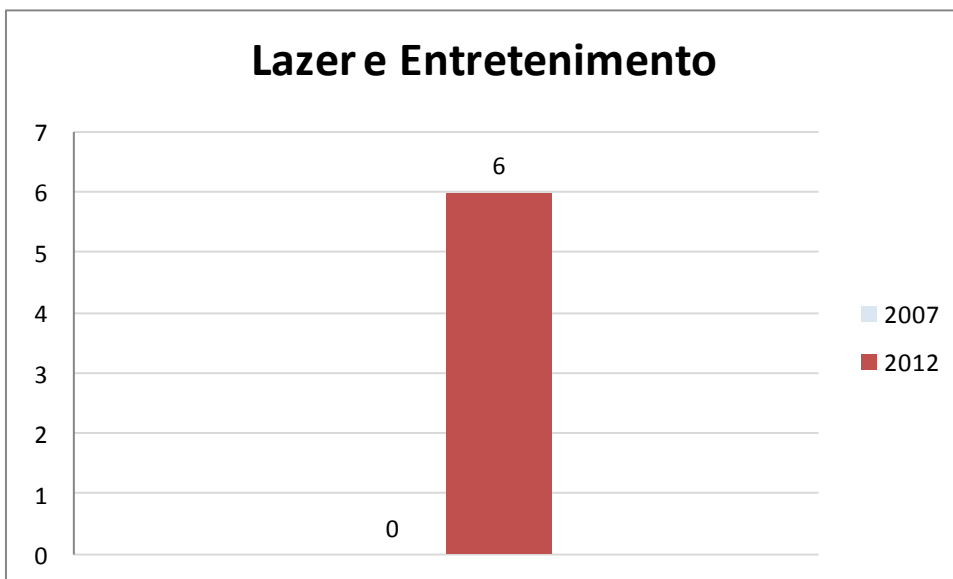


Gráfico 06: Lazer e Entretenimento.
 Fonte: SISTUR, 2012.

Em 2012 Chapadão do Céu contém uma agência de viagem. Não há cadastro de agências nos anos anteriores inventariados.

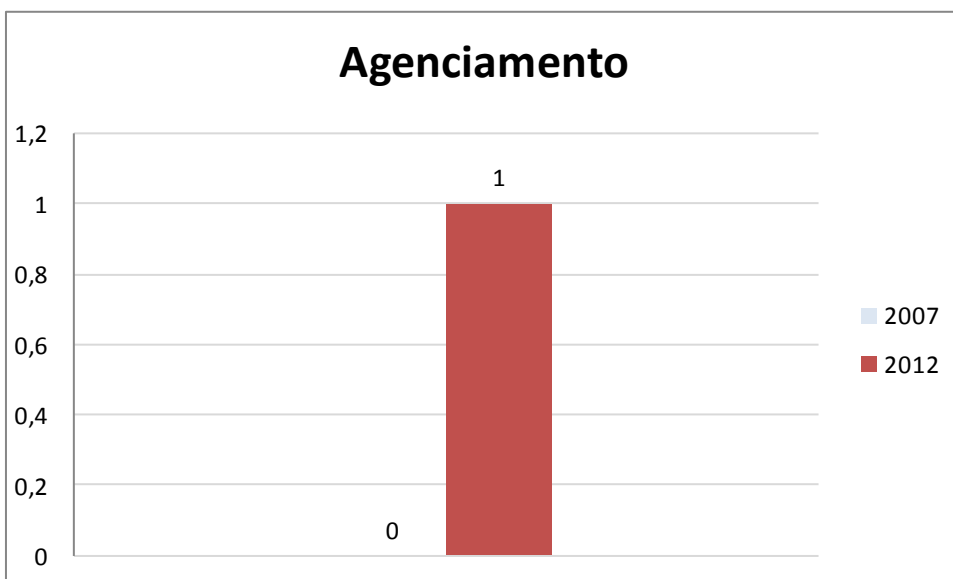


Gráfico 07: Agenciamento.
 Fonte: SISTUR, 2012.

Os componentes do gráfico abaixo, guias e outros, apresentam índices do seguimento de informações, entidades e associações turísticas. Em 2012, Chapadão do Céu possui a SETA – Sociedade Ecológica de Turismo Ambiental com 14 guias de turismo cadastrados e o CAT - Centro de Atendimento ao Turista.

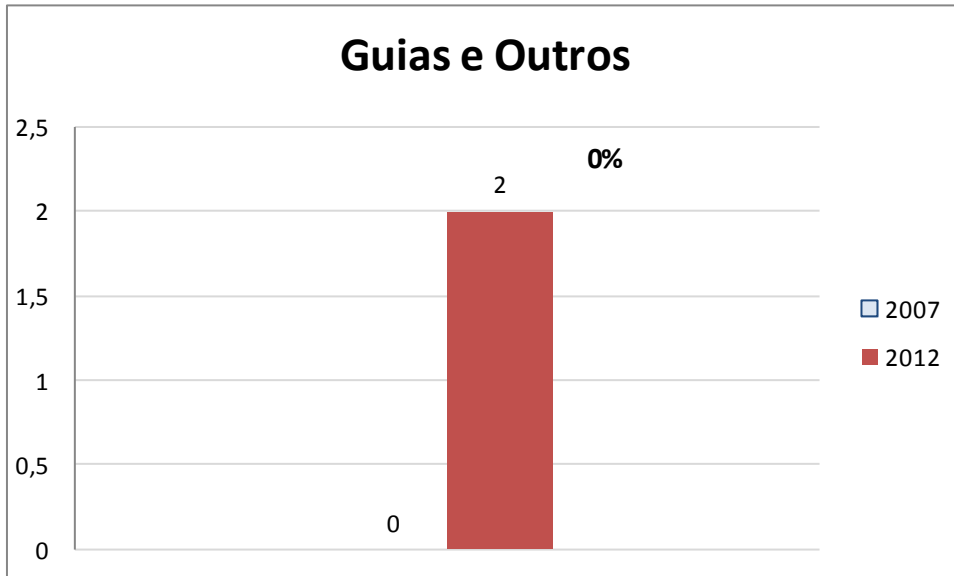


Gráfico 07: Guias e Outros.
Fonte: SISTUR, 2012.

Foram cadastrados componentes de Serviços e Equipamentos de Apoio ao Turismo como: bancos, postos de abastecimento, serviço médico-hospitalar e serviços de segurança embora não tenha sido objeto de pesquisa do atual inventário da oferta turística (em apêndice).

7. CONSIDERAÇÕES FINAIS

Em análise dos dados coletados o município apresentou índice de crescimento nas categorias: Meio de Hospedagem, Serviços de Alimentação, Eventos Programados, Agenciamento, Lazer e Entretenimento e Atrativos Culturais. O município apresenta um potencial de Atrativos Naturais, tais como: cachoeiras, rios e o Parque Nacional das Emas “carro chefe” do turismo de lazer no município.

AGRADECIMENTOS

Sinceros agradecimentos ao poder público municipal representado pela Secretária de Turismo Eunice Ficher Dalto e colaborador Reiner Assis pela atenção e incentivo para a realização do inventário turístico no município.

REFERÊNCIAS

AGÊNCIA GOIANA DE TURISMO – GOIÁS TURISMO. **Plano Estadual de Turismo**, Goiânia, 2008.

CADASTUR. **Sistema de Cadastro de pessoas físicas e jurídicas que atuam no setor do turismo**. <<http://cadastur.turismo.gov.br/cadastur/PesquisarEmpresas.mtur>>
Acesso em 25 de outubro de 2012.

DIRETORIA DE PESQUISAS TURÍSTICAS. **SISTUR – Sistema de Informações Turísticas do Estado de Goiás**, Goiânia, 2012.

IBGE – **Instituto Brasileiro de Geografia e Estatística**.
<<http://www.ibge.gov.br/cidadesat/topwindow.htm?1>>

IMB – **Instituto Mauro Borges de Estatísticas e Estudos Socioeconômicos**.
< <http://www.imb.go.gov.br>> Acesso em 20 de maio de 2012.

_____. **Projeto Inventário da Oferta Turística**. Brasília: Ministério do Turismo, 2011.

_____. **Projeto Inventário da Oferta Turística**. Brasília: Ministério do Turismo, 2006.

Apêndice

RELAÇÃO DE SERVIÇOS E EQUIPAMENTOS INVENTARIADOS

SERVIÇOS E EQUIPAMENTOS TURÍSTICOS

HOSPEDAGEM

| Nome | Site | Endereço | Bairro |
|---|--------------------------------|--|---------------|
| Hostel Mãe Terra - Parque Nacional das Emas | www.hostelparquedasemas.com.br | Rodovia GO 050 km 02 a esquerda s/n | Zona Rural |
| Hotel Pousada das Emas | | Rua Ipê N° 200 Qd. 147 lt. 07 em frente a rodovia GO 206 | Centro |
| Rafael Hotel | | Avenida Indaiá Leste n° 183 | Centro |
| Vitor Hotel I | www.vitorhotel.com.br | Rua Ipê Leste n° 213 QD. 01 LT.12 (em frente ao trevo) | Centro |
| Vitor Hotel II | www.vitorhotel.com.br | Rua F Leste n° 346 | Cidade Jardim |

ALIMENTAÇÃO

| Nome | Endereço | Bairro | Contato |
|--|---|--------------------|----------------|
| Aconchegos Lanche | Rua Jaborandi S/N Praça Pedro Ludovico Teixeira (antiga Praça da Terra) | Setor Pioneiro | (64)3634-1485 |
| Café e Cia | Rua Guapeva Quadra 38 Lote 1 N° 303 | Centro | (64) 3634-1691 |
| Casual Lanches e Espetinhos | Rua Guapeva esquina com Avenida Netuno | Centro | (64) 99965146 |
| Chapa Grill Restaurante | Rua Guavira Leste n° 258 | Centro | 64 3634-6709 |
| Esquinão Lanches | Avenida Peixes, n° 320. | Centro | |
| Frios e Frango - Panificadora Açougue e Conveniencia | Avenida Leão, Sul Quadra. 64 Lote 16 | Expansão Centro | (64) 3634-1586 |
| Hot Coffee Cafeteria | Avenida Indaiá s/n Qd 26 Lt 03 | Centro | (64) 9998-3121 |
| Lanchonete e Pizzaria Chapadão | Avenida Netuno n° 159 | Centro | (64) 3634-1176 |
| Padaria do Baiano | Avenida Ema N° 378 | Setor Oeste | (64) 9905-7205 |
| Panificadora Pão Nosso | Rua Guapeva Leste, esquina com rua Pegaso, n° 274 | Centro | (64) 3634-1584 |
| Pizzaria Chapadão | Avenida Netuno N° 159 - Leste | Setor Pioneiro | (64) 3634-1176 |
| Pizzaria Flash | Avenida Monjolo, Leste esquina com GO 050 n° 536 | Sol Nascente | |
| Restaurante Chalé dos Motoristas | Rodovia GO 050 Anexo a Caramuru Armazém Gerais, Km 51 S/N | Centro | (64) 3634-1118 |
| Restaurante Quiosque da Odete | Rua J Norte, n° 237 - quadra 12 Lote 04 | Cidade Jardim | (64) 3634-2439 |
| Restaurante Tempero Goiano | Avenida Indaiá Leste, n° 199 | Centro | (64) 3634-2007 |
| Restaurante e Churrascaria Rota Mania | Rua Ipê Leste Esquina c/ Rua V-06 Norte S/N quadra 40 lote 01 | Distrito Comercial | |
| Restaurante e Pizzaria Queiroz | Avenida Netuno n° 129 | Centro | (64) 3634-1914 |
| Sorveteria da Beth | Rua Cedro Oeste quadra 59 lote 06 n° 199 | Expansão Centro | (64) 9964-6093 |
| Sorveteria e Pastelaria Ki Delicia | Avenida Indaiá n° 43 | Centro | (64) 3634-2074 |
| X- Dez Lanchonete e Sorveteria | Avenida Indaiá - Praça Filogônio Garcia de Freitas | Centro | (64) 9643-6431 |

EVENTOS PROGRAMADOS

| Atrativo | Localização |
|--|---|
| 2ª Mateada com Costelão | Associação dos Servidores Públicos Municipais de Chapadão do Céu- ASPUMC |
| Aniversário de Fundação | Av. Netuno - em frente à Prefeitura |
| Baile Gauchesco - Associação Municipal Chapadão do Céu | Salão Paroquial - Igreja Católica |
| Carnaval com Cristo | Salão Paroquial - Igreja Católica |
| Cavalgada | Zona Rural |
| Chá Beneficente - Núcleo de Voluntários do Combate ao Câncer | Salão Paroquial - Igreja Católica |
| Cinema Itinerante | Percorre os bairros da cidade |
| Corrida de Rua | Avenida Ema |
| ECOCÉU-Ecologia e Esportes | Lago das Garças - Parque de Lazer |
| Encontro Regional da Melhor Idade | Salão Paroquial - Igreja Católica |
| Feijoada Beneficente | Salão Paroquial - Igreja Católica |
| Festa Junina | Praça Filogônio Garcia de Freitas / Salão Paroquial |
| Festa São Francisco de Assis | Capela São Francisco de Assis, Igreja Católica - Salão Paroquial, Setor Quincas |
| Festa São João Batista | Assentamento Pratinha |
| Festa da Padroeira - Nossa Senhora Rainha do Céu | Salão Paroquial - Igreja Católica |
| Festa das Crianças | Ginásio de Esportes Alberto Rodrigues da Cunha |
| Festival da Canção | Praça Filogônio Garcia de Freitas |
| Projeto Natal Feliz | Praça Filogônio Garcia de Freitas |
| Semana Cultural | Ginásio Poliesportivo / Plenário |
| Teatro Itinerante | nos bairros do município |
| Tecnosom | Parque Aquático Lago das Garças, GO-206 com a GO-050 |
| Expocéu - Exposição Agropecuária. | Parque de Exposição Oswaldo Gorgen |
| Festa do Milho | Praça Filogônio Garcia de Freitas |

ATRATIVOS CULTURAIS

| Atrativo | Localização |
|----------------------------|--|
| Casa do Artesão | Avenida Indaiá quadra 21 s/n Praça Filogônio Garcia de Freitas |
| Centro Cultural | Rua Caju Oeste Nº 265 |
| Projeto Florescer | Av. Buriti (Reserva Municipal) |
| Casa da Fazenda Formoso | GO-206, Fazenda Formoso |
| Hotel Fazenda Santa Amélia | GO-206 - Fazenda Santa Amélia |

ATRATIVOS NATURAIS

| Atrativo | Localização |
|---|--|
| Lago das Garças - Parque de Lazer | Rod GO-050 |
| Parque Nacional das Emas | Extremo Sudoeste de Goiás, divisa com Mata Grosso do Sul e Mato Grosso |
| Poço da Aspumc | Clube Recreativo ASPUMC |
| Rio Formoso | GO-050 |
| Rio Formoso - Prainha | próxima à cidade |
| Rio Jacuba | Divisa Chapadão do Céu e Serranópolis |
| Rio Sucuriú - Águas emendadas do Angiquinho | Nascente do Rio Sucuriú |
| Salto do Rio Sucuriú | Estrada para Costa Rica, Mato Grosso do Sul - km. 40 |
| Salto I do Rio Prata | Rio da Prata, próximo à Rodovia. 050 |
| Salto II do Rio Prata | Rio da Prata, 45 km da cidade |
| Salto Rio Aporé | Divisa do estado de Goiás com Mato Grosso do Sul |

LAZER E ENTRETENIMENTO

| Nome | Endereço | Bairro |
|---|----------------------------|-----------------|
| Centro Municipal Poliesportivo | Avenida Mercúrio S/N Norte | Bairro Norte |
| Clube do Céu | Avenida Pégaso n° 740 | Centro |
| Ginásio de Esportes Alberto Rodrigues da Cunha | Avenida Mercúrio S/N Norte | Centro |
| Parque Aquático Lago das Garças | Rodovia GO 060 | Chapadão do Céu |
| Parque de Exposição Oswaldo Gorgen | GO 206 saída para Itumirim | Chapadão do Céu |
| Praça Filogônio Garcia de Freitas - Antiga Praça do Sol | Avenida Indaiá | Centro |

AGENCIAMENTO

| Nome | Endereço | Bairro | Contato |
|-----------------------|-------------------|---------------|----------------|
| Agencia Guará Turismo | Rua A Oeste Nº650 | Leste Popular | (64) 96414243 |

SERVIÇOS E EQUIPAMENTOS DE APOIO

| Equipamento de Apoio | Endereço | Bairro |
|--|---|--------------------|
| Auto Posto Chapadão do Céu | Rua Ipê, Q.17 L. L | Centro |
| Auto Posto Mania | Rua Ipê, Leste quadra 64 lote16 | Distrito Comercial |
| Banco Sicred | Avenida Netuno Sul n° 223 | Centro |
| Banco do Brasil | Avenida Netuno Quadra 32 Lote09 n° 253 | Centro |
| CM Loterias - Casa Lotérica | Rua Guapeva leste Quadra 32 Lote 18 B n° 57 | Centro |
| Correio (ECT) Empresa Brasileira de Correios | Rua Marte sul n° 180 | Centro |
| Destacamento de Polícia Militar de Chapadão do Céu Goiás | Avenida Indaiá quadra 28 lote 4/5 - Setor Central | Centro |
| Hospital Municipal Santa Luzia | Avenida Orion Quadra 43 | Centro |

