



OBSERVATÓRIO  
DO TURISMO  
ESTADO DE GOIÁS

# INVENTÁRIO DA OFERTA TURÍSTICA DE ARAGARÇAS 2022

# OFERTA TURÍSTICA ARAGARÇAS - GO



# Sumário

<b>1. INVENTÁRIO DA OFERTA TURÍSTICA DE ARAGARÇAS - GO.....</b>	<b>5</b>
<b>2. SISTEMA TERRITORIAL TURÍSTICO DE ARAGARÇAS - GO.....</b>	<b>7</b>
2.1. Aragarças e sua história .....	7
2.2. Principais dados de Aragarças - GO.....	12
2.3. Os subsistemas fixos naturais.....	12
A) Solos.....	12
B) Geomorfologia.....	12
C) Clima.....	12
D) Cobertura vegetal, fauna e flora.....	13
E) Hidrografia.....	13
2.4. Os subsistemas de fluxos.....	13
A) Dinâmicas Socioculturais - Trabalho e Rendimento.....	13
B) Educação.....	13
C) Dinâmicas Econômicas, economia, produção, distribuição e acumulação de capital.....	14
D) Índice de Bem-Estar Urbano- IBEU.....	14
E) Índice de Desempenho dos Municípios — IDM.....	15
F) CADASTUR.....	15
G) Mini Censo Hoteleiro.....	16
H) Eventos e Festas.....	17
<b>3. INVENTÁRIO DA OFERTA TURÍSTICA – FIXOS CONSTRUÍDOS.....</b>	<b>18</b>
MEIOS DE HOSPEDAGEM.....	18
ESPAÇOS PARA EVENTOS.....	42
BARES E RESTAURANTES.....	43
PRAÇAS.....	48
IGREJAS.....	51
MONUMENTO.....	52
ARTESANATO.....	53
TRANSPORTE.....	54

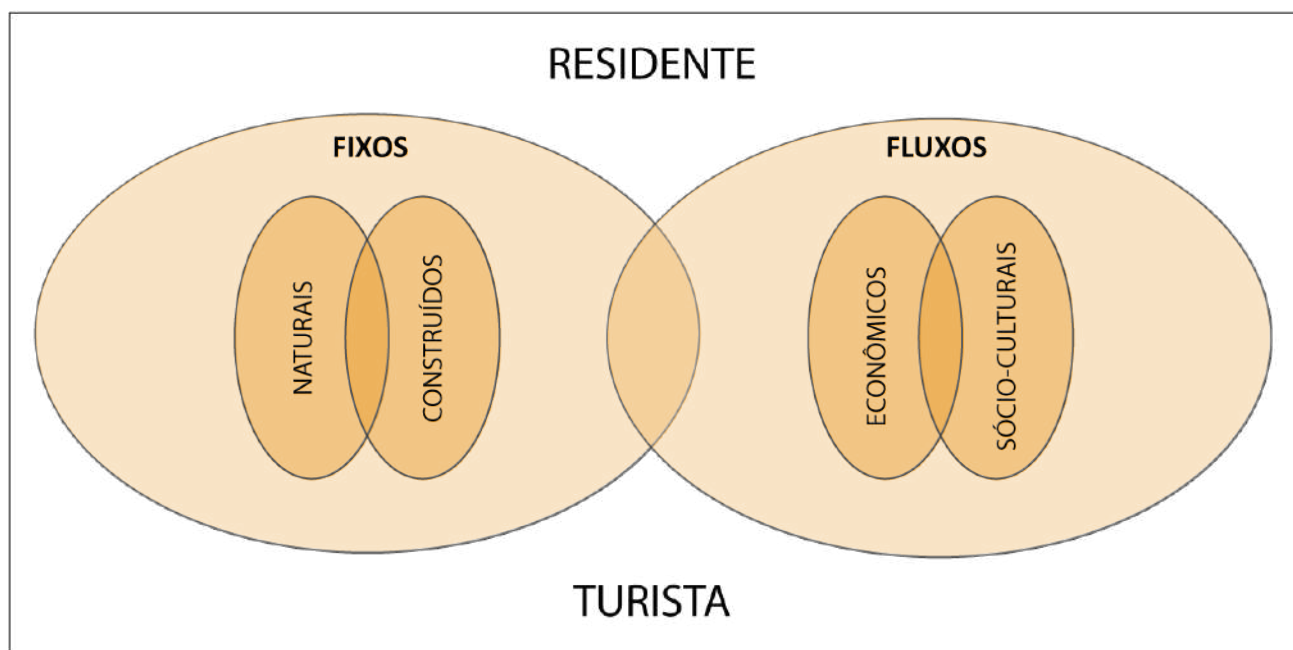
SERVIÇOS.....	56
<b>4. INVENTÁRIO DA OFERTA TURÍSTICA – FIXOS NATURAIS.....</b>	<b>57</b>
RIO ARAGUAIA.....	57
PRAIAS.....	58
ÁGUAS TERMAIS.....	61
TRILHA ECOLÓGICA DO DEIXADO.....	62
<b>5. CONSIDERAÇÕES FINAIS .....</b>	<b>66</b>
<b>REFERÊNCIAS.....</b>	<b>67</b>
<b>FICHAS TÉCNICAS.....</b>	<b>68</b>
<b>CRÉDITOS.....</b>	<b>70</b>

# 1. INVENTÁRIO DA OFERTA TURÍSTICA DE ARAGARÇAS - GO

Este documento tem como objetivo apresentar a oferta turística do município de Aragarças. A proposta do inventário foi baseada na teoria do planejamento do espaço turístico como uma visão sistêmica, visando a análise e interpretação do destino a partir de seus fragmentos e relações. A proposta foi conhecer particularidades de modo a compreendermos melhor o sistema turístico do município.

Anjos (2004) afirma ainda que para a compreensão do sistema territorial turístico deve-se levar em consideração elementos territoriais específicos divididos em dois subsistemas sociais, sendo eles: comunidade local e turistas. Cada grupo possui seus próprios interesses e em alguns pontos podem ser comungados. Então devem ser analisados de forma singular e inter-relacionados, buscando compreender “especificidades, dinâmicas e sobreposições (de escala espaciais e temporais) entre os dois subsistemas” (ANJOS, 2004, p. 163).

**Figura 1.** Formação do sistema territorial turístico com base na relação entre subsistemas fixos e fluxos.



Fonte: ANJOS (2004, p. 164).

Para melhor compreensão denominam-se como subsistemas de fixos, são compreendidos os elementos naturais (flora, fauna, água, clima, acidentes geográficos, solo, etc.) e os elementos construídos pelo ser humano (edifícios e estrutura urbanística).

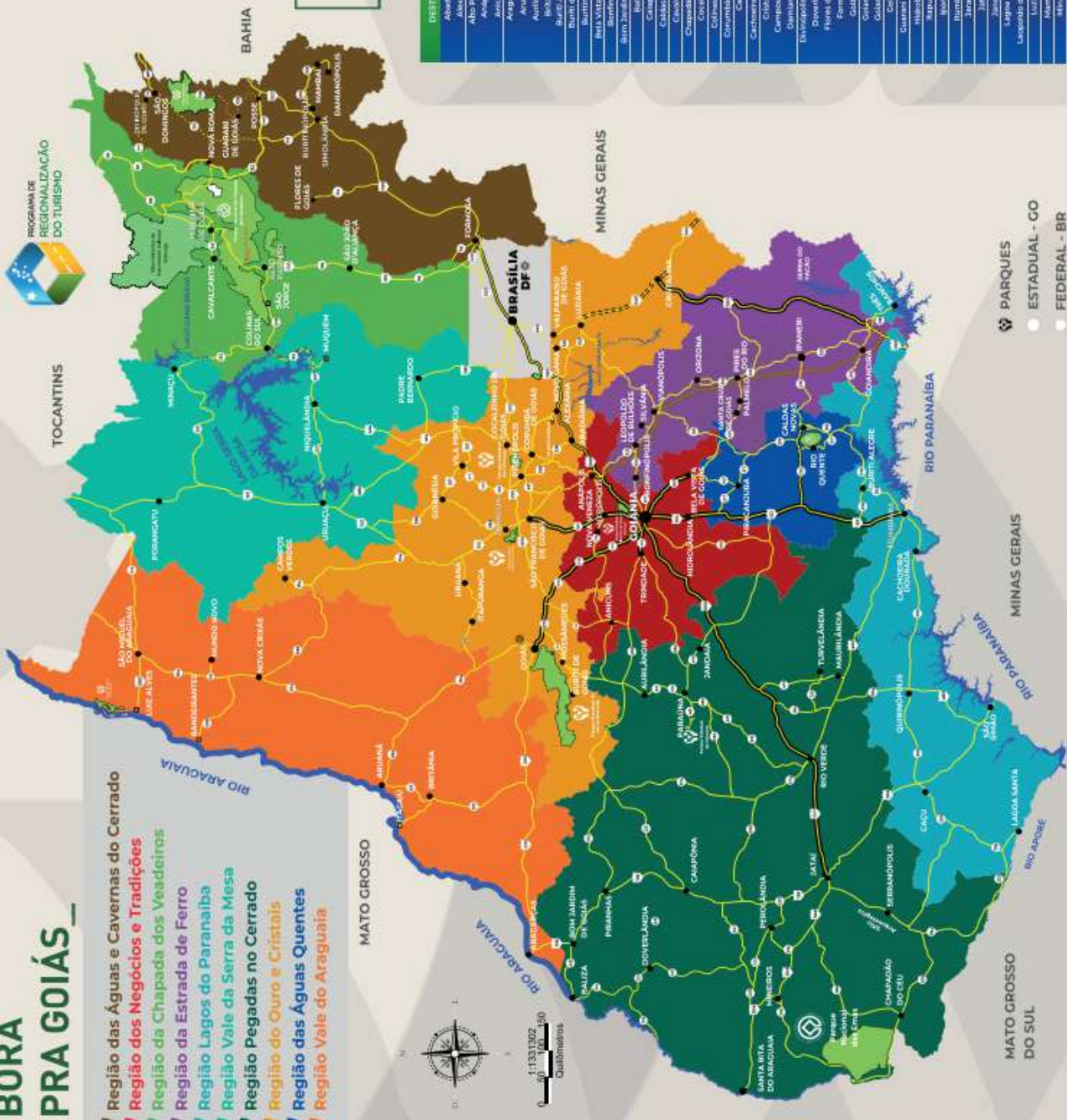
Os subsistemas de fluxos reúnem as dinâmicas socioculturais (renda, trabalho, escolaridade, manifestações folclóricas, etc.) e econômicas (produção, distribuição, acumulação do capital).

A fim de elaborar uma leitura das potencialidades do município de Aragarças, a utilização deste método demonstra-se mais coerente com a pesquisa por expor de melhor maneira a dinâmica entre os subsistemas revelando sua real demanda turística.

O mapa turístico é um instrumento de gestão que tem como objetivo orientar a gestão no desenvolvimento de políticas públicas regionalizadas e descentralizadas. Aragarças é um dos 92 municípios do estado que compõem atualmente o Mapa Turístico Oficial e compõe a Região Vale do Araguaia, conforme o mapa a seguir:

# BORA PRA GOIÁS

- Região das Águas e Cavernas do Cerrado
- Região dos Negócios e Tradições
- Região da Chapada dos Veadeiros
- Região da Estrada de Ferro
- Região Lagos do Paranaíba
- Região Vale da Serra da Mesa
- Região Pegadas no Cerrado
- Região do Ouro e Cristais
- Região das Águas Quentes
- Região Vale do Araguaia



# MAPA DO TURISMO GOIÁS 2022

92 DESTINOS  
10 REGIÕES TURÍSTICAS



DESTINOS	GOIÁS	BRASILIA	GOIÁS	BRASILIA
Abelândia	31	177		
Águaíma	120	48		
Alto Paraíso	425	226		
Anápolis	80	151		
Andaraí	23	225		
Araxápolis	181	45		
Avanhandava	269	325		
Avulândia	149	56		
Bahia	325	481		
Baldreópolis	81	385		
Bom Jardim de Goiás	65	267		
Bom Jesus de Goiás	143	263		
Bomópolis	51	244		
Brazópolis	14	203		
Brasilândia de Goiás	270	672		
Buritinópolis	114	620		
Camargos	335	535		
Canolândia	170	106		
Chapadão do Cerrado	481	973		
Chopão	11	19		
Colinas de Sã	377	291		
Colina de Goiás	104	125		
Colina de São	332	537		
Colina do Sul	275	435		
Caldas de Goiás	215	512		
Chapadão de Goiás	368	468		
Chapadão de Minas	289	403		
Chopão	181	75		
Chopão de Goiás	331	232		
Chopão de Minas	12	323		
Caldas de Goiás	549	546		
Chopão	15	236		
Chopão de Minas	188	375		
Chopão de Goiás	207	408		
Chopão de Minas	31	525		
Chopão de Goiás	120	325		
Chopão de Minas	440	680		
Chopão de Goiás	65	165		
Chopão de Minas	111	309		
Chopão de Goiás	505	484		
Chopão de Minas	45	621		
Chopão de Goiás	113	322		
Chopão de Minas	207	311		
Chopão de Goiás	307	415		
Chopão de Minas	207	311		
Chopão de Goiás	307	415		
Chopão de Minas	207	311		
Chopão de Goiás	307	415		
Chopão de Minas	207	311		
Chopão de Goiás	307	415		
Chopão de Minas	207	311		
Chopão de Goiás	307	415		
Chopão de Minas	207	311		
Chopão de Goiás	307	415		
Chopão de Minas	207	311		

Figura 2. Mapa Turístico Oficial do Estado de Goiás.

## 2. SISTEMA TERRITORIAL TURÍSTICO DE ARAGARÇAS - GO

### 2.1 - Aragarças e sua história

O município de Aragarças situa-se no noroeste do Estado de Goiás, na divisa com o Estado do Mato Grosso, na confluência dos rios Garças e Araguaia, a 378 quilômetros da capital Goiânia. Seus primeiros habitantes foram os índios Caiapós e Bororos, mas sua história de povoamento inicia-se em 1872, quando garimpeiros provenientes de Araguaína, Mato Grosso, passaram por ali para explorar, mais à frente, a misteriosa e lendária Serra dos Martírios, onde se acreditava ter uma fonte infindável de ouro e onde bandeirantes disseram ver os símbolos do martírio de Cristo, banhados em ouro: os pregos, a coroa de espinhos e a cruz. Informação que nunca foi validada e comprovada como verdadeira, porém é nessa época que se inicia o povoamento local, com a criação do povoado de Deixado, do lado direito do Rio Araguaia.

A relação conturbada com os povos indígenas da região, tidos como bárbaros, impedia o desenvolvimento local, o que tornou necessária uma ação dos governos dos dois Estados, que criaram, em 1891, a colônia agrícola, o destacamento militar e o presídio Macedina, como base de comunicação e auxílio na catequização dos índios, segundo a publicação do jornal do Comercio, de 22 de setembro de 1891. A descoberta de uma pedra de diamante de 9 quilates despertou maior interesse na região, gerando o aumento da população, o que resultou na formação do povoado Barra goiana, distrito de Baliza, como base para as famílias dos garimpeiros que vieram, principalmente, do Estado da Bahia. Esse acontecimento deu à cidade o título de capital goiana das brilhantes. O título de capital dos brilhantes pertencia, há anos, ao município Baliza.

Com o advento da Segunda Guerra Mundial veio também a necessidade de desbravar o “sertão”, conhecido como interior brasileiro, mais precisamente do Centro-Oeste até a Amazônia, no intuito de interligar e levar desenvolvimento a todo o Brasil. Foi criado o Plano de Integração Nacional: Marcha para o Oeste, através da Expedição Roncador-Xingu (1938), pelo então presidente do Estado Novo brasileiro Getúlio Vargas.

O objetivo era mapear a região central do Brasil abrindo caminhos para integrar o país e promover sua modernização e industrialização. Aragarças foi escolhida como sede da Fundação Brasil Central, por sua posição geográfica estratégica. Já em 1943, com a instalação da Base da Fundação Brasil Central, o marco zero para a Marcha para o Oeste, o povoado de Barra Goiana recebeu o nome de Aragarças, referindo-se à junção do nome dos dois rios: Araguaia e Garças. Em 1951, Baliza designou-lhe o título de Vila de Aragarças. Pela lei n 05, de 02 de outubro de 1953, Aragarças foi elevada à categoria de município.

Junto ao desbravamento do “sertão” veio o descobrimento das raízes culturais brasileiras, com a riqueza do conhecimento dos povos indígenas originários, que ali viviam, sendo em maior número os Bororos e os Caiapós.. O contato extremo com essa cultura rica gerou a consciência da necessidade de preservação desses povos, seu território e tradições, com a criação oficial do Parque Indígena do Xingu, em 1961, que representaria o desfecho principal da expedição, tendo sido administrado como uma reserva indígena, em parceria com o SPI. O Parque não contempla o município de Aragarças, porém é um dos mais importantes símbolos de trabalhos já realizados no Brasil, com o objetivo de garantir a existência dos povos indígenas e o respeito à sua cultura, que teve grande influência local. A Expedição foi encerrada oficialmente em 1967.

### SÍTIOS ARQUEOLÓGICOS

O artigo científico Ocupação Pré-colonial na Bacia Hidrográfica do Rio Araguaia, Estados de Goiás e Mato Grosso, Brasil: síntese aproximada e dois estudos de casos, Revista del Museo de La Plata, vol. 4, núm. 2, 2019, traz a seguinte afirmação, que comprova a rica cultura indígena no Vale do Araguaia: “De acordo com Nimuendajú (1981), grupos Karajá, Caiapó, Xavante, Xerente, Apinajé e Avá-Canoeiro já ocupavam o

Vale do Rio Araguaia, no século XVII. Magalhaes (1946, p. 82) menciona grupos indígenas que viviam junto às margens do grande rio, principalmente “Xavantes, Carajás, Chambioás, Canoeiros, Caiapós, Carajas, Apinagés e Gradús, os dominadores destes desertos do Araguaia”. Barbosa (1985) apresenta uma síntese de relatos, que confirmam os contatos entre indígenas e colonizadores, tanto no Rio Araguaia como em alguns afluentes.”

Destaca ainda, o registro nacional de 171 sítios arqueológicos, na bacia do Rio Araguaia, sendo três deles, no município de Aragarças, no Estado de Goiás, denominados Lobete, Nubia e Aragarças I, caracterizados como cerâmicos e litocerâmicos. Segundo o texto, esses sítios foram recuperados e pesquisados, porém não se tem informações de onde estariam os itens coletados e se poderiam ser abertos para visita turística. Além da força cultural, o município de Aragarças e a região contam com grandes riquezas naturais, proporcionadas pelo Bioma Cerrado, com suas serras belíssimas e o Rio Araguaia, de rica fauna e flora, que despertam o interesse dos turistas e moradores, sem contar os quilômetros de praia de rio, a perder de vista.

O destaque fica para a grande variedade de peixes da região que oferece a possibilidade de visualizar botos cor-de-rosa e botos cinza, jacarés, capivaras e até onças. A praia mais conhecida é a Quarto Crescente, onde foi construída a avenida Beira Rio, palco de grandes eventos e que foi escolhida como uma das praias acessíveis do projeto Juntos pelo Araguaia, que distribuiu cadeiras anfíbias, proporcionando experiências inesquecíveis para as pessoas com deficiência ou mobilidade reduzida. É um recanto para os pescadores, nos períodos em que a pesca é permitida. Aragarças também se destaca pelo aconchego das águas termais, que afloram naturalmente, a 40 graus celsius, com propriedades minerais. A cidade também se destaca pelas diversas manifestações religiosas e culturais, como a Folia de Reis, quermesses e as festas dos dois padroeiros da cidade, Senhor Bom Jesus e São Judas Tadeu.

## **O BRILHO DOS DIAMANTES**

Na história de Aragarças merece destaque a atração pela riqueza dos diamantes. Na dissertação de Mestrado em História pela Pontifícia Universidade Católica de Goiás (PUC-Go)/2011, com o título O Garimpo no Vale do Araguaia na década de 90: Mitos, Representações e Imaginário, o pesquisador Núbio Vicente da Silva ressalta a importância do garimpo e dos garimpeiros no processo de desenvolvimento do município:

*“A Região do Vale do Araguaia começou a ser povoada em consequência das descobertas de manchas de diamantes, cuja notícia se propagou rapidamente por todo o país, resultando então na chegada de vários moradores de diferentes regiões e estados brasileiros, principalmente de nordestinos. Com estes vieram também pequenos comerciantes, no objetivo de se instalarem no contexto de movimentação provocado pelos garimpos, devido o sucesso da cata de diamantes, que por sua vez, motivava a circulação de dinheiro por toda a região. O povoado inicialmente denominado Barra Goiana tinha como seus primeiros habitantes garimpeiros, que se alojavam em pequenos barracos de palha, às margens do Rio Araguaia, vindos das mais diferentes localidades, que permaneciam enquanto havia possibilidade de lucro, mas se mudavam aos primeiros sinais de crise na atividade.”*

Um dos fatos mais importantes foi a descoberta do diamante raro e valioso, de nove quilates, em 1933, no Garimpo da Praia, do lado goiano do Rio. Segundo o pesquisador, o feliz descobridor foi o senhor Joaquim Mendes de Souza, conhecido como Joaquim do Guardiato. “A notícia foi longe. Houve uma afluência além do natural pelo achado do Sr. Joaquim. Esse acontecimento motivou, em pouco tempo, o povoamento crescente da Barra Goiana. Todas essas informações referentes à história da origem de Aragarças e suas características locais foram possíveis graças à obra de Zélia dos Santos Diniz, historiadora local, (1990, 39-60), intitulada Município de Aragarças”, afirma o pesquisador.



## A TRILHA ECOLÓGICA DO DEIXADO

Na página 143 do Livro “Município de Aragarças”, no capítulo sobre a História do Povoado Barra Goiana, a professora Zélia dos Santos Diniz, traz o registro de que a origem de Aragarças está ligada ao povoado de Deixado, hoje desaparecido.

*“No dia 04 de setembro de 1891, no Deixado, foi rezada uma missa solene e designado o local onde seria construído o Presídio de Macedina. O Presídio era, na época, um destacamento militar construído com a finalidade de proteger os moradores contra ataques dos índios, dar apoio aos soldados que passavam pela região para as lutas da Guerra do Paraguai, e ainda, promover a colonização da região, ampliando a agricultura e a pecuária.”*

Do antigo povoado restou a Trilha do Deixado, com percurso de 20, 26 e até de 35 quilômetros, considerada interpretativa, por ser rica em história e belezas naturais. A trilha de caminhada ecológica passa pelo Córrego do Areia, onde há uma cascata e margeia o Rio Araguaia, com suas impressionantes paisagens. Além da riqueza histórica, passando por relíquias, como o Velho cemitério do Deixado, com informações sobre as origens de Aragarças, o passeio desperta a curiosidade dos turistas sobre os recursos naturais, pela revelação de significados e características do ambiente.

Segundo a Secretaria Municipal de Turismo, uma das preocupações é aumentar a qualidade da experiência e da visitação, passando por áreas centenárias de garimpos abandonados às margens do Rio Araguaia. Estão sendo tomadas providências e realizadas melhorias para cadastrar a Trilha do Deixado, na Rede Brasileira de Trilhas.

## PIONEIRISMO

“Era intenso o movimento de viajantes que subiram o Rio Araguaia em busca da Baliza, cidade localizada à margem direita do Rio Araguaia. Usavam o único meio de transporte existente, eram os motores de navegação do Araguaia, da firma Emílio Kleman. Eram os barcos Nova Pátria, Leão, Anhanguera, Expresso Araguaia e Expresso Goiano, entre outros. Neste percurso encontravam os ricos garimpos e se instalavam em choupanas provisórias, à cata dos diamantes enriquecedores. Assim como se instalavam, mudavam-se, desde que começasse a diminuir a produção diamantífera... Nessas andanças, deu-se definitiva a instalação de famílias que fixaram residência à margem direita do Araguaia e se prenderam à terra. A primeira foi a família do ‘Carolo’, em 1921. Em 1922, chegou Minervino Machado com outras famílias e se iniciou o povoamento”, conforme relato da historiadora Zélia Diniz.

Em 1936, foi construída a primeira estrada de rodagem, ligando a Barra Goiana ao Bom Jardim e em 1937 já chegavam caminhões carregados de mercadorias. Foi construída uma igrejinha de barrotes, coberta de palhas, em homenagem ao Senhor Bom Jesus da Lapa, que se tornou padroeiro da vila. A partir da página 163 do livro, a autora presta homenagem aos pioneiros de Aragarças, começando pelo baiano Pio da Silva Barros, que chegou à região em 1920 e adquiriu uma fazenda, que constituiu quase toda a área do município. Foi um dos grandes fazendeiros da época do descobrimento dos garimpos do Araguaia. Ele vendeu parte das terras à Fundação Brasil Central para instalar a sede da base de Aragarças. Entre outros pioneiros, a autora cita Minervino Machado, Luiz Rodrigues Magalhães, Itelvita Leão, Bruno Pereira, Francisco Marques, Osvaldo Pimentel, Hermes Costa e mais dezenas de personalidades, que contribuíram com o desenvolvimento do município.

## MARCOS HISTÓRICOS DEIXADOS PELA FUNDAÇÃO BRASIL CENTRAL EM ARAGARÇAS - GO

Com o objetivo de povoar e modernizar o interior brasileiro a FBC deixou, em Aragarças, algumas construções históricas, como o Marco Zero, na Praça do Cruzeiro, o Aeroporto de Aragarças - Sid Lana (de 1943) e o Correio Aéreo Nacional (CAN), que realizava voos quase diários entre Aragarças e o Rio de Janeiro, interligando o sertão com o litoral.

Com a escolha de Aragarças como a primeira base da “Expedição Roncador Xingu”, muitos militares foram mantidos pela fundação na cidade, chegando a permanecer em serviço por vários meses. Houve então a necessidade de se fundar a Vila da Força Aérea Brasileira, para abrigar os militares e suas famílias. A área fica no Bairro José Divino Bispo, constituído por chácaras, herdadas por filhos de funcionários da fundação. O local é mais conhecido como antiga Base Velha, onde estiveram assentados também os escritórios pertencentes à “Expedição Roncador Xingu”, cujas estruturas já serviram para base de órgãos governamentais e hoje estão abandonadas.

### GRANDE HOTEL

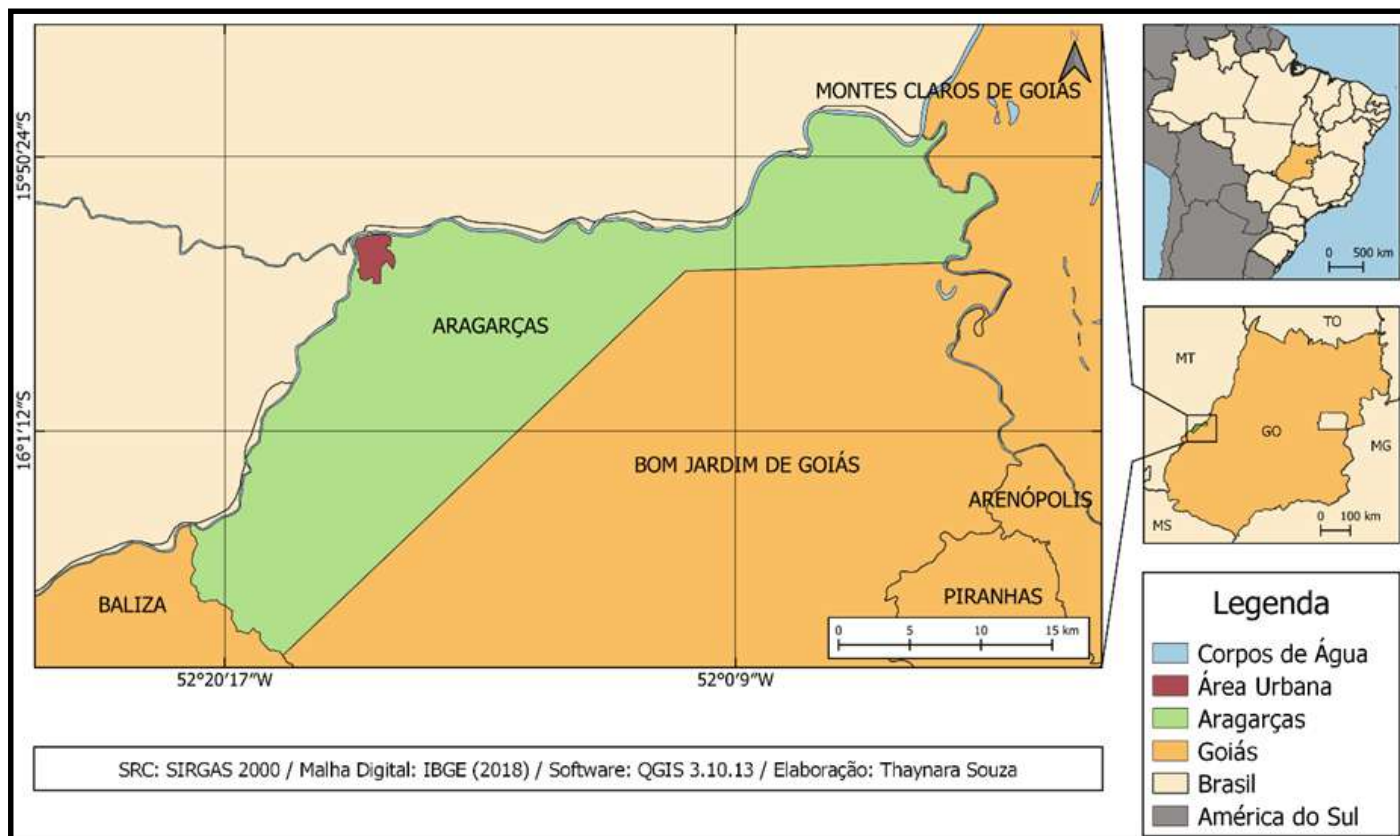
O Hotel Getúlio Vargas, também conhecido como Grande Hotel, foi construído com o intuito de hospedar os representantes políticos, bem como, o presidente da época e autoridades militares. Entre os hóspedes, além de Getúlio Vargas, os ex-presidentes Juscelino Kubstchek e João Goulart, autoridades do Exército e Aeronáutica, que passavam por Aragarças com destino aos caminhos da expedição.

Durante os anos que se estenderam de 2012 a 2014 o hotel serviu de alojamento dos indígenas Xavante provenientes do estado do Mato Grosso. Os indígenas da etnia Xavante ficavam alojados para tratamento de saúde. Por vez, o hotel passou a se chamar Casa de Saúde do Índio (CASAI), sob vigilância periódica da Fundação Nacional do Índio (FUNAI). Há mais de quatro anos o hotel passa por um processo de reforma e, segundo a assessoria da prefeitura, não há previsão para o término da obra.

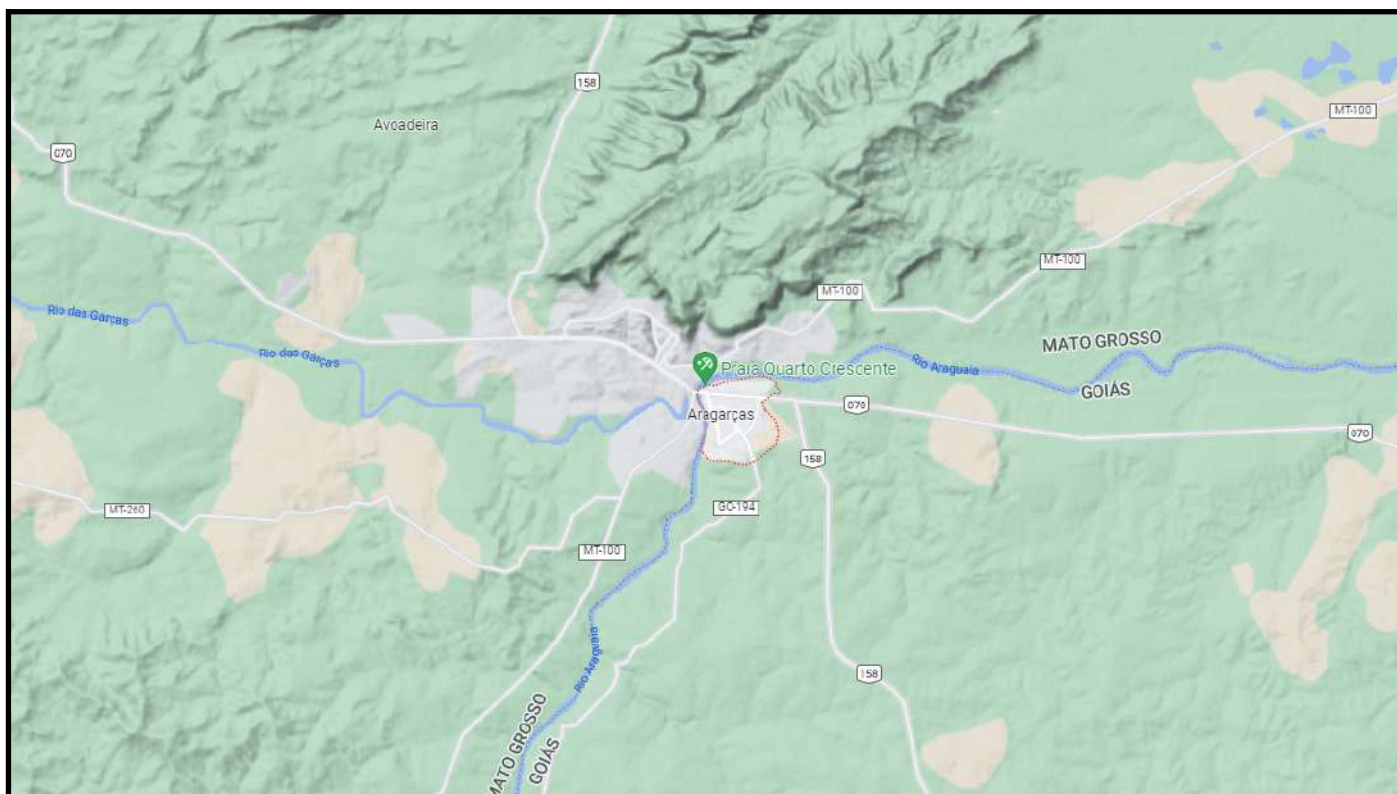


## MAPA / VIAS DE ACESSO

**Figura 3.** Mapa situacional com foco no município de Aragarças.



**Figura 4.** Principais vias de acesso ao município de Aragarças.



Fonte: Google Maps

## 2.2 - Principais dados de Aragarças - GO

Tabela 1: Dados populacionais de Aragarças - GO.

População estimada (2021)	20.410 pessoas
População no último censo (2010)	18.305 pessoas
Densidade Demográfica (2010)	27,61 hab/Km <sup>2</sup>
Gentílico	Aragarcense

Fonte: IBGE, 2022

Tabela 2: Identificação pontuais do município.

Prefeito - Gestão: 2021 / 2024	Ricardo Galvão de Sousa
Secretário do Turismo	Patrícia Rodrigues
Região Turística	Vale do Araguaia
Categorização do Município pelo Ministério do Turismo	C
Área da unidade Territorial	661.667 km <sup>2</sup>

Fonte: IBGE, 2022

## 2.3 - Os subsistemas fixos naturais

Os Subsistemas de fixos naturais são compostos por flora, fauna, água, clima, acidentes geográficos, solo e etc.

### A) Solos

Formação Araguaia (Barbosa et al.1966) É caracterizada por uma sucessão de sedimentos continentais, presente na região do Rio Araguaia formando uma grande superfície plana denominada Superfície do Araguaia. Inicia-se por um nível conglomerático basal constituído de seixos poligênicos, agregados em matriz areno-argilosa, arenitos vermelhos pouco compactos, capeados por siltes e areias siltosas, inconsolidadas, mal selecionadas, de granulometria e colorações variadas (branca rósea, amarela e vermelha) que transicionam para solos lateritizados. Assenta-se diretamente sobre rochas do embasamento cristalino, sedimentos devonianos e cor – pós-intrusivos alcalinos, de idade cretácica.

### B) Geomorfologia

Às margens dos grandes rios Araguaia e Tocantins, predominam ligeiras ondulações que se aplainam em grandes áreas de cerrado bastante favoráveis à agricultura e à pecuária. A altitude variável acima de 182 metros, a partir das ribanceiras dos grandes cursos d'água, especialmente o Araguaia, permite aproveitamento quase integral do solo.

### C) Clima

O clima em Aragarças é tropical. No inverno existe menos pluviosidade que no verão. Segundo a Köppen e Geiger, a classificação do clima é Aw. 26.0 °C é a temperatura média em Aragarças, com pluviosidade média anual de 1503 milímetros.

## D) Cobertura vegetal, fauna e flora

O Bioma Cerrado é um dos maiores em todo território nacional, ocupando cerca de 22% do Brasil. Uma das principais características do Cerrado é a vegetação rasteira e baixa, marcada por árvores e arbustos tortuosos, cascas grossas e raízes profundas. Uma das características mais peculiares do bioma é a flora, considerada a mais rica savana do mundo por abrigar pelo menos 11,6 mil espécies de plantas já catalogadas.

O verde na vastidão das matas retrata as belezas e as riquezas da diversidade do bioma Cerrado. O ecossistema Cerrado possui uma fauna extremamente rica, contando com cerca de 2500 espécies de animais diferentes. Especialmente na Região do Rio Araguaia, merece destaque o esforço para proteger os peixes, com proibição da pesca no período da Piracema e o projeto Quelônios, que luta pela preservação das tartarugas.

## E) Hidrografia

Aragarças integra a Bacia do Araguaia que, por sua vez, está inserida na Bacia do Tocantins-Araguaia. Vale ressaltar a riqueza das águas dos rios e córregos que correm pela região de Aragarças, a beleza das cachoeiras e serras, de onde a imagem do Cristo Redentor, no alto de uma grande escadaria parece abençoar tanto os goianos, em Aragarças, quanto os moradores de Barra do Garças, em Mato Grosso. No local, um mirante mostra a grandiosidade do encontro das duas cidades, separadas apenas pelo Araguaia.

## 2.4 - Os subsistemas de fluxos

Os subsistemas de fluxos reúnem as dinâmicas socioculturais (renda, trabalho, escolaridade, manifestações folclóricas, etc.) e econômicas (produção, distribuição, acumulação do capital).

### A) Dinâmicas Socioculturais - Trabalho e Rendimento

Tabela 3: Dinâmicas Socioculturais - Trabalho e Rendimento

Salário médio mensal dos trabalhadores formais [2020]	1,8 salários mínimos
Pessoal ocupado [2020]	1.710 pessoas
População ocupada [2020]	8,4%
Percentual da população com rendimento nominal mensal per capita de até 1/2 salário mínimo [2010]	34,2%

Fonte: IBGE (2022).

### B) Educação

Tabela 4: Educação

Taxa de escolarização de 6 a 14 anos de idade [2010]	98,3%
IDEB – Anos iniciais do ensino fundamental (Rede pública) [2021]	5,4
IDEB – Anos finais do ensino fundamental (Rede pública) [2019]	5,1
Matrículas no ensino fundamental [2021]	2.102
Matrículas no ensino médio [2021]	458

Fonte: IBGE, 2022

## C) Dinâmicas Econômicas, economia, produção, distribuição e acumulação de capital

Tabela 5: Dinâmicas econômicas

<b>PIB per capita [2019]</b>	<b>11.742,17 R\$</b>
<b>Percentual das receitas oriundas de fontes externas [2015]</b>	<b>90,4%</b>
<b>Índice de Desenvolvimento Humano Municipal - IDH [2010]</b>	<b>0,732</b>

Fonte: IBGE, 2021

## D) Índice de Bem-Estar Urbano- IBEU

O Índice de Bem-Estar Urbano (IBEU) mensura o nível das condições urbanas necessárias para se viver nas cidades, especialmente nos grandes centros urbanos do país. As condições urbanas consideradas foram aquelas que se caracterizam como bens ou serviços coletivos. Os bens ou serviços coletivos são aqueles que nenhum indivíduo é capaz de adquirir sozinho, tampouco consumir individualmente. São bens ou serviços que só podem ser adquiridos e consumidos de modo coletivo, como pavimentação, rede de esgoto, arborização entre outros aspectos. Esses bens ou serviços expressam, portanto, a dimensão urbana do bem-estar usufruído pelos cidadãos e que são promovidos pelo mercado, via o consumo mercantil, ou pelos serviços prestados pelo Estado.

O IBEU é constituído por vinte indicadores que estão organizados por cinco dimensões urbanas:

- 1) **Mobilidade;**
- 2) **Condições ambientais;**
- 3) **Condições habitacionais;**
- 4) **Atendimento de serviços coletivos;**
- 5) **Infraestrutura.**

**OBSERVAÇÕES METODOLÓGICAS:** Todos os dados utilizados na construção do IBEU foram decorrentes do Censo Demográfico do IBGE. Para a sua elaboração, utilizamos a base de dados de resultados do Universo, a base Microdados da Amostra e a base de dados do Entorno dos Domicílios. Em todas as situações em que o IBEU foi calculado o procedimento de construção se deu somente para as áreas urbanas dos municípios. As áreas rurais não foram incluídas no cálculo do IBEU.

O que estamos chamando de bairro é uma denominação popular para o termo técnico existente no Censo Demográfico do IBGE chamado de área de ponderação. Em muitas situações, a área de ponderação pode corresponder à identificação de bairro em cada município específico, mas também a área de ponderação pode ser maior que bairros ou mesmo um bairro pode conter mais de uma área de ponderação. Como não há um padrão para definição de bairro no Brasil, optamos por utilizar o termo bairro como correspondente da área de comparação para ficar claro.

Tabela 6: Índice de Bem- Estar Urbano.

<b>IBEU - Índice de Bem-Estar Urbano</b>	<b>0,791</b>
<b>Mobilidade Urbana</b>	<b>0,968</b>
<b>Condições Ambientais Urbanas</b>	<b>0,911</b>
<b>Condições Habitacionais</b>	<b>0,866</b>
<b>Serviços Coletivos Urbanos</b>	<b>0,591</b>
<b>Infraestrutura</b>	<b>0,617</b>
<b>Ranking Nacional Municipal*</b>	<b>2465</b>

Fonte: Observatório das Metrôpoles, 2021

\*Obs 1. No Brasil temos 5.565 municípios.

\*Obs 2 .O estado de Goiás possui 246 municípios.

## E) Índice de Desempenho dos Municípios – IDM

Segundo o Instituto Mauro Borges - IMB, o IDM é uma medida para avaliar o desempenho socioeconômico dos municípios de Goiás. O objetivo do indicador é dotar a administração pública municipal e a sociedade com uma ferramenta capaz de prover um diagnóstico abrangente do município de modo a subsidiar o planejamento, além de fornecer elementos para uma análise comparativa dos municípios goianos nas suas diversas dimensões.

O IDM é formado por seis dimensões: Economia, Trabalho, Educação, Segurança Pública, Infraestrutura e Saúde. Todas elas contribuem igualmente para a composição do índice final, ou seja, cada uma tem o mesmo peso no cálculo final. Esta medida assume valores entre 0 e 10, quanto mais próximo de zero, pior é o desempenho do município nas seis áreas contempladas, e quanto mais próximo de 10, melhor o desempenho.

A metodologia se fundamenta na padronização dos indicadores por meio dos valores mínimos e máximos. Essa metodologia é amplamente utilizada, como por exemplo, na construção do Índice de Desenvolvimento Humano (IDH).

**Tabela 7: Índice de Desempenho do Município de Aragarças.**

Economia	Trabalho	Educação	Segurança	Infraestrutura	Saúde	Geral
2,14	3,11	5,25	5,83	2,71	8,16	4,53

Fonte: IBM (2022).

## F) CADASTUR

O CADASTUR é um Sistema de Cadastro de Pessoas Físicas e Jurídicas que atuam no setor do turismo é uma forma de organizar, formalizar e legalizar os prestadores de serviços turísticos no Brasil. Assim, contribui para dar credibilidade ao setor perante os consumidores/turistas, atestando que os empreendimentos e profissionais cadastrados estão legalmente constituídos e em operação.

Nome do Prestador	Atividade
Ana Rute Diniz De Aguirre	Prestador Especializado em Segmentos Turísticos
Carvalho Tur	Transportadora Turística
Estação Octos	Restaurante, Cafeteria, Bar e Similares
Hilton Hotel	Meio de Hospedagem
Hotel Avenida	Meio de Hospedagem
Hotel Costa	Meio de Hospedagem
Hotel Goiás	Meio de Hospedagem
Hotel Panor Mico	Meio de Hospedagem
Hotel Panor Mico	Restaurante, Cafeteria, Bar e Similares
Hotel Restaurante Cerrado	Meio de Hospedagem
Hotel Restaurante Cerrado	Restaurante, Cafeteria, Bar e Similares
Thermas Agua Santa Hotel - Inovar Turismo e Lazer	Meio de Hospedagem
Inovar Turismo e Lazer	Restaurante, Cafeteria, Bar e Similares
Inovar Turismo e Lazer	Parque Temático
Inovar Turismo e Lazer	Parque Aquático e Entretenimento
On Line Pub	Restaurante, Bar, Cafeteria e Similares
Point do Forró	Restaurante, Bar, Cafeteria e Similares
Pousada do Sol	Meio de Hospedagem
Pousada Kolosso	Meio de Hospedagem

Pousada Recanto das Araras	Meio de Hospedagem
Recanto Tião Pinóquio	Meio de Hospedagem
Restaurante e Choperia Panela de Ferro	Restaurante, Bar, Cafeteria e Similares
Sanches Transportes	Transportadora Turística

Fonte: CADASTUR (2022).

### G) Mini Censo Hoteleiro

O Censo Hoteleiro consiste em um relatório que apresenta um panorama real do setor hoteleiro a partir de um contexto metodológico que permite uma visão sistêmica da realidade da hotelaria.

O Censo Hoteleiro teve como principal objetivo quantificar e qualificar os estabelecimentos de hospedagem existentes no município, bem como apresentar o cenário atualizado das potencialidades do mercado hoteleiro. A pesquisa traz relevantes subsídios para gestores públicos e privados, permitindo a adoção de políticas voltadas para a melhoria e ampliação do setor.

**Tabela 9: Principais dados do Censo Hoteleiro do Município de Aragarças.**

<b>Nº de Meios de Hospedagem em funcionamento</b>	20
<b>Nº de Unidades Habitacionais</b>	393
<b>Nº de Unidades Habitacionais adaptada PCD</b>	4
<b>Nº de Leitos</b>	1018

Fonte: visita técnica in loco no mês de agosto de 2022





# Calendário de Eventos

Fev

- Carnaval.

Jul - Ago

- Senhor Bom Jesus (Padroeiro de Aragarças);
- Missas, carreata, cavalgada, quermesse;
- Queima do alho, na Igreja Matriz;
- Barracas, leilões e shows, na Praça do Aerobar.

*Anotações*

O feriado religioso ocorre no dia 06/08.

A festa dura 10 dias: de 28.07 a 07.08

Out

- Aniversário de Aragarças (02/10):

Dez

- Reveillon.

# ARAGARÇAS

### 3. INVENTÁRIO DA OFERTA TURÍSTICA — FIXOS CONSTRUÍDOS

#### MEIOS DE HOSPEDAGEM

##### HOTEL POUSADA SANTIAGO

Possui seis quartos, com ar condicionado , tv, frigobar, sendo um adaptado para pessoas com deficiência. Oferece estacionamento privativo. Aceita apenas pix e dinheiro como formas de pagamento.

Endereço: Av. Ministro João Alberto , Setor Araguaia  
Telefone: (66) 9 9253-8255

Foto: Observatório do Turismo do Estado de Goiás.



Foto: Observatório do Turismo do Estado de Goiás.



Foto: Observatório do Turismo do Estado de Goiás.

## POUSADA KOLOSSO

Pousada simples, possuindo 36 quartos equipados com tv, frigobar, ar condicionado, mesa de trabalho, cabideiro e oferece café da manhã. Aceitam cartão de crédito e débito.

Endereço: Av. Ministro João Alberto, 1088, Setor Araguaia

Telefone: (64) 3638-1139



Foto: Reprodução da Internet.



Foto: Observatório do Turismo do Estado de Goiás.

Foto: Reprodução da Internet.





Foto: Reprodução da Internet.



Foto: Reprodução da Internet.



## HOTEL AVENIDA

Possui 20 quartos, com ar condicionado, banheiro, mesa de trabalho e frigobar. Oferece estacionamento e lavanderia para os hóspedes.


Endereço: Av. Ministro João Alberto, Setor Araguaia

Telefone: (64) 9 9987-3133

Foto: Observatório do Turismo do Estado de Goiás.



Foto: Observatório do Turismo do Estado de Goiás.



## HOTEL ENCONTRO DOS AMIGOS

Tem 20 quartos, com tv, ar condicionado e cabideiro. Oferece também café da manhã e estacionamento.

Telefone: (64) 9 9235-4793



Foto: Observatório do Turismo do Estado de Goiás.



Foto: Observatório do Turismo do Estado de Goiás.



Foto: Observatório do Turismo do Estado de Goiás.



Foto: Observatório do Turismo do Estado de Goiás.

## HOTEL POUSADA DO SOL

O Hotel Pousada do Sol disponibiliza 47 apartamentos, com ar condicionado, tv, frigobar, mesa de trabalho, cabideiro, piscina, restaurante, amplo estacionamento, com cobertura. Oferece café da manhã e jantar e tem internet.

Endereço: Av. Beira Rio, 422, Setor Central

Telefone: (64) 3638-1698 / (66) 9 9998-6555 / (66) 9 9940-3566

E-mail: [pousadadosol@gmail.com](mailto:pousadadosol@gmail.com)

Site: [www.hotelnoaraguaia.com.br](http://www.hotelnoaraguaia.com.br)

Foto: Observatório do Turismo do Estado de Goiás.



Foto: Observatório do Turismo do Estado de Goiás.

Foto: Observatório do Turismo do Estado de Goiás.



Foto: Observatório do Turismo do Estado de Goiás.

## HOTEL RECANTO DAS ARARAS

Tem 19 quartos, com varanda, frigobar, mesa de trabalho, roupeiro, internet, TV e parabólica. Aceita animais de estimação e oferece café da manhã, churrasqueira e lavanderia. Possui um quarto adaptado para pessoas com deficiência. Aceita cartões de débito, crédito, faturamento, pix transferência e dinheiro.

Endereço: Av. Beira Rio, esquina com a Rua 5, 625, qda 2, lote 9, Setor Araguaia  
Telefone: (66) 98451-2779 / (64) 99238-2217 / (66) 3638-2697

Foto: Observatório do Turismo do Estado de Goiás.



Foto: Observatório do Turismo do Estado de Goiás.





## HILTON HOTEL

Possui oito apartamentos, com ar condicionado, tv, internet, cabideiro e mesa de trabalho. Aceitam animais de pequeno porte. Oferecem café da manhã e o pagamento pode ser feito nos cartões de débito, crédito, pix ou dinheiro.

Endereço: Rua Minervino Machado, 140, Setor Araguaia

Contato: 64 3638 2441



Foto: Reprodução da Internet.



Foto: Reprodução da Internet.

## HOTEL PORTAL DA PRAIA

Possui 23 quartos, com tv, internet, ar condicionado e frigobar. O Portal da Praia oferece café da manhã e piscina. Aceita pagamento em cartões de débito, crédito, transferência, pix e dinheiro.

Endereço: Av. Pedro Ludovico Teixeira, 3269, Setor Araguaia

Telefone: (64) 3638-1618 / (66) 9 9219-7541

Foto: Observatório do Turismo do Estado de Goiás.



Foto: Observatório do Turismo do Estado de Goiás.



## POUSADA HOTEL ARAGUAIA

Possui 28 quartos, com ar condicionado, tv, roupeiro, e internet. Oferece café da manhã e aceita animais de estimação.

Endereço: Rua Welmar Ferreira Dourado, 105, Setor Araguaia

Contato: (64) 3638-1009

Foto: Observatório do Turismo do Estado de Goiás.



Foto: Observatório do Turismo do Estado de Goiás.



## HOTEL PANORÂMICO

Com estrutura moderna, o Hotel Panorâmico tem 21 quartos, com ar condicionado, tv, internet, banheiro e aceita animais de pequeno porte. O pagamento pode ser feito no cartão de crédito, débito e pix.

Endereço: Rua Minervino Machado (Av. Beira Rio), 440, Setor Araguaia

Telefone: (64) 3638-3367, (66) 9 9252-9335



Foto: Observatório do Turismo do Estado de Goiás.



Foto: Observatório do Turismo do Estado de Goiás.

## HOTEL E RESTAURANTE BELA VISTA

Possui 12 quartos, com ar condicionado ou ventilador, tv, internet . Oferece café da manhã.

Endereço: Praça da Rodoviária, sem número, Setor Bela Vista

Telefone: (17) 9 9637-2361 / (66) 9 9608-1951

Foto: Observatório do Turismo do Estado de Goiás.



## ACALANTO HOTEL

O Acalanto trabalha com 19 quartos, com ar condicionado, tv, mesa de trabalho e guarda-roupa. Aceita animais de estimação e vende bebidas na recepção. O pagamento pode ser feito em cartão crédito, débito, pix e dinheiro. Oferece estacionamento coberto.

Endereço: Av. Ministro João Alberto, Setor Araguaia

Telefone: (64) 3638-1109 / (66) 9 9223-4460

Foto: Reprodução da Internet.



Foto: Reprodução da Internet.



Foto: Reprodução da Internet.



Foto: Reprodução da Internet.



## HOTEL PERES

O Hotel Peres tem 18 quartos, com ar condicionado, tv, banheiro e aceita animais de estimação. Oferece café da manhã, estacionamento e loja de conveniência, na recepção. O pagamento pode ser feito nos cartões de crédito e débito.

Endereço: Av. Ministro João Alberto, 2189, Setor Bela Vista  
Telefone: (66) 9 9236-3752

Foto: Observatório do Turismo do Estado de Goiás.



Foto: Observatório do Turismo do Estado de Goiás.



## THERMAS ÁGUA SANTA (INNOVAR TURISMO E LAZER)

O estabelecimento é um meio de hospedagem, restaurante e parque aquático, de águas termais, com 11 quartos, equipados com ar condicionado, armários, tv, frigobar, sacada e alguns com rede e jacuze. Possui acesso a uma praia do Rio Araguaia e também a um poço natural de água quente. A fauna e a flora são exuberantes, com macacos, quati, capivara e até onça pintada e, no rio Araguaia, pode-se avistar jacaré, boto cor-de-rosa ou boto cinza.

Para observar melhor a beleza da fauna e flora há uma passarela suspensa, com cerca de 42 metros de comprimento, que dá acesso a um mirante, a 12 metros de altura, que oferece uma visão privilegiada para o Rio Araguaia. Em outra passarela suspensa, o visitante pode atravessar uma reserva natural, que dá acesso a outra praia de areia branca e fina. Na temporada do Araguaia, um bar é montado na praia, para atender hóspedes e clientes.

Toda a estrutura funciona de terça a domingo, exceto em julho, quando é aberta todos os dias. O restaurante trabalha com pratos à la carte, nos dias de semana. No final de semana, o cliente pode montar seu prato.

*Endereço: BR07, sentido Jussara, zona rural de Aragarças (há placas de sinalização na estrada)*

*Site: <https://thermasaguasanta.com.br/>*

*Rede social: @thermasaguasanta (Instagram)*

*Telefone: (66) 9 9951-2911*

Foto: Observatório do Turismo do Estado de Goiás.



Foto: Observatório do Turismo do Estado de Goiás.






Foto: Observatório do Turismo do Estado de Goiás.



Foto cedida pela Secretaria de Turismo de Aragarças.

Foto cedida pela Secretaria de Turismo de Aragarças.



Foto cedida pela Secretaria de Turismo de Aragarças.




Foto cedida pela Secretaria de Turismo de Aragarças.



Foto cedida pela Secretaria de Turismo de Aragarças.



Foto cedida pela Secretaria de Turismo de Aragarças.



Foto cedida pela Secretaria de Turismo de Aragarças.

Foto cedida pela Secretaria de Turismo de Aragarças.



Foto cedida pela Secretaria de Turismo de Aragarças.

## HOTEL COSTA

Possui 44 quartos, equipados com ventilador ou ar condicionado, mesa de trabalho, frigobar, internet e cama king. Oferece um quarto adaptado para pessoas com deficiência, café da manhã, estacionamento e lavanderia para os hóspedes. Aceita animais de pequeno porte. Como forma de pagamento, aceitam cartão de débito e crédito, pix e dinheiro.

*Endereço: BR 158, 2337, Setor Bela Vista*


*Telefone: (64) 3638-3148*

Foto: Observatório do Turismo do Estado de Goiás.



Foto: Observatório do Turismo do Estado de Goiás.

Foto: Observatório do Turismo do Estado de Goiás.



## HOTEL CERRADO

Com fachada vistosa, o Hotel Cerrado tem como diferencial um delicioso café colonial. Possui 30 quartos, equipados com ar condicionado, tv, mesa de trabalho, guarda roupa ou cabideiro e internet. Há uma pequena loja de conveniência, na recepção. Aceita animais de pequeno porte, desde que negociado com a gerência. Possui ainda um quarto adaptado para pessoas com deficiência. Aceita cartão de débito e crédito, pix e dinheiro.

Endereço: Av. Ministro João Alberto, 2357

Telefone: (64) 3638-3354 / (64) 3638-1573



Foto: Reprodução na internet.



Foto: Reprodução na internet.



Foto: Reprodução na internet.

## HOTEL GOIÁS

Possui 10 quartos, com ar condicionado, ventilador, tv. Oferece lavanderia e café da manhã. Aceita cartão de débito e crédito.

Endereço: Av. Ministro João Alberto, Setor Bela Vista

Telefone: (61) 9 9218-7865 / (66) 98412-1450

Foto: Observatório do Turismo do Estado de Goiás.



Foto: Observatório do Turismo do Estado de Goiás.

## HOTEL KUAWIT

Instalado em um prédio moderno, o Hotel Kuawit tem 20 quartos, com TV, frigobar, mesa de trabalho, ar condicionado e wifi. Oferece café da manhã e garagem além de lavanderia para os hóspedes. Aceita animais de estimação.

Endereço: Av. Ministro João Alberto, Setor Bela Vista

Telefone: (64) 3638-2055

Foto: Reprodução na internet.



## ALDEIA'S DO ARAGUAIA POUSADA

Muito arborizada, a Pousada Aldeia's do Araguaia possui 9 quartos, com mesa de trabalho, frigobar, tv, ar condicionado e alguns quartos com varanda. Oferece serviço de quarto, café da manhã, piscina, área gourmet com churrasqueira e acesso ao rio, por um deck. Área de jardim ampla, onde se pode ver animais da região.

Endereço: Rua Bruno Pereira Valões, 1043, Setor Araguaia

Redes sociais: [facebook.com/profile.php?id=100063466064255](https://www.facebook.com/profile.php?id=100063466064255) (Facebook)

Foto: Observatório do Turismo do Estado de Goiás.



Foto: Observatório do Turismo do Estado de Goiás.




Foto: Observatório do Turismo do Estado de Goiás.



Foto: Observatório do Turismo do Estado de Goiás.



Foto: Observatório do Turismo do Estado de Goiás.



Foto: Observatório do Turismo do Estado de Goiás.



## RECANTO TIÃO PINÓQUIO HOTEL E RESTAURANTE (EM CONSTRUÇÃO)

Um hotel moderno, com três espaços para eventos está sendo construído próximo ao Rio Araguaia. O Recanto Tião Pinóquio Hotel terá 22 apartamentos, com piscina, restaurante, lanchonete, guarda barcos e estrutura para oferecer passeios de barco. Um dos espaços destinados a eventos ficará de frente para o Rio Araguaia e terá palco para apresentações artísticas e shows musicais.

*Endereço: Rua Independência, Setor Bela Vista*  
*Telefone: (66) 9 9971-8630*

Foto: Observatório do Turismo do Estado de Goiás.




Foto: Observatório do Turismo do Estado de Goiás.

Foto: Observatório do Turismo do Estado de Goiás.



## ESPAÇOS PARA EVENTOS

### ESPAÇO EVE'S

Principal espaço de eventos fechados do Município de Aragarças. Fica em uma área afastada do centro da cidade.

Endereço: Rua das Palmeiras, 114, Setor Araguaia

Telefone: (66) 9 9279-7541 / (66) 9 9979-9168

Foto: Observatório do Turismo do Estado de Goiás.



### SALÃO DA IGREJA SÃO JUDAS TADEU

O salão de eventos foi construído ao lado da primeira igreja do município. Tem tradição na realização de festas, eventos e leilões.

Foto: Observatório do Turismo do Estado de Goiás.



## BARES E RESTAURANTES

### PICA PAU BEACH

Point da cidade, com música ao vivo, bebidas e porções de petiscos.

*Endereço: Avenida Beira Rio, ao lado da Praia Quarto Crescente*



Foto: Reprodução da internet.

### DO PEIXE RESTAURANTE

Oferece pratos variados, porções de carne e peixe e bebidas em geral, com capacidade para até 60 pessoas. Aceita pagamento em pix e cartões de débito e crédito.

*Funcionamento: 10 horas às 14 horas*

*Endereço: Av. Beira Rio, ao lado do Hotel Pousada do Sol*

*Telefone: (66) 9 9204-6710*



Foto: Reprodução da internet.

## RESTAURANTE ENCONTRO DOS AMIGOS

Oferece comida no quilo, com cardápio variado e diversas opções de bebidas. Funciona das 11 horas às 14 horas. Aceita pagamento no cartão de débito, crédito, pix e dinheiro.

Endereço: Av. Ministro João Alberto, Setor Bela Vista

Telefone: (66) 9 9242-2661



Foto: Reprodução da internet.

## RESTAURANTE SABOR MINEIRO

Capacidade: 32 pessoas Oferece comida no quilo e marmitex, com cardápio variado e almoço com churrasco. Aceita cartão de débito e crédito e dinheiro.

Endereço: Av. Ministro João Alberto, 1737

Telefone: (66) 9 9690-1955



Foto: Reprodução da internet.

## RESTAURANTE E CHOPERIA PANELA DE FERRO

Trabalha com diversas opções de alimentos no quilo e bebidas variadas.

Funcionamento: 11 horas às 14h30

Endereço: Av. Ministro João Alberto , 285, Setor Central

Telefone: (66) 9 9233-6373

Foto: Reprodução da internet.



## ESKIMÓ SORVETES

Capacidade: 16 pessoas sentadas. Oferece sorvete no pote, na casquinha e com coberturas variadas, picolé, refrigerantes e água e açaí. Funcionamento: a partir das 17 horas

Telefone: (66) 9 8158-6217

Foto: Observatório do Turismo do Estado de Goiás.



Foto: Observatório do Turismo do Estado de Goiás.

## HIPER CHURRASCARIA

Oferece porções de peixe e pratos executivos, churrasco, sucos naturais e bebidas em geral. Aceita pagamento em dinheiro, cartão de débito, crédito, pix.

*Funcionamento: 18 horas à meia noite*

*Endereço: Av. Ministro João Alberto*

*Telefone: (66) 9 9235-5112 , (66) 9 9211-0421*

*Redes sociais: @hiperchurrascaria (Instagram)*

Foto: Reprodução da internet.



## TÔ NO MURYLLO CHURRASCO NA PEDRA

Capacidade: 140 pessoas É especialista em porções de peixe e churrasco na pedra, com bebidas em geral. Aceita pix, cartão de débito e crédito.

*Funcionamento: 18 às 23h30.*

*Endereço: Av. Duque de Caxias, ao lado do aeroporto*

*Telefone: (66) 9 9603-9807 ,*

*Redes sociais: @tonomuryllo (Instagram)*

Foto: Reprodução da internet.



## POINT DO FORRÓ

Bar com amplo espaço, em frente à Praia Quarto Crescente.

Endereço: Av. Beira Rio, St. Araguaia

Foto: Reprodução da internet.



## OUTROS BARES E RESTAURANTES

### BAR DO TCHÊ

Capacidade: 26 pessoas. Oferece bebidas em geral.

Endereço: Avenida Getúlio Vargas, onde é realizada a Feira da Lua

### CHURRASQUINHO GATO REIS

Trabalha com jantinha, espetinhos e bebidas em geral. Funciona das 17 horas à meia noite.

Endereço: Av. Duque de Caxias

Telefone: (66) 9 9213-8629

### RESTAURANTE COMIDA CASEIRA

Trabalha com self-service, marmiteix e prato feito, com várias opções de carne, saladas e bebidas. Funciona das 10:30 às 14:30. Aceita pagamento no cartão débito, crédito e pix.

Endereço: Av. Ministro João Alberto, 1918, Setor Bela Vista

### RESTAURANTE SABOR GOIANO

Oferece comida no quilo, com delícias da culinária goiana e bebidas variadas.

Endereço: Av. Ministro João Alberto

Telefone: (64) 3638-3427 / (64) 9 9218-8068

## PRAÇAS

### PRAÇA PADRE VICENTE

A Praça Padre Vicente é tranquila e muito frequentada por turistas e moradores. O nome é uma homenagem ao pároco holandês, sr. Johannes Alexanders Tobbes (o popular Padre Vicente). Ele fundou o Lar da Providência de Aragarças, em 1988, um lar de longa permanência, com o objetivo de dar vida e dignidade para idosos que viviam em condição de abandono. Atualmente a instituição é dirigida pela Associação Beneditina da Divina Providência.

*Endereço: Rua Osvaldo de Assis Pimentel, Setor Araguaia*

Foto: Reprodução da internet.



### PRAÇA DA VILA CEARÁ

A Praça Vila Ceará tem boa estrutura, com parquinho para crianças.

*Endereço: Rua Escrava Azevedo de Souza, Setor Ceará*

Foto: Reprodução da internet.





## PRAÇA DA RODOVIÁRIA

A Praça da Rodoviária é bem cuidada, tem algumas árvores, ponto de táxi e de mototáxi. Está localizada no Setor Bela Vista.



Foto: Reprodução da internet.

## PRAÇA DO CRUZEIRO



Foto: Reprodução da internet.

A Praça do Cruzeiro faz parte da história do município e do início da implantação da Expedição Roncador Xingu, com a instalação da base da Fundação Brasil Central, no desenvolvimento da Marcha para o Oeste. Nela foi celebrada a primeira missa da Expedição, antes de seguir até o Rio das Mortes. Possui boa estrutura, com parquinho infantil e academia para exercícios ao ar livre.

*Endereço: Av. Duque de Caxias*

Foto: Observatório do Turismo do Estado de Goiás.



Foto: Observatório do Turismo do Estado de Goiás.



## IGREJAS

### IGREJA MATRIZ SENHOR BOM JESUS

Fundada em 1962, a Igreja Matriz Senhor Bom Jesus, o padroeiro da Cidade de Aragarças, começou com a colonização de Aragarças e região, em grande parte pelos baianos, nas décadas de 1920 e 1930, quando foram constituídas as cidades de Baliza, Bom Jardim de Goiás e Aragarças. Um dos importantes legados dos baianos é a devoção ao Senhor Bom Jesus da Lapa. A Paróquia Celebra missas e demais ações litúrgicas todos os dias às 19 horas.

*Endereço: Osvaldo de Assis Pimentel*

*Telefone: (64) 3638-1563*

Foto: Reprodução da internet.



### IGREJA SÃO JUDAS TADEU

A primeira igreja construída no município de Aragarças ainda conserva os traços do início do modernismo, desenhados pelo arquiteto Lúcio Costa, pioneiro nessa arte. A igreja São Judas Tadeu foi fundada na época da Expedição Roncador Xingu. É aberta às quartas-feiras e domingos para celebrações religiosas. No local, há um salão de festas, as casas das freiras e uma creche para crianças com até três anos.

Foto: Reprodução da internet.



## MONUMENTO

### CRUZEIRO

Um grande Cruzeiro, no Centro de uma Praça, em uma das principais avenidas de Aragarças, é o marco inicial da Expedição Roncador Xingu para a instalação da Base da Fundação Brasil Central (FBC), que fez parte da chamada Marcha para o Oeste.

*Endereço: Praça do Cruzeiro, Av. Duque de Caxias.*



## ARTESANATO

### BERÔ CAN ARTESANATOS

Loja com artesanatos regionais e locais, com destaque para a arte indígena, esculturas, camisetas e souvenir em geral. É a mais antiga empresa de artesanato da região, com 35 anos de tradição, conhecida por resgatar a influência da cultura indígena, no município.

*Funcionamento: 8 horas às 18 horas, de segunda a sexta e nos finais de semana até às 14h. No mês de julho, funciona todos os dias, com horário especial.*

*Endereço: Rua da Praia , 107, Setor Araguaia (próximo à ponte do Rio Araguaia).*

Foto: Observatório do Turismo do Estado de Goiás.



Foto: Observatório do Turismo do Estado de Goiás.

Foto: Observatório do Turismo do Estado de Goiás.



Foto: Observatório do Turismo do Estado de Goiás.

## TRANSPORTE

### RODOVIÁRIA DE ARAGARÇAS

O Terminal Rodoviário Interestadual de embarque e desembarque de passageiros tem grande fluxo e recebe turistas de Goiás e de outros estados, com linhas de ônibus operadas por várias empresas, entre elas a Xavante, Verde Transportes e Expresso São Luís. Tem duas lanchonetes, sendo que uma funciona 24 horas e a outra até às 2 horas. Há também uma loja de bolsas e chapéus. Todos os dias saem ônibus para Brasília, Goiânia, Cuiabá, Palmas, Sorriso e Sinop.

Endereço: Rua 21, Setor Bela Vista

Telefone: (64) 3638-2113

Foto: Observatório do Turismo do Estado de Goiás.



Foto: Observatório do Turismo do Estado de Goiás.



## AEROPORTO SID LANA BATISTA (AEROPORTO DE ARAGARÇAS)

Considerado um dos maiores empreendimentos para a constituição e integração do território, na época da Fundação Brasil Central, o Aeroporto Sid Lana Batista foi alvo de muitas polêmicas e debates; partindo de sua construção, no centro da cidade e sua participação na chamada “REVOLUÇÃO DE ARAGARÇAS” ou “REVOLTA VELOSO”, no ano de 1959, que foi manchete nacional. Foi neste aeroporto que se deu o pouso do G H 42, primeiro avião sequestrado do Brasil, após a renúncia de Jânio Quadros à sua candidatura à Presidência da República e o início do plano do então governador do Rio Grande do Sul, Leonel Brizola; de chefiar um movimento comunista (VARJÃO, 1989 p.166).



Foto: Reprodução da internet.

O aeroporto foi declarado patrimônio histórico municipal, pela lei nº 1.314, de 20 de dezembro de 2002. Atualmente, serve apenas para pousos de aviões particulares e de operação diurna. Ocorrem também, no mês de julho, eventos de aeromodelismo, que atraem turistas na alta temporada. É considerado, de acordo com informes da Secretaria Municipal de Turismo de Aragarças, um dos melhores e mais bem estruturados aeroportos da Região do Vale do Araguaia.

O terminal recebe, em média, entre 75 a 90 pousos mensais, realizados em caráter particular (aviões de proprietários rurais dos municípios de Bom Jardim, Piranhas, Barra do Garças e Aragarças). Possui estrutura pequena, com pista de 1010 metros por 30 metros e não opera com voos comerciais, devido à falta de demanda.

*Endereço: Av. Duque de Caxias*

Além do aeroporto, há o Aeródromo Fazenda Estância das Cascatas. Sua localização é em área particular, a 18 quilômetros de Aragarças e precisa de autorização prévia para uso.

## SERVIÇOS

### HOSPITAL GETÚLIO VARGAS


Assim como a Igreja São Judas Tadeu, o Hospital municipal Getúlio Vargas foi desenhado pelo pioneiro da arquitetura modernista no Brasil, Lúcio Marçal Ferreira Ribeiro Lima Costa, ou Lucio Costa, conhecido mundialmente pelo projeto do Plano Piloto de Brasília. Mantém a estrutura original até hoje, mesmo precisando de reparos e atende pessoas de toda a Região do Araguaia.

*Endereço: R. José Martins Costa, 127 - St. Ceará, Aragarças - GO*

*Telefone: (64) 3638-1966*



Foto: Reprodução da internet.





## 4. INVENTÁRIO DA OFERTA TURÍSTICA — FIXOS NATURAIS

### RIO ARAGUAIA

O Rio Araguaia nasce perto do Parque Nacional das Emas, no município de Mineiros (GO) e deságua no Rio Tocantins, formando uma grande rede hidrográfica, que une a Região Centro-Oeste ao Norte do Brasil.

O Rio Araguaia faz a divisa natural entre Mato Grosso e Goiás, entre Mato Grosso e Tocantins e entre Pará e Tocantins. Tem mais de 2.000 quilômetros de extensão e é considerado um dos rios mais piscosos do mundo.

O turista tem também a possibilidade de observar os encantos das paisagens e o impressionante espetáculo dos botos (cor-de-rosa e cinza).

Separada dos municípios mato-grossenses de Pontal do Araguaia e Barra do Garças por apenas um Rio, a Cidade de Aragarças, que tem no turismo sua grande fonte de renda, é o mais atraente convite para aqueles que gostam de apreciar as belezas da natureza.

Na época de seca, entre os meses de julho e setembro, o rio se torna o maior atrativo turístico do Estado de Goiás, pois devido à pouca quantidade de chuva, são formados bolsões de areia ou praias naturais de águas calmas, perfeitas para banho, pesca esportiva e esportes náuticos.

Os quilômetros de praia do município atraem milhares de turistas, de todas as regiões do Brasil. Junto com os rios Caiapó, Diamantino e Garças, o Araguaia é um recanto para os pescadores, nos períodos em que a pesca é permitida.

*Foto: @VOOSBG (Instagram)*



## PRAIAS

### PRAIA QUARTO CRESCENTE

A Praia Quarto Crescente é o principal atrativo natural do município, tanto para moradores como para turistas. Tem areia e pedras do Rio Araguaia em parte do terreno. As águas são tranquilas e rasas, ótimas para banho e prática de esportes náuticos. A estrutura de apoio para eventos é montada somente em datas especiais, quando estão programados espetáculos artísticos e shows musicais, principalmente na alta temporada do Araguaia. Em ocasiões especiais, é instalado um deck flutuante para barcos, que logo é desmontado.

*Endereço: em frente à Avenida Beira Rio, onde existem vários bares, restaurantes e hotéis.*

Foto: Observatório do Turismo do Estado de Goiás.



Foto: Observatório do Turismo do Estado de Goiás.



## PRAIA DO ORLEY

Fica a aproximadamente 6 quilômetros do centro da cidade, do lado esquerdo da ponte nova, na saída para Baliza. A praia é formada pelo Rio Araguaia e tem esse nome devido ao trabalho do empresário Sr Orley, que nos meses de julho e agosto, instala um quiosque no local, oferecendo comida goiana, com galinhada e porções de peixe frito e batata, além de diversas bebidas para o almoço. O acesso é fácil e disponibiliza banheiro químico.

Foto: Observatório do Turismo do Estado de Goiás.




Foto: Observatório do Turismo do Estado de Goiás.



## PRAIA DO CIPÓ

Também formada na chamada baixa do Araguaia, quando diminui o volume das águas do Rio, a Praia do Cipó fica acima da Praia Quarto Crescente e está localizada no perímetro urbano. É uma praia tranquila, sem a movimentação de bares e restaurantes.

Foto: Observatório do Turismo do Estado de Goiás.



## ÁGUAS TERMAIS

### ÁGUAS TERMAIS (DENTRO DO HOTEL THERMAS ÁGUA SANTA)

No Hotel Thermas Água Santa fica o único poço de águas termais naturais no município. Sua vazão chega a mais de 100.000 litros por hora, com uma perfuração de apenas 17 metros. Outro benefício, é que a água encontrada na localidade é mineral e medicinal. Possui na sua composição química 0,18 mg/L de Fluoreto e a rara presença de 0,012 mg/L de Lítio em sua composição, elemento químico natural, que traz vários benefícios ao organismo humano.

De acordo com o mestre em hidrologia, Sebastião Peixoto Filho, a ocorrência do fenômeno, único no município, se dá porque as rochas da região são porosas e permitem que as águas de precipitação pluviométrica infiltrem a grandes profundidades, onde a temperatura é elevada. “Uma parcela dessa água se infiltra na região da Serra do Taquaral, situada em Barra do Garças (MT) e vai a uma grande profundidade, onde é aquecida. A cada 30 metros, em média, na crosta terrestre, temos o aumento de um grau de temperatura”, explica o especialista.




Foto cedida pela Secretaria de Turismo de Aragarças.

## TRILHA ECOLÓGICA DO DEIXADO

A Trilha do Deixado é uma trilha interpretativa, cujo percurso varia entre 20 até 35 quilômetros, rica em história e belezas naturais. A trilha de caminhada ecológica passa pelo Córrego do Areia, onde há uma cascata e margeia o Rio Araguaia, além de passar também pelo Velho Cemitério do Deixado, considerado como uma relíquia da região.



Foto cedida pela Secretaria de Turismo de Aragarças.



Foto cedida pela Secretaria de Turismo de Aragarças.

## CÓRREGO DO AREIA

Foto cedida pela Secretaria de Turismo de Aragarças.



## CÓRREGO DO AREIA (CASCATA)

Foto cedida pela Secretaria de Turismo de Aragarças.



## CÓRREGO DO AREIA (FORMAÇÕES ROCHOSAS)

*Foto cedida pela Secretaria de Turismo de Aragarças.*



*Foto cedida pela Secretaria de Turismo de Aragarças.*





## VELHO CEMITÉRIO DO DEIXADO

Foto cedida pela Secretaria de Turismo de Aragarças.



Foto cedida pela Secretaria de Turismo de Aragarças.

Foto cedida pela Secretaria de Turismo de Aragarças.



Foto cedida pela Secretaria de Turismo de Aragarças.

## 5. CONSIDERAÇÕES FINAIS

O turismo está, continuamente, se destacando como uma atividade significativa de desenvolvimento social e crescimento econômico, nos municípios goianos. A partir dessa realidade é que entendemos a importância da elaboração de um documento que contenha as principais informações turísticas dos municípios. Tendo em vista a necessidade de realização do Inventário dos atrativos turísticos, equipamentos, infraestrutura e serviços do município de Aragarças - GO, esse documento teve como propósito aumentar a competitividade dos destinos e tornar seus atrativos conhecidos e reconhecidos.

O turismo vem sofrendo significativas mudanças, na forma como está sendo construído e, também, em como ocorre o seu consumo por parte dos turistas. O perfil do novo consumidor, que busca vivenciar as experiências, de forma autônoma ou tradicional, está muito ligado à necessidade de maior integração com a natureza. A experiência cultural, aliada à hospitalidade, economia criativa, sustentabilidade e uso de tecnologias, tem imenso valor para esse “novo turista” denominado “híbrido”. Sua busca por novas vivências, envolvendo a organização e planejamento das empresas, que operam produtos com foco nos serviços de base local dos destinos turísticos visitados, faz com que as agências de viagens, operadoras, agências emissivas ou agências receptivas se empenhem na organização e execução dessas experiências.

A inventariação da oferta turística tem como propósito facilitar o mapeamento e a identificação do município de Aragarças- GO como um importante destino turístico. Aragarças tem potencial para se tornar um dos municípios indutores do turismo na Região do Vale do Araguaia, tendo em vista a forte visitação turística, principalmente na alta temporada (julho e agosto), cujo período de seca do Araguaia promove a baixa de suas águas, formando as principais praias locais, como a Quarto Crescente, Praia do Cipó e a Praia do Orley.

Existe também a riqueza cultural dos povos indígenas originários, um legado a se valorizar e preservar, seja na gastronomia, rica em peixes ou no artesanato de cerâmica e em outros detalhes de sua cultura, como os encontrados em lojas de artesanato. Outro ponto interessante fica para as festas de Bom Jesus e de São Judas, santos padroeiros de Aragarças, bem como o Réveillon e o Carnaval, animados com grandes shows, na Avenida Beira Rio, junto à Praia Quarto Crescente. Um detalhe que vale ressaltar é que a referida praia poderia ser melhor utilizada como espaço de lazer e para a prática de esportes para a comunidade, com a inserção de quadras de esportes de areia e quiosques de lanches leves, melhorando a qualidade de vida local.

É de extrema importância a criação de um museu municipal ou regional, que resgate toda a importância do município, como base da Expedição Roncador Xingu, do Plano Marcha para o Oeste, responsável pelo povoamento e desenvolvimento do Brasil Central. Uma boa opção seria revitalizar a antiga vila da Fundação Brasil Central (FBC), que parece estar abandonada e insegura, reutilizando-a como um centro de cultura, memória e educação da comunidade local, já que não foram encontrados museus, teatros e, ainda, poucas lojas de artesanato da região. Esse poderia ser um local de resgate cultural e histórico deste município, que já foi tão importante para o Brasil.

Além disso, é preciso buscar ações para a revitalização e ampliação das vias de acesso ao município como a BR 070 e GO 070 que, apesar de ter sido recém recapeada, ainda é bastante ruim, estreita e muito mal sinalizada. O turismo depende muito do bom funcionamento da infraestrutura básica e turística do município, afinal sem esse olhar técnico transforma-se em mais uma atividade econômica exploratória, que visa apenas o lucro gerando desgaste ao município e seus moradores.

Acreditamos que, com esses pequenos passos, será possível criar novos atrativos e tornar a cidade de Aragarças um diferencial turístico para a sua região, sendo mais segura e atraente, tanto para o turista, quanto para seus moradores, já que o principal papel da atividade turística é auxiliar no desenvolvimento local sustentável, nos âmbitos social, ambiental e econômico .

## REFERÊNCIAS

- ARAGARÇAS, Prefeitura de. **Sobre**. 2022. Disponível em: <https://www.aragarcas.go.gov.br/sobre>.
- BRASIL, Guia do Turismo. **Gastronomia em Aragarças - GO**. 2022. Disponível em: <https://www.guiadoturismobrasil.com/gastronomia/3/GO/aragarcas/369/2>.
- LIMA FILHO, Manuel Ferreira. Aragarças: a cidade encantada no sertão de goiás. **Horizontes Antropológicos**, [S.L.], v. 6, n. 13, p. 65-87, jun. 2000. FapUNIFESP (SciELO). Disponível em: <http://dx.doi.org/10.1590/s0104-71832000000100004>.
- MARTINS, P. P. Dinâmica socioespacial de Aragarças Goiás: a cotidianidade na construção e estruturação do espaço urbano. 2015. 191 f. Dissertação (Mestrado em Geografia) - Universidade Federal de Goiás, Jataí, 2015. Disponível em: <https://repositorio.bc.ufg.br/tede/handle/tede/5600>.
- PINHO, Raquel. **Turismo Goiás: em aragarças, turista desfruta do rio araguaia e de águas termais com propriedades medicinais**. em Aragarças, turista desfruta do Rio Araguaia e de águas termais com propriedades medicinais. 2019. Disponível em: <https://www.segs.com.br/mais/turismo-viagens/180396-turismo-goias-em-aragarcas-turista-desfruta-do-rio-araguaia-e-de-aguas-termais-com-propriedades-medicinais>.
- RUBIN, Julio Cezar Rubin de; SILVA, Rosiclér T. da; BAYER, Maximiliano; BARBERI, Maira; BARBOSA, Jordana B.; ORTEGA, Daniela D.; ESTRELA, Vitória P.; RIBEIRO-FREITAS, Joanne E.; VIANA, Sibeli A.. Ocupação pré-colonial na bacia hidrográfica do rio Araguaia, estados de Goiás e Mato Grosso, Brasil: síntese aproximada e dois estudos de casos. **Revista del Museo de La Plata**, [S.L.], v. 4, n. 2, p. 401-436, 31 jul. 2019. Universidad Nacional de La Plata. <http://dx.doi.org/10.24215/25456377e083>.
- SILVA, B. A. da; OLIVEIRA, M. de F. Ser (Tão) Imaginado: História e Natureza na Ocupação da Região de Aragarças (GO)/Barra do Garças (MT). **Historia Ambiental Latinoamericana y Caribeña (HALAC) revista de la Solcha**, [S. l.], v. 8, n. 2, p. 73–90, 2018. DOI: 10.32991/2237-2717.2018v8i2.p73-90. Disponível em: <https://www.halacsolcha.org/index.php/halac/article/view/324>.

## FICHA TÉCNICA

**Ricardo Galvão de Sousa**  
Prefeito de Aragarças

**Regina Célia**  
Vice-Prefeita de Aragarças

**Patrícia Rodrigues de Oliveira Moreira da Silva**  
Secretária do Turismo

**Antonio Augusto filho Morais Leão**  
Assistente Administrativo



## FICHA TÉCNICA

### **GOVERNO ESTADUAL**

**Ronaldo Ramos Caiado**  
Governador do Estado de Goiás

**Lincoln Graziani Pereira da Rocha**  
Vice-Governador do Estado de Goiás

### **AGÊNCIA ESTADUAL DE TURISMO – GOIÁS TURISMO**

**Fabrício Borges Amaral**  
Presidente

**Giovanna Adriana Tavares Gomes**  
Coordenadora do Observatório do Turismo do Estado de Goiás

### **EQUIPE TÉCNICA POR ÁREA**

Carlos Henrique Pereira de Freitas (Economia / Pesquisador)  
Carolina Vieira Ferreira (Estatística / Pesquisadora)  
Giovanna Adriana Tavares Gomes (Turismóloga/Pesquisadora)  
Lucas Souza de Oliveira (Designer Gráfico)  
Paulo Sérgio Cardoso Pereira (Apoio / Tabulação de dados)  
Rene Ceazarini Chavarria (Apoio / Tabulação de dados)  
Saulo de Oliveira (Administrador / Pesquisador)  
Waldedy Maria de Paula (Jornalista / Pesquisadora)

**OBSERVATÓRIO DO TURISMO DO ESTADO DE GOIÁS**

**Giovanna Adriana Tavares Gomes**

Coordenadora Geral do Projeto

**Luana Cristina Castro**

Coordenadora Executiva do Projeto, elaboração do texto  
e pesquisa de gabinete

**Carlos Henrique Pereira de Freitas**

Pesquisador de Campo

**Waldedy Maria de Paula**

Textos e Correção Ortográfica

**Lucas Souza de Oliveira**

Projeto Gráfico e Design



# GOIÁS TURISMO

Casa do Turismo  
Endereço: Rua 30, St Central  
Goiânia Goiás, 74.015-010

[www.goiasturismo.go.gov.br](http://www.goiasturismo.go.gov.br)



(62) 3201-8113



goias\_turismo



observatoriodoturismo  
doestadodegoias



goiasturismo



@observatorio  
doturismo.go



@goiasturismo



Observatório do  
Turismo do Estado  
de Goiás



goiasturismo