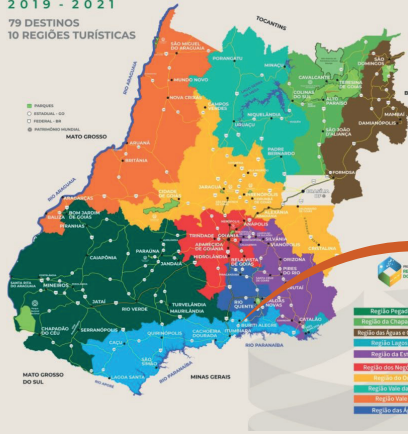


# Painel de Indicadores das Regiões Turísticas

## Região das Águas Quentes

MAPA DO TURISMO  
**GOIÁS**  
2019 - 2021  
79 DESTINOS  
10 REGIÕES TURÍSTICAS

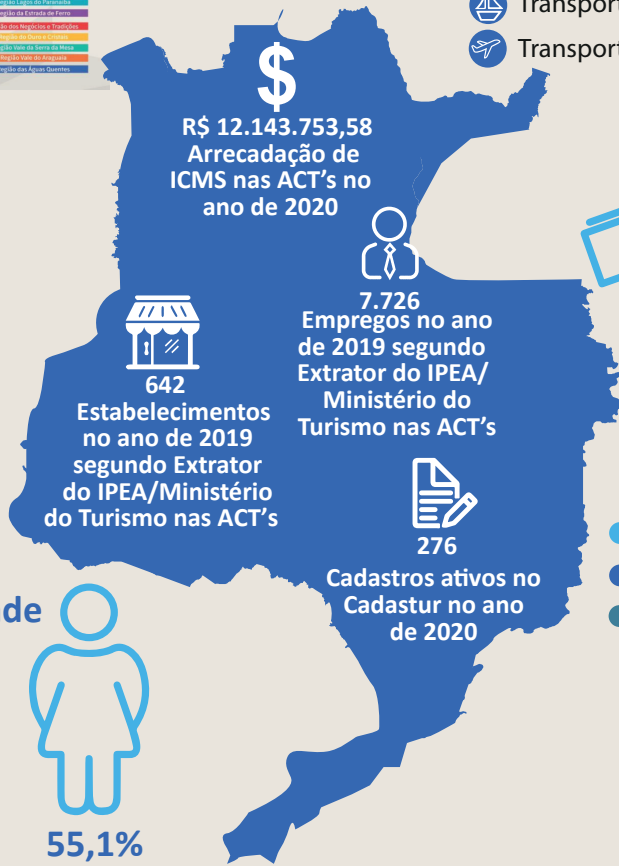


### Número de Estabelecimentos

- Alimentação: 359
- Alojamento: 120
- Transporte Terrestre: 38
- Agência de Viagens: 68
- Cultura e Lazer: 48
- Aluguel de Transporte: 6
- Transporte Aquaviário: 0
- Transporte Aéreo: 3

### Número de Empregos

- Alimentação: 1.934
- Alojamento: 4.949
- Transporte Terrestre: 77
- Agência de Viagens: 136
- Cultura e Lazer: 618
- Aluguel de Transporte: 10
- Transporte Aquaviário: 0
- Transporte Aéreo: 2

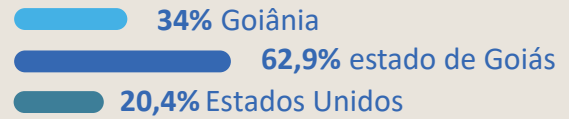


Renda média: R\$ 3.062,42

Gasto médio: R\$ 455,46 por dia

Permanência média: 3,42 dias

### Percentual médio dos principais emissores (Cidade/Estado/País):



39,2

Média de Idade



44,9%



55,1%

### Indicadores



Para elaboração dos percentuais médios descritos foram utilizados recortes das seguintes pesquisas realizadas pelo Observatório do Turismo do Estado de Goiás de 2014 a 2020: Pesquisa Perfil e Satisfação do Participante do Festival Gastronômico de Caldas Novas 2014/2015/2016/2017, Pesquisa Circuito Gastronômico de Caldas Novas e Rio Quente 2015, Pesquisa Circuito Experiências na Natureza - Serra de Caldas (Pescam) - Caldas Novas 2015, Pesquisa do Perfil do Participante - Caldas Country Show 2016, Pesquisa de Perfil e Satisfação do Participante da 38ª Exposição Nacional de Orquídeas Piracanjuba 2019, Pesquisa de Perfil e Satisfação do Público Carnaval Antigo de Caldas Novas 2020, Pesquisa: Perfil, Hábitos e Expectativas do Turista de Caldas Novas 2020, Censo Hoteleiro de Caldas Novas 2019 e Censo Hoteleiro de Rio Quente 2019.

Obs. As notas da avaliação variam entre 1 e 5, sendo: (1) Péssimo, (2) Ruim, (3) Razoável, (4) Bom e (5) Ótimo.