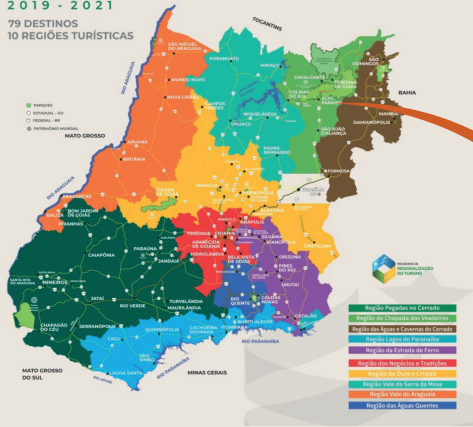


# Painel de Indicadores das Regiões Turísticas (Região da Chapada dos Veadeiros)

MAPA DO TURISMO  
**GOIÁS**  
2019 - 2021  
79 DESTINOS  
10 REGIÕES TURÍSTICAS


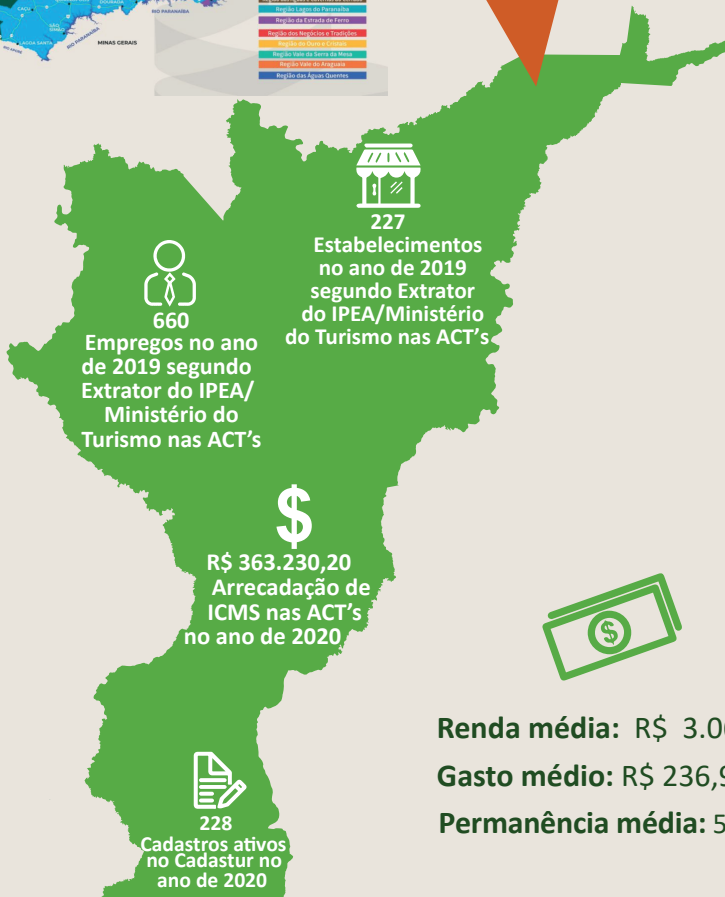


## Número de Estabelecimentos

- Alimentação: 98
- Alojamento: 106
- Transporte Terrestre: 0
- Agência de Viagens: 17
- Cultura e Lazer: 5
- Aluguel de Transporte: 1
- Transporte Aquaviário: 0
- Transporte Aéreo: 0

## Número de Empregos

- Alimentação: 262
- Alojamento: 362
- Transporte Terrestre: 0
- Agência de Viagens: 28
- Cultura e Lazer: 3
- Aluguel de Transporte: 1
- Transporte Aquaviário: 4
- Transporte Aéreo: 0



**Renda média:** R\$ 3.065,86  
**Gasto médio:** R\$ 236,95 por dia  
**Permanência média:** 5,69 dias

## Percentual médio dos principais emissores (Cidade/Estado/País):

- 30%** Brasília/Distrito Federal
- 25,5%** Estado de Goiás
- 35,7%** Estados Unidos

## Indicadores



Para elaboração dos percentuais médios descritos foram utilizados recortes das seguintes pesquisas realizadas pelo Observatório do Turismo do Estado de Goiás de 2015 a 2020: I Festival Gastronômico Alto Paraíso e São Jorge 2015, Pesquisa Perfil do Participante Kalunga Mountain Bike Cavalkante – 2016, II Festival Gastronômico de Alto Paraíso 2017, Censo Hoteleiro de Alto Paraíso e São Jorge 2019 e Perfil do Visitante do Parque da Chapada dos Veadeiros 2017/2018/2019.

Obs. As notas da avaliação variam entre 1 e 5, sendo: (1) Péssimo, (2) Ruim, (3) Razoável, (4) Bom e (5) Ótimo.