



OBSERVATÓRIO
DO TURISMO
ESTADO DE GOIÁS

INVENTÁRIO DA OFERTA TURÍSTICA DE SANTA RITA DO ARAGUAIA - GO 2020

OFERTA TURÍSTICA SANTA RITA DO ARAGUAIA-GO



Sumário

1. INVENTÁRIO DA OFERTA TURÍSTICA SANTA RITA DO ARAGUAIA-GO.....	4
2. SISTEMA TERRITORIAL TURÍSTICO SANTA RITA DO ARAGUAIA-GO.....	6
2.1 Santa Rita do Araguaia-Go e sua história.....	6
2.2. Os subsistemas fixos naturais (flora, fauna, água, clima, acidentes geográficos).....	9
A) Solos.....	9
B) Geomorfologia.....	9
C) Clima.....	9
D) Cobertura vegetal.....	10
2.3 Os subsistemas de fluxos reúnem as dinâmicas socioculturais (renda, trabalho, escolaridade, manifestações folclóricas, etc.) e econômicas (produção, distribuição, acumulação do capital).....	10
A) Dinâmicas Sócio-culturais - Trabalho e Rendimento.....	10
B) Educação.....	11
C) Dinâmicas Econômicas, Economia, Produção, Distribuição e Acumulação de Capital.....	11
D) Eventos e Festas.....	11
3. INVENTÁRIO DA OFERTA TURÍSTICA – FIXOS CONSTRUÍDOS	12
Meios de Hospedagem.....	12
Mapa dos Empreendimentos de Hospedagem de Santa Rita do Araguaia-Go.....	19
Espaços para Eventos.....	20
Bares e Restaurantes.....	23
Mapa dos Bares e Restaurantes	34
Barracas de queijo.....	35
Praça/ Serviços / Feira/ Transporte / Igreja/ Patrimônio.....	37
Mapa Praça/ Serviços / Feira/ Transporte / Igreja/ Patrimônio.....	48
Atrativos Naturais - Fixos Naturais.....	49
4. CONSIDERAÇÕES FINAIS.....	51
5. REFERÊNCIAS.....	55
FICHA TÉCNICA.....	56
FICHA TÉCNICA.....	57
CRÉDITOS.....	58
Apêndice.....	59

1. INVENTÁRIO DA OFERTA TURÍSTICA DE SANTA RITA DO ARAGUAIA-GO

Este documento tem como objetivo apresentar a oferta turística do município de Santa Rita do Araguaia - GO. A proposta do inventário foi baseada na teoria do planejamento do espaço turístico, como uma visão sistêmica, visando à análise e interpretação do destino, a partir de seus fragmentos e relações. O intuito da pesquisa foi conhecer as particularidades, de modo a compreendermos melhor o sistema turístico do município.

Anjos (2004) afirma que para a compreensão do sistema territorial turístico deve-se levar em consideração elementos territoriais específicos, divididos em dois subsistemas sociais, sendo eles: comunidade local e turistas. Cada grupo possui seus próprios interesses e, em alguns pontos, podem ser comungados. Então devem ser analisados de forma singular e interrelacionados, buscando compreender “especificidades, dinâmicas e sobreposições (de escalas espaciais e temporais) entre os dois subsistemas” (ANJOS, 2004, p. 163).

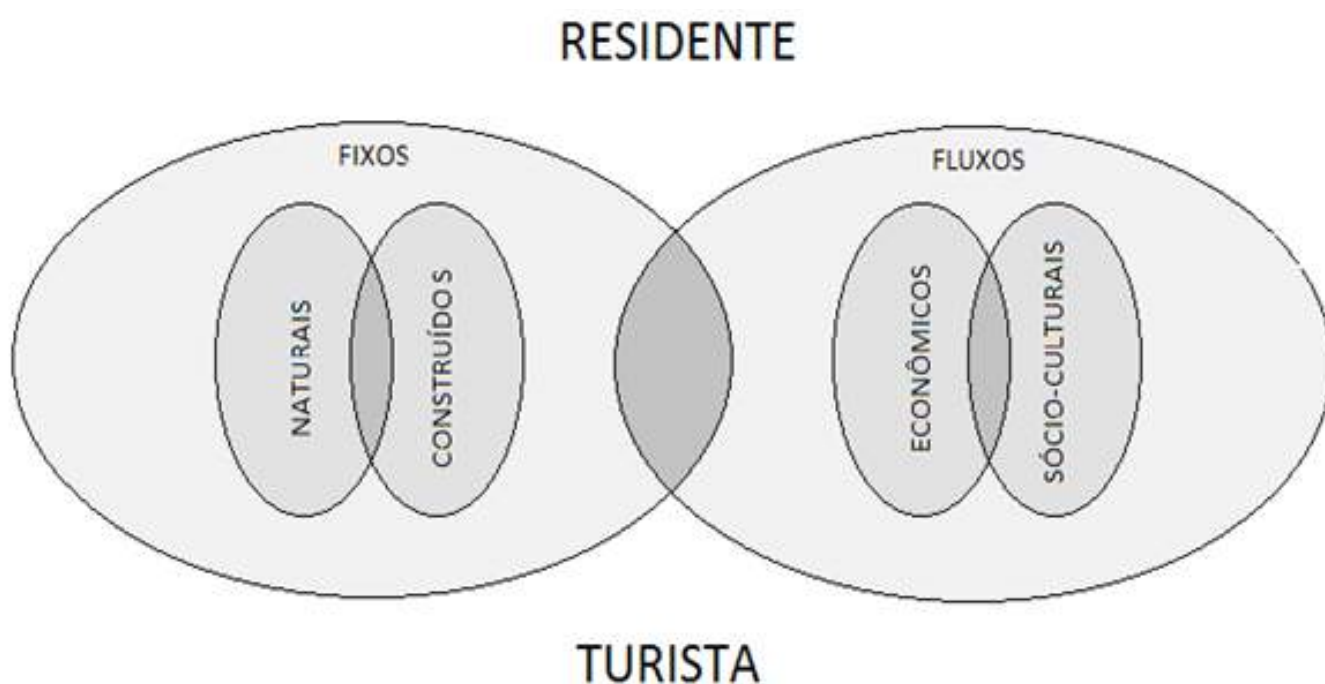


Figura 1-Formação do sistema territorial turístico com base na relação entre subsistemas fixos e fluxos.
Fonte: ANJOS (2004, p. 164).

Para melhor compreensão denominam-se como subsistemas de fixos os elementos naturais (flora, fauna, água, clima, acidentes geográficos, solo, etc.) e os elementos construídos pelo ser humano (edifícios e estrutura urbanística).

Os subsistemas de fluxos reúnem as dinâmicas socioculturais (renda, trabalho, escolaridade, manifestações folclóricas, etc.) e econômicas (produção, distribuição e acumulação do capital).

A fim de elaborar uma leitura das potencialidades do município de Santa Rita do Araguaia - GO, a utilização deste método demonstra-se mais coerente com a pesquisa, por expor de melhor maneira a dinâmica entre os subsistemas, revelando sua real demanda turística.

O mapa turístico é um instrumento que tem como objetivo orientar a gestão no desenvolvimento de políticas públicas regionalizadas e descentralizadas. Santa Rita do Araguaia é um dos 79 municípios do estado que compõem atualmente o Mapa Turístico Oficial e integra a Região Turística Pegadas no Cerrado, conforme o mapa a seguir:

Figura 2: Mapa Turístico Oficial do Estado de Goiás.



2. SISTEMA TERRITORIAL TURÍSTICO DE SANTA RITA DO ARAGUAIA - GO

2.1. Santa Rita do Araguaia e a sua história

De acordo com os dados do IBGE e o site oficial da prefeitura, a história da fundação do município de Santa Rita do Araguaia começa em 1850, quando o desbravador José Manoel Vilela, o qual residia às margens do rio Claro, atual município de Jataí, desde 1836, estendeu o domínio de suas terras até o Rio Araguaia. Em 1854, ele e a Dona Leocádia Perpétua de Silvéria doaram 2000 alqueires de terras da Fazenda Araguaia ao Patrimônio da Paróquia de Santa Rita dos Impossíveis, no Cartório de Notas de Torres do Rio Bonito, atual município de Caiapônia.

O remanescente da Fazenda Araguaia foi vendido às famílias Vigilato Rodrigues Luciano e Manoel Fernandes Pereira, que doou partes de suas terras a Zeca Ferreira. A Igreja dividiu suas terras, e iniciou a colonização sob o regime de aforamento, época em que foi outorgado a José Manoel Salgueiro, o título de “Fabriqueiro”. Com a ocorrência de um incêndio no Cartório de Tabelionato, houve a destruição dos documentos, o que ocasionou, possivelmente, algumas renegociações e o Fabriqueiro com sua esposa, Dona Mara Júlia Carvalho Salgueiro, a 5 de setembro de 1919, ratificaram a doação no Cartório do Primeiro Ofício João Coutinho, na Cidade de Goiás Velho, registrado no Livro de nº 3, fls. 951, do Cartório Imobiliário de Jataí – GO.

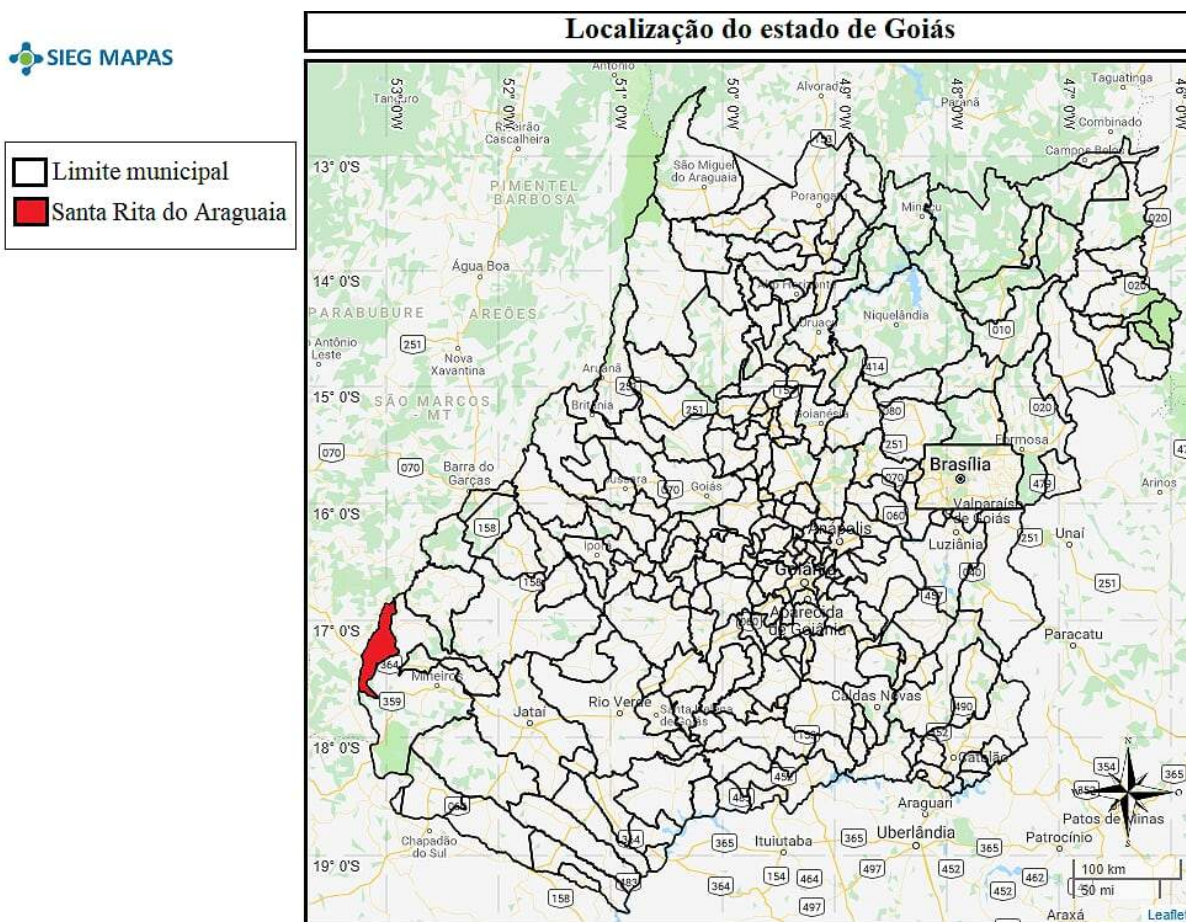
Em quatro de fevereiro de 1920, o Fabriqueiro já exercia, na sede da fazenda dos Salgueiros, o comércio de gênero alimentício e produtos industrializados e, nas proximidades desses comércios, surgiu o povoado que mais tarde foi elevado à categoria de vila. Depois de algum tempo uma nova vila surgia em outro lugar, logo abaixo, sendo elevada à categoria de Distrito de Mineiros no ano de 1911, fato primordial para o esvaziamento da vila originária, o que resultou na extinção do comércio do Salgueiro, conhecido como Comércio de Cima.

Formação Administrativa

Em divisão administrativa referente ao ano de 1911, figura no município de Mineiros o distrito com a denominação de Santa Rita do Araguaia. Em divisões territoriais datadas de 31-12-1936 e 31-12-1937, o distrito permanece no município de Mineiros.

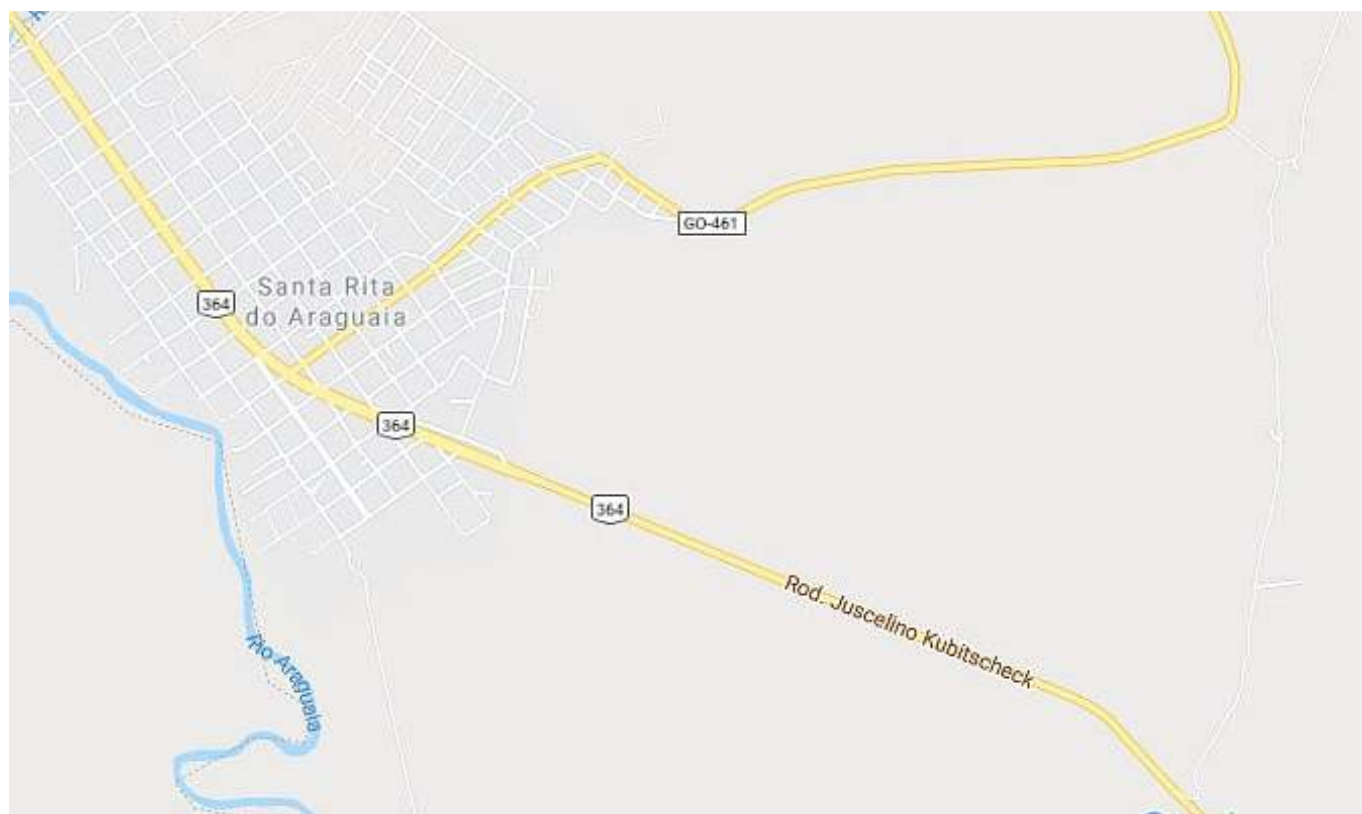
A partir da Lei Estadual n.º 806, de 12-10-1953, é então elevado à categoria de município com a denominação de Santa Rita do Araguaia, sendo desmembrado de Mineiros. Em divisão territorial datada de 1-07-1960, o município é constituído do distrito sede. Assim permanecendo em divisão territorial datada de 2017.

Figura 3 - Mapa de localização do estado de Goiás com foco no município de Santa Rita do Araguaia– GO



Fonte: SIEG MAPAS, 2017.

Figura 4. Principais vias de acesso ao município de Santa Rita do Araguaia – GO



Fonte: Google Maps, 2019.

Fotos áreas do município de Santa Rita do Araguaia

Fonte: Imagem cedida pela secretaria de turismo



Fonte: Imagem cedida pela secretaria de turismo



Fonte: Imagem cedida pela secretaria de turismo



Tabela 1- Dados populacionais do município de Santa Rita do Araguaia – GO

População estimada [2019]	8.756 pessoas
População no último censo [2010]	6.924 pessoas
Densidade demográfica [2010]	5,08 hab/km ²
Área da unidade territorial [2018]	1.355,782 km ²
Gentílico	santa-ritense

Fonte: IBGE,2020.

Tabela 2- Identificações pontuais sobre o município de Santa Rita do Araguaia – GO

Prefeita	Tânia Maria Toledo Salgueiro
Superintendência de Cultura e Turismo	Juliana Patrícia Neves Morales
Índice de Desenvolvimento Humano Municipal (IDHM) [2010]	0,714
Bioma	Cerrado

Fonte: IBGE,2020.

2.2. Os subsistemas fixos naturais (flora, fauna, água, clima, acidentes geográficos, solo e etc.)

A) Hidrografia

A rede hidrográfica divide-se em duas bacias: uma delas é formada pelos rios que drenam para o rio Paraná; a outra, pelos que escoam para o Tocantins ou para seu afluente, o Araguaia. O divisor de águas entre as duas bacias passa pelo centro do estado e o atravessa de leste a oeste. O limite oriental de Goiás segue o divisor de águas entre as bacias dos rios Tocantins e São Francisco e o divisor de águas entre as bacias do Tocantins e do Paranaíba. Todos os rios apresentam regime tropical, com cheias no semestre de verão, estação chuvosa.

B) Geomorfologia

A maior parte do território goiano se caracteriza pelo relevo suave das chapadas e chapadões, entre 300m e 900m de altitude. Consiste de grandes superfícies aplainadas, talhadas em rochas cristalinas e sedimentares. Cinco unidades compõem o quadro morfológico goiano: (1) o alto planalto cristalino; (2) o planalto cristalino do rio Araguaia-Tocantins; (3) o planalto sedimentar do São Francisco; (4) o planalto sedimentar do Paraná; e (5) a planície aluvial do médio Araguaia.

O planalto sedimentar do Paraná, extremo sudoeste do estado, é constituído por camadas sedimentares e basálticas ligeiramente inclinadas, de que resulta um relevo de grandes planuras escalonadas. A planície aluvial do médio Araguaia, na região limítrofe de Goiás e Mato Grosso, tem o caráter de ampla planície de inundação, sujeita a deposição periódica de aluviões.

C) Clima

Dois tipos climáticos caracterizam o estado de Goiás: o tropical, com verões chuvosos e invernos secos; e o tropical de altitude. O primeiro domina a maior parte do estado. As temperaturas médias anuais

variam entre 23 °C, ao norte, e 20 °C, ao sul. Os totais pluviométricos oscilam entre 1.800mm, a oeste, e 1.500mm, a leste, com forte contraste entre os meses de inverno, secos, e os de verão, chuvosos.

O clima tropical de altitude aparece apenas na região do alto planalto cristalino (área de Anápolis, Goiânia e Distrito Federal), onde, por efeito da maior altitude, se registram temperaturas em geral mais baixas, embora o regime pluvial conserve a mesma oposição entre as estações chuvosa de verão e seca de inverno.

D) Cobertura Vegetal

A maior parte do território de Goiás é recoberta por vegetação característica do cerrado. As matas, embora pouco desenvolvidas espacialmente, têm grande importância econômica para o estado, uma vez que constituem as áreas preferidas para a agricultura, em virtude da maior fertilidade do solo, em comparação com os solos do Cerrado. A principal mancha florestal do estado se encontra no centro-norte, na região chamada do Mato Grosso de Goiás, situada a oeste de Anápolis e Goiânia. Essa área florestal é de grande relevância econômica porque apresenta solos férteis, derivados de rochas efusivas. Entre as espécies vegetais predominantes estão o jatobá, a palmeira guariroba, que fornece um palmito amargo muito apreciado no estado, o óleo vermelho, ou copaíba, o jacarandá e a canela.

Outras manchas florestais ocorrem nos vales dos rios Paranaíba, ao sul; Tocantins, a leste; e Araguaia, a oeste. Boa parte dessas matas, especialmente no vale do rio Araguaia, assume uma forma de transição entre o cerrado e a floresta denominada cerradão. Ocorrem aí espécies arbóreas frequentes na área do Mato Grosso de Goiás e outras, como o angico, a aroeira e a sucupira-vermelha. Nas áreas dominadas pelo Cerrado ocorrem as espécies típicas: lixeira, lobeira, pau-terra, pequi, pau-de-colher-de-vaqueiro, pau-de-santo, barbatimão, quineira-branca e mangabeira.

2.3. Os subsistemas de fluxos reúnem as dinâmicas socioculturais (renda, trabalho, escolaridade, manifestações folclóricas, etc.) e econômicas (produção, distribuição, acumulação do capital).

a) Dinâmicas Socioculturais - Trabalho e Rendimento

Tabela 3: Trabalho e Rendimento

Salário médio mensal dos trabalhadores formais (2017)	2,1 salários mínimos
Pessoal ocupado (2017)	2.259 pessoas
Percentual da população com rendimento nominal mensal per capita de até 1/2 salário mínimo [2010]	34,7 %

Fonte: IBGE,2017.

Observações: Em 2017, o salário médio mensal era de 2.1 salários mínimos. A proporção de pessoas ocupadas em relação à população total era de 13.3%. Na comparação com os outros municípios do estado, ocupava as posições 60 de 246 e 130 de 246, respectivamente. Já na comparação com cidades do país todo, ficava na posição 1475 de 5570 e 2511 de 5570, respectivamente. Considerando domicílios com rendimentos mensais de até meio salário mínimo por pessoa, tinha 31.8% da população nessas condições, o que o colocava na posição 199 de 246 dentre as cidades do estado e na posição 4330 de 5570 dentre as cidades do Brasil.

b) Educação

Tabela 4: Taxa de escolaridade do município

Taxa de escolarização de 6 a 14 anos de idade [2010]	98,8 %
IDEB – Anos iniciais do ensino fundamental (Rede pública) [2017]	6,1
IDEB – Anos finais do ensino fundamental (Rede pública) [2017]	4,9
Matrículas no ensino fundamental [2018]	1.411 matrículas
Matrículas no ensino médio [2018]	298 matrículas

Fonte: IBGE,2018.

c) Dinâmicas Econômicas, economia, produção, distribuição e acumulação de capital

Tabela 5: Dados do município

PIB per capita [2016]	R\$ 80.557,50
Percentual das receitas oriundas de fontes externas [2015]	80,1 %
Índice de Desenvolvimento Humano Municipal (IDHM) [2010]	0,672

Fonte: IBGE,2019.

d) Eventos e Festa



3. INVENTÁRIO DA OFERTA TURÍSTICA – FIXOS CONSTRUÍDOS

Meios de Hospedagem

Hotel Paiaguas

O hotel possui em suas acomodações ar-condicionado, cabideiro, televisão, ventilador e internet Wi-Fi gratuita. O local é estruturado com ar-condicionado, sistema de câmera, mini conveniência com água, energético, cerveja, bombom e sucos. O serviço de café da manhã está incluso na diária. Aceitam como formas de pagamento cartão de débito e moeda brasileira.

Endereço: Av. Walquir Vieira de Rezende, 249, Centro, Santa Rita do Araguaia – GO

Contato: (64) 3635-1234

E-mail: hotelpaiaguas@hotmail.com


Fonte: Observatório do Turismo 2019.



Fonte: Observatório do Turismo 2019.



Fonte: Observatório do Turismo 2019.



Fonte: Observatório do Turismo 2019.



Hotel Central

O empreendimento de hospedagem possui café da manhã incluso na diária. Os quartos são estruturados com ar-condicionado, ventilador, televisão e internet Wi-Fi gratuita. Possui recepção com tevê e estacionamento. Aceitam como formas de pagamento cartão de débito e moeda brasileira.

Endereço: Av. Walquir Vieira de Rezende, Qd. 51, Lote 02, N° 441, Centro, Santa Rita do Araguaia – GO

Contato: (64) 3635-1480

E-mail: silvinarenata21@gmail.com



Fonte: Observatório do Turismo 2019.

Hotel Progresso

A hospedagem possui em suas acomodações ar-condicionado, ventilador, televisão e internet Wi-Fi gratuita. O local é equipado com sala de tevê e vídeo, estacionamento e oferecem café da manhã. Aceitam como formas de pagamento cartão de débito e moeda brasileira.

Endereço: Av. Walquir Vieira de Rezende, N° 535, Centro, Santa Rita do Araguaia – GO


Contato: (62) 98457-4545 / Lucilene

E-mail: lucileneiteixeira@hotmail.com

Fonte: Observatório do Turismo 2019.



Fonte: Observatório do Turismo 2019.



Fonte: Observatório do Turismo 2019.

Soneca Hotel

O hotel possui em suas acomodações televisão, ar-condicionado e internet Wi-Fi gratuita. O local é bem organizado e possui estacionamento. O café da manhã está incluso na diária. Aceitam como formas de pagamento cartão de débito e moeda brasileira.

Endereço: Av. Walquir Vieira de Rezende, N° 627, Centro, Santa Rita do Araguaia – GO

Contato: (64) 3635-1867

E-mail: hotelsoneca627@gmail.com



Goiás Palace Hotel

O empreendimento de hospedagem possui em suas acomodações ventilador, ar-condicionado, televisão, cabideiro, mesa de trabalho, frigobar e internet Wi-Fi gratuita. O local hospeda pessoas com animas de estimação. Possuem estacionamento e café da manhã incluso nas diárias. Aceitam como formas de pagamento cartão de débito e moeda brasileira.

Endereço: Av. Walquir Vieira de Rezende, N° 1040, Centro, Santa Rita do Araguaia – GO

Contato: (64) 36355-1762

E-mail: elianecamarques@yahool.com.br

Fonte: Observatório do Turismo 2019.



Fonte: Reprodução da internet.



Fonte: Reprodução da internet.

Sudoeste Hotel

A hospedagem possui em suas acomodações ar-condicionado, televisão parabólica, internet Wi-Fi gratuita e frigobar. O café da manhã está incluso na diária. No local há estacionamento coberto. Aceitam como formas de pagamentos cartão de débito e moeda brasileira.

Endereço: BR-364, N° 3, Centro, Santa Rita do Araguaia – GO

Contato: (65) 9 990-9948 / Gilceia

E-mail: hotelsudoeste2018@gmail.com

Fonte: Observatório do Turismo 2019.



Fonte: Observatório do Turismo 2019.



Fonte: Observatório do Turismo 2019.

Pousada Recanto das Águas

A pousada possui em suas acomodações ar-condicionado, frigobar, guarda-roupa e internet Wi-Fi gratuita. A hospedagem é estruturada com piscina, estacionamento, mesa de sinuca e ao fundo dela há o rio Araguaia. No rio os hóspedes podem realizar atividades como Stand-up, Boia-Cross, Caiaque e passeio de barco. No local também há um tanque de pesca disponível aos hóspedes.

Endereço: Av. José Manoel Vilela, N° 1600, St. Vila Regina, Santa Rita do Araguaia – GO

Contato: (64) 99991-7868 / (66) 99903-4847

E-mail: pousadarecantodasaguas@hotmail.com

Fonte: Reprodução da internet.



Fonte: Observatório do Turismo 2019.

Fonte: Reprodução da internet.



Fonte: Reprodução da internet.

Mapa dos Empreendimentos de Hospedagem de Santa do Araguaia- GO



Hotel Paiaguas



Hotel Central



Hotel Progresso



Soneca Hotel



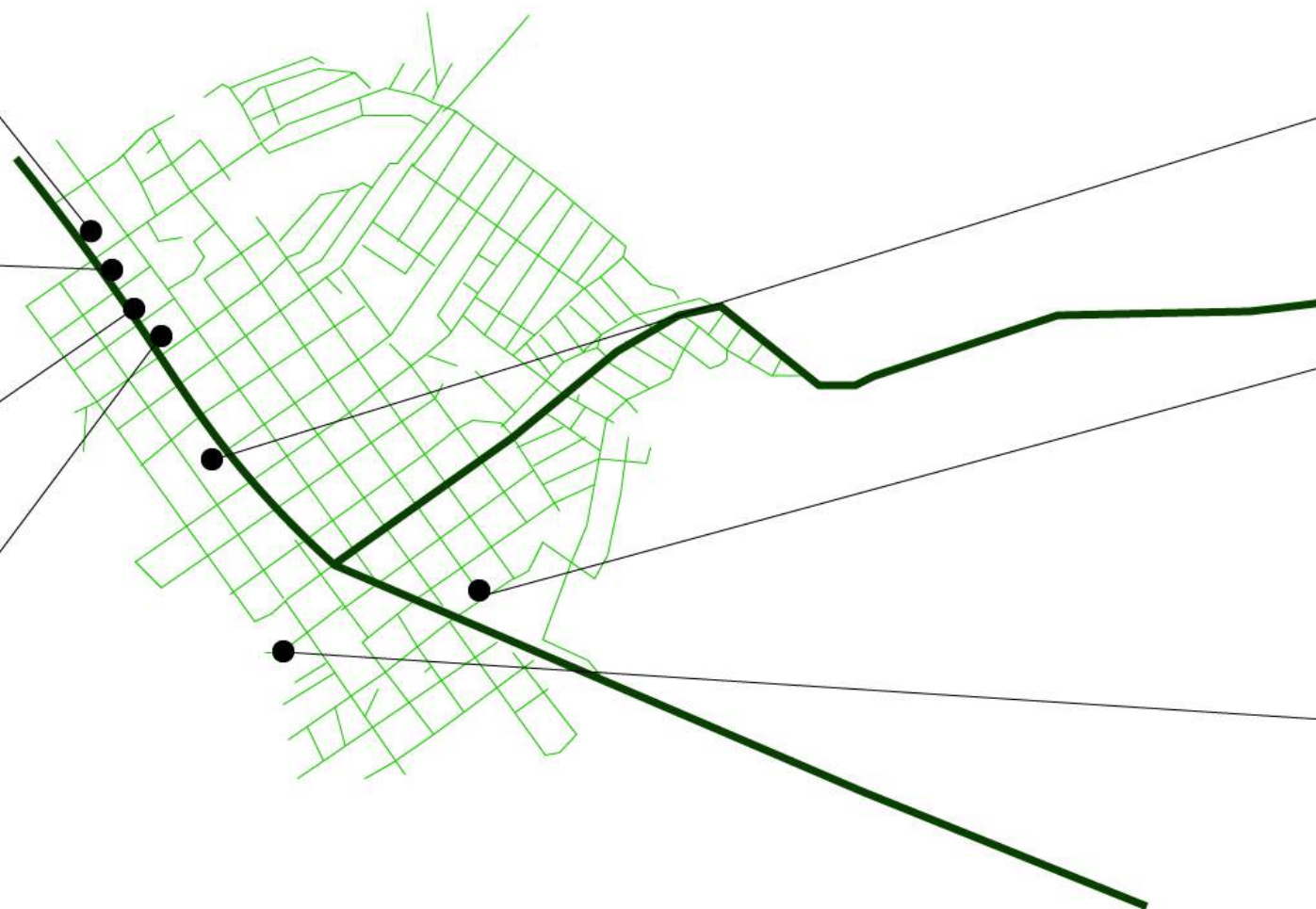
Goiás Palace Hotel



Sudoeste Hotel



Pousada Recanto das Águas



Espaços para Eventos

Recanto do Araguaia

O empreendimento aluga o local para a realização de eventos, festas de aniversário e outras comemorações. Uma das particularidades é a presença do Rio Araguaia, o qual passa no fundo do local. O lugar é amplo, com piscina, balanço, mesa de sinuca, possui fogão a lenha e estacionamento. No Recanto do Araguaia há opção de hospedagem. Valores a combinar.

Endereço: Av. José Manoel Vilela, N° 1600, St. Vila Regina, Santa Rita do Araguaia – GO

Contato: 015 (66) 99616-5885

Fonte: Observatório do Turismo 2019.



Fonte: Reprodução da internet.

Fonte: Observatório do Turismo 2019.



Fonte: Reprodução da internet.

Parque de Exposições Manoel Rocha

O local é aberto possui bilheteria e atende às demandas de eventos locais, como a tradicional Festa de Rodeio, e externos. No Parque se encontra o Centro de Equoterapia e Equitação, chamado EquoAmigos. Também funciona no local o Sindicato Rural de Sta. Rita do Araguaia.

Endereço: BR-364, entrada da cidade, Santa Rita do Araguaia – GO

Contato: (64) 3635-1481

Fonte: Observatório do Turismo 2019.



Fonte: Observatório do Turismo 2019.



Fonte: Observatório do Turismo 2019.

Estância Nossa Sra. Aparecida – Pesque-Pague

O empreendimento, também conhecido como Pesqueiro Caipira possui uma área verde ampla, piscicultura com 3 tipos de peixe disponíveis para a pesca, 9 quiosques de pescaria, restaurante, parque infantil, cozinha, piscina e um salão de festa fechado. Todos os móveis de madeira foram produzidos no local. O espaço contrata show ao vivo nos finais de semana e realiza torneios de pescaria. No espaço aberto são criados pôneis, cavalos, búfalos e mini bois, disponíveis para passeio.

Horário de funcionamento: Todos os dias (8h às 22h)

Endereço: BR 364, KM 02, Saída p/ Mineiros (lado esquerdo), Santa Rita do Araguaia – GO

Contato: (66) 9990-8810 / Sidiney

Fonte: Observatório do Turismo 2019.



Fonte: Observatório do Turismo 2019.



Fonte: Observatório do Turismo 2019.

Bares e Restaurantes

Restaurante Recanto do Peixe

O restaurante atende ao almoço e jantar, fica localizado na Estância Nossa Sra. Aparecida. Comercializam bebidas alcólicas, águas, sucos, refrigerantes e sorvete. Oferecem almoço aos finais de semana, prato feito, peixe de molho, filé de tilápia e batata frita. O local é amplo, com móveis rústicos de madeira, ambiente coberto, com toldos, televisão e aos finais de semana contratam show ao vivo.

Horário de funcionamento: todos os dias (08h às 22h)

Endereço: BR-364, Km 2, Saída p/ Mineiros, Zona Rural, Santa Rita do Araguaia

Contato: (66) 99903-8810

Fonte: Observatório do Turismo 2019.



Fonte: Observatório do Turismo 2019.



Fonte: Observatório do Turismo 2019.

Restaurante Calhambeque

O restaurante existe há mais de 25 anos, é um ambiente familiar, arborizado, localizado a beira da rodovia. O empreendimento atende ao almoço todos os dias, feito no fogão a lenha, com o preparo de comida caipira, com galinhada, pequi, arroz e outros pratos típicos, com opções de self-service e por quilo, com sobremesa e bebidas em geral. No fundo do restaurante está exposto um caminhão Ford de colecionador, ano de 1917.

Horário de funcionamento: Todos os dias (11h às 14h)

Endereço: BR-364, Km 071, Santa Rita do Araguaia-GO

Contato: (66) 9 9905-8847 / Katrine

E-mail: katrinesantos0@gmail.com

Fonte: Observatório do Turismo 2019.



Fonte: Observatório do Turismo 2019.

Fonte: Observatório do Turismo 2019.



Fonte: Observatório do Turismo 2019.

Lanchonete e Restaurante Vale do Araguaia

Atendem ao almoço e jantar todos os dias, com opções pratos à vontade e por quilo. Além disso, comercializam quitandas em geral, queijos, salgados, café e bebidas diversas. O restaurante está localizado no ponto de apoio rodoviário do município.

Horário de funcionamento: Todos os dias (24h)


Endereço: Av. Joaquim Marinho, Santa Rita do Araguaia – GO

Contato: (64) 3635-1443

Fonte: Observatório do Turismo 2019.



Fonte: Observatório do Turismo 2019.



Fonte: Observatório do Turismo 2019.

Expedito Bar e Lanchonete

O bar comercializa bebida alcóolica em geral, refrigerante, suco e água. Além disso, vendem salgados, sanduíches e salgadinhos industrializado. No fundo do local passa o rio. Com música ao vivo aos finais de semana, o bar é um ponto da cidade no qual os moradores buscam lazer e finais de semana dançantes.

Horário de funcionamento: Segunda-feira a Sábado (7h às 14h) e Domingo (7h à meia noite)

Endereço: Rua Nenem Ferreira, N° 50, Santa Rita do Araguaia – GO

Contato: (66) 99955-3967

Fonte: Reprodução da internet.



Fonte: Reprodução da internet.



Fonte: Reprodução da internet.

JB Restaurante

O restaurante atende ao almoço, com uma variedade de pratos de comida caseira, com churrasco, salada, verdura e frituras. Com opções de self-service e marmitex. O tradicional restaurante está em funcionamento há 42 anos, atendendo ao público com uma comida boa e de qualidade.

Horário de funcionamento: Segunda-feira a Sábado (11h30min às 14h)

Endereço: Rua Daniel Ambrozio de Bastos, N/ 389, Centro, Santa Rita do Araguaia – GO

Contato: (64) 3635-1249 / Fátima Beatriz

E-mail: biabastosdf@gmail.com

Fonte: Observatório do Turismo 2019.



Panificadora Modelo

A panificadora comercializa pães doces e salgados, pães de queijo, roscas variadas, salgados em geral, bebidas lácteas, refrigerante, café, opções de leite com adicionais, sucos e outras bebidas. O empreendimento atende aos pedidos de encomenda.

Horário de funcionamento: Segunda-feira a Sábado (4h40min às 20h) Domingo (4h40min às 11h)

Endereço: Av. Walquir Vieira de Rezende, Centro, Santa Rita do Araguaia – GO

Contato: (66) 3635-1820 / Sueli

Fonte: Observatório do Turismo 2019.



Fonte: Observatório do Turismo 2019.

Restaurante e Conveniência Montreal

Localizado no Posto de combustível Montreal, o restaurante atende ao café da manhã, almoço e jantar. No local são comercializadas bebidas alcoólicas, sucos, refrigerantes, energéticos e outros. Na conveniência há venda de balas, chocolates e bolachas.

Horário de funcionamento: Todos os dias (5h à meia noite)

Endereço: Av. Walquir Vieira de Rezende, S/N, Centro, Santa Rita do Araguaia – GO

Contato: (66) 99675-8818

E-mail: anavitoriamoreira@outlook.com

Fonte: Observatório do Turismo 2019.



Fonte: Reprodução da internet.



Pastelaria Vitória

O empreendimento comercializa pastéis de vários sabores, com inúmeras opções de recheio e adicionais. Para beber o cliente tem opções como suco de laranja natural, caldos de cana ou refrigerante.

Horário de funcionamento: Segunda-feira a Sábado (8h às 18h)

Endereço: Av. Walquir Vieira de Rezende, 892, Centro, Santa Rita do Araguaia – GO

Contato: (66) 9 9901-4535



Fonte: Observatório do Turismo 2019.



Fonte: Reprodução da internet.

Pão Gostoso Panificadora

A panificadora comercializa quitandas diversas, dentre elas roscas de diversos sabores, pães, salgados variados, tortas, leite, café, leite com toddy ou café, sucos naturais, refrigerante, energético, cafés expresso e cappuccino. Disponibilizam aos clientes internet Wi-Fi e estão com um projeto de ampliação do espaço.

Horário de funcionamento: Segunda-feira a Sábado (5h às 21h) e Domingo (5h às 13h)

Endereço: Av. Walquir Vieira de Rezende, Qd. 54, Lt. 11, N° 1260, Centro, Santa Rita do Araguaia – GO

Contato: (66) 99989-5381 / Adenilton

E-mail: panificadorapaogostoso7@gmail.com



Fonte: Observatório do Turismo 2019.



Fonte: Observatório do Turismo 2019.



Fonte: Observatório do Turismo 2019.

Ametista do Sul Restaurante e Lanchonete

O empreendimento atende ao almoço e jantar, com uma variedade de pratos, massas, frituras, verduras e salada. Com opções self-service e à vontade. Além disso, comercializam salgados, sucos e refrigerante.

Horário de funcionamento: Todos os dias (11h às 13h / 18h às 23h)

Endereço: BR-364, Santa Rita do Araguaia – GO

Contato: (66) 99955-55358



Fonte: Observatório do Turismo 2019.



Fonte: Reprodução da internet.



Fonte: Reprodução da internet.

Ponto da Feira

O local comercializa frutas e verduras em geral.

Endereço: Av. Walquir Vieira de Rezende - Centro, Santa Rita do Araguaia – GO

Contato: (66) 99656-6206



Fonte: Observatório do Turismo 2019.

Café com Bolo

O empreendimento vende uma variedades grande de bolos caseiros e confeitados, salgados, quitandas, sucos, produtos naturais e etc.

Endereço: Avenida Walquir Vieira de Rezende nº 1.191, Centro, Santa Rita do Araguaia - GO
Contato: (66) 9.9711-1212



Fonte: Reprodução da internet.



Fonte: Reprodução da internet.



Fonte: Reprodução da internet.

Mapa dos Bares Santa Rita do Araguaia- GO

Panificadora Modelo



Pastelaria Vitória



JB Restaurante



**Restaurante e
Conveniência Montreal**



**Expedito Bar e
Lancheonete**



Pão Gostoso Panificadora



Whey Lanches



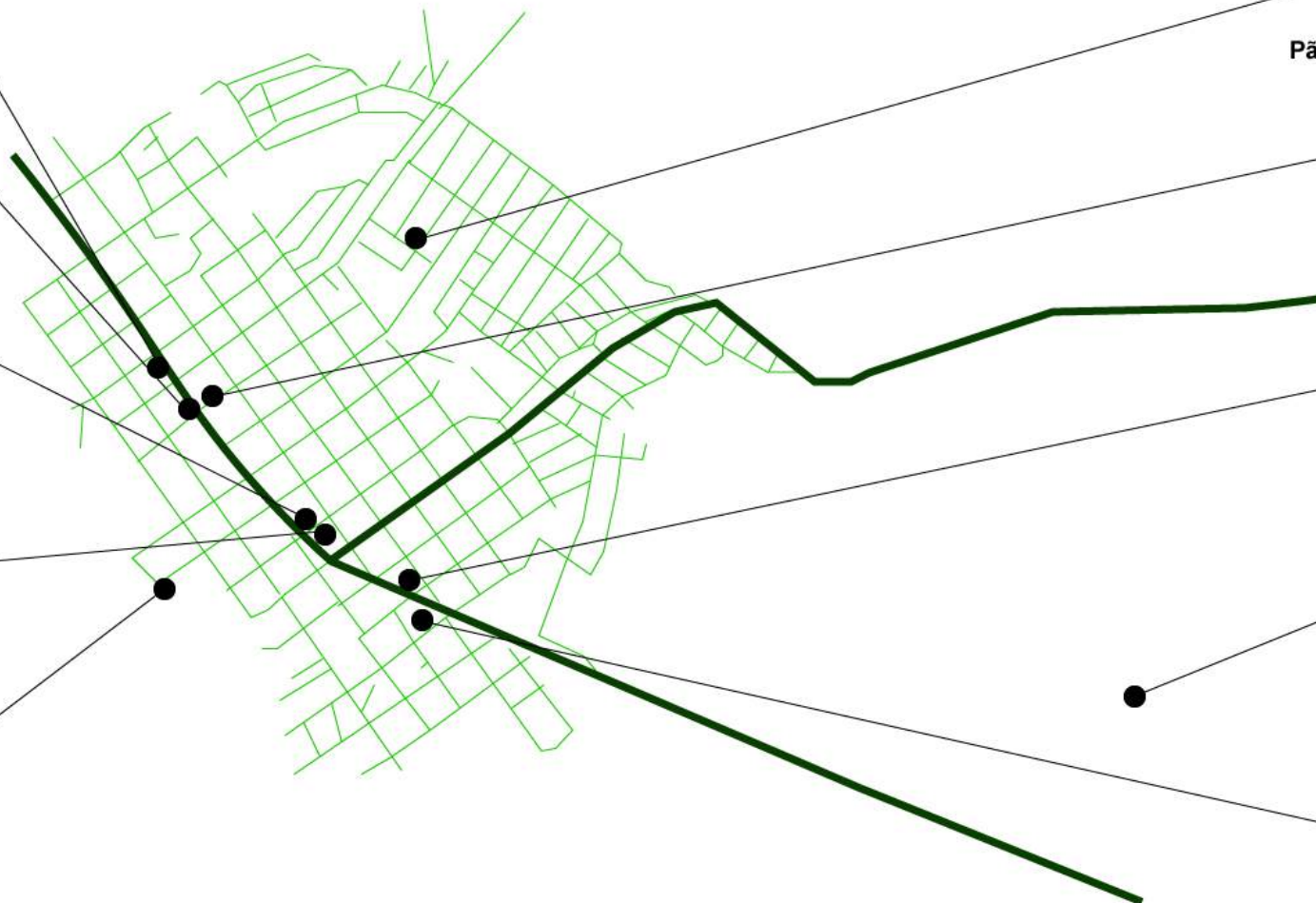
**Lancheonete e
Restaurante Vale
do Araguaia**



**Restaurante Recanto
do Peixe**



**Ametista do Sul
Restaurante e
Lancheonete**



Barracas de queijo

Barraca da Vera

A barraca comercializa queijos caseiros, com uma variedade de opções, podendo ele ser temperado, trançado ou, o mais conhecido da região, o queijo cabacinha. Além disso, também vendem pães, doces, leite, farinha, rapadura, ovos e mel. Ótimo atendimento, ambiente limpo e organizado.

Horário de funcionamento: Todos os dias (04h às 20h)

Endereço: Br-364, Santa Rita do Araguaia – GO

Contato: (66) 99997-5710

Barraca da Fátima

A barraca está em atividade há 9 anos, comercializa o queijo cabacinha e trançado, doce de queijo, leite, goiabada e conserva de ovos de codorna. Os queijos são oriundos do Assentamento Agrovila e Ivapé. Aceita como formas de pagamento cartões de crédito e débito.

Horário de funcionamento: Domingo a Sexta-feira (8h às 23h)

Endereço: Br-364, Santa Rita do Araguaia – GO

Contato: (66) 99603-3517

Barraca da Loreni

A barraca da Loreni está em atividade há 22 anos, comercializam doce caseiro, queijos cabacinha, temperado e mortadela. Os queijos são adquiridos na fazenda do sr. Walmir e o doce do Assentamento Agrovila. Aceita como formas de pagamento cartões de crédito e débito.

Horário de funcionamento: Todos os dias (7h às 22h)

Endereço: Br-364, Santa Rita do Araguaia – GO

Contato: (66) 99967-4269

Ponto Certo “Lugar do Bom Queijo”

Em atividade há 4 anos, a barraca comercializa o queijo cabacinha, trançado, provolone e defumado. Além de venderem mel, salame, vinho, doce de leite e mortadela. O queijo cabacinha é feito na casa da proprietária da barraca e o doce é oriundo do Assentamento Agrovila, com o sr. Hélio. Aceita como formas de pagamento cartões de débito e crédito.

Horário de funcionamento: Todos os dias (6h40min às 21h)

Endereço: Br-364, Santa Rita do Araguaia – GO

Contato: (66) 99696-0216 / Cristiane

Barraca de Queijo da Maria

A barraca está em atividade há 30 anos, comercializa o queijo cabacinha, mortadela, doces de goiaba e de leite, conservas, mel, ovos, cachaça e café da manhã.

Horário de funcionamento: Todos os dias (5h30min às 19h)

Endereço: Br-364, Santa Rita do Araguaia – GO

Barraca da Lucinete

A barraca comercializa bebidas em geral, queijo cabacinha, o qual é adquirido em uma fazenda de produção local. Atendem ao café da manhã e almoço. O local possui música ambiente e aceita cartão de débito como forma de pagamento.

Horário de funcionamento: Todos os dias (6h à meia noite)

Endereço: Br-364, Santa Rita do Araguaia – GO

Contato: (66) 99699-1392 / Ludmila

Fonte: Observatório do Turismo 2019.



Fonte: Observatório do Turismo 2019.

Fonte: Observatório do Turismo 2019.



Fonte: Observatório do Turismo 2019.

Praça Gerônimo Machado Valadão

A praça foi fundada em maio de 2003, se encontra em frente à prefeitura do município e ao ginásio de esportes. O local é arborizado, equipado com quadra de areia com iluminação e bancos para descanso.

Endereço: Rua Abílio Alves Ferreira, Centro, Santa Rita do Araguaia-GO

Fonte: Observatório do Turismo 2019.



Fonte: Observatório do Turismo 2019.

Praça Quinca Barros

A praça é equipada com aparelho para exercícios, algumas árvores, bancos para descanso, área para fazer caminhada com amigos e família. Na praça existem alguns food trucks estacionados comercializando cachorro quente e sanduíche.

Endereço: Av. Joaquim Salgueiro, 1829-1967, Santa Rita do Araguaia – GO

Fonte: Observatório do Turismo 2019.



Fonte: Observatório do Turismo 2019.

Fonte: Observatório do Turismo 2019.



Fonte: Observatório do Turismo 2019.

Prefeitura municipal de Santa Rita do Araguaia – GO

A prefeitura está localizada na praça Gerônimo Machado Valadão, sua estrutura organizacional é composta pelas secretarias de Administração, Meio Ambiente, Assistência Social e Desenvolvimento Humano, Educação, Saúde, Transportes, Obras e Serviços Públicos, Indústria e Comércio.

Horário de funcionamento: Segunda a Sexta (07h30 às 11h30/ 13h30 às 17h30)

Endereço: Rua Abílio Alves Ferreira, nº 790, Centro, Santa Rita do Araguaia-GO

E-mail: assessoriaimprensa@santaritadoaraguaia.go.gov.br

Fonte: Observatório do Turismo 2019.



Fonte: Observatório do Turismo 2019.



Ponto de Apoio Vale do Araguaia

O local recebe os ônibus de viagem dos municípios vizinhos. Está há 30 anos em atividade, possui banheiros, um restaurante e lanchonete que atende ao público 24h e uma loja de conveniência. Algumas das viagens que utilizam o Ponto de Apoio são: Expresso São Luiz, Eucatur, Rotas, Lopes Sul, Itamarati, Aragarina, entre outros, com destinos nos municípios de Goiânia, Cuiabá e Mineiros.

Endereço: Rua Joaquim Marinho, N° 1200, Centro, Santa Rita do Araguaia – GO

Contato: (64) 3635-1743

Fonte: Observatório do Turismo 2019.



Fonte: Observatório do Turismo 2019.



Feira Coberta Aprígio Pereira Magalhães

A feira existe há mais de 12 anos, anteriormente ela se localizava na praça Matriz, depois foi encaminhada para um local coberto. Ao todo são 32 feirantes, quase todos são dos assentamentos do município. Nas bancas, eles comercializam banha de porco, rapadura, pimenta, queijo cabacinha, farinha, verduras do assentamento Agrovila, leite de vaca, tapetes de produção própria, crochês, ovos caipira, frango caipira, roscas, doces, pamonha e frutas. O local da feira é coberto e com banheiros. A feira municipal leva o nome do saudoso Aprígio Pereira Magalhães, que foi um pequeno produtor rural em Santa Rita do Araguaia-GO. Ela está localizada na avenida Getúlio Vargas, esquina com a rua Antônio Bernardes Teixeira, no bairro Vila Nova.

Horário de funcionamento: Sábado (15h às 17h)

Fonte: Observatório do Turismo 2019.



Fonte: Observatório do Turismo 2019.



Fonte: Observatório do Turismo 2019.

Paróquia Sta. Rita dos Impossíveis

A igreja é arquidiocese de Jataí, existe há mais de 30 anos e fica localizada na Praça Jovercina Placidina de Carvalho. Possui um salão paroquial, vitrais e é a sede da Assistência Social.

Endereço: Av. Walquir Vieira de Rezende, Santa Rita do Araguaia – GO

Contato: (64) 3635-1245

Fonte: Observatório do Turismo 2019.



Fonte: Reprodução da internet.



Fonte: Reprodução da internet.

Ginásio de Esportes Jerônimo Evaristo da Silva

O Ginásio foi fundado em 1988, é utilizado para a realização de jogos, torneios esportivos, colônia de férias e alguns eventos do município.

Endereço: 228, R. Abílio Alves Ferreira, 126, Santa Rita do Araguaia - GO

Fonte: Observatório do Turismo 2019.



Fonte: Reprodução da internet.



Fonte: Reprodução da internet.

Mundo Animal

O local funciona enquanto haras, criam cavalos, domam e treinam para esportes, competição e laço. Possuem atividade de equitação, realizam exames andrológicos em touro. No estabelecimento, também, se encontra uma clínica veterinária, a qual atende todos os dias e realiza plantões e atendimentos em fazendas.

Horário de funcionamento: Todos os dias (7h às 20h)

Endereço: Avenida Manoel Martins Paniago, SN, Qd. 19, Lt. 4; caixa postal 12, Santa Rita do Araguaia – GO

Contato: (64) 36351713 / (66) 99986-8819 – Edson José / 015 64 99897-7376 - Veterinária Tatiane Leles

Fonte: Observatório do Turismo 2019.



Fonte: Observatório do Turismo 2019.



Fonte: Observatório do Turismo 2019.

Casarão da Fazenda Babilônia

A Fazenda, fundada em 1830, foi de Zeca Ferreira, atualmente o proprietário é o sr. João Antônio Lira, um dos herdeiros, nela ocorreu a primeira sala de aula rural da região. O local é um casarão antigo, da época da construção, possui dois andares, com chão de tijolos, fogão a lenha, fotos antigas, panela de ferro, instrumentos antigos, que remetem ao cotidiano da época. Na fazenda existem muitas árvores frutíferas, como pés de acerola, manga, laranja, mexerica e coco. Também dispõe de bica d'água. Ao lado existe a Fazenda Barroso, o irmão do sr. João Antônio, nesta existia um engenho/alambique, onde produzem cachaça há mais de 40 anos, atualmente está desativado, também praticam a piscicultura e criação de porcos. No momento estão em processo de abertura para visitação.

Endereço: Fazenda Babilônia, Zona Rural, Santa Rita do Araguaia – GO

Contato: (66) 99681-1170 - Geraldo / (34) 99909-2454 – João Antônio



Fonte: Observatório do Turismo 2019.

Fonte: Observatório do Turismo 2019.



Fonte: Observatório do Turismo 2019.



Fonte: Observatório do Turismo 2019.

WM Queijo

O famoso “Queijo cabacinha” é fabricado no Assentamento Nossa Sra. Aparecida, por um casal que produz o queijo há 15 anos, a sra. Maria Miriam e o sr. Wilsom. O produto possui o selo para queijo. São fabricados cerca de 18 queijos todos os dias. O casal possui 6 vacas, as quais produzem 140 litros de leite por dia, importantíssimo para a fabricação do produto. Além do tradicional, o casal também produz o queijo trança e o nozinho, que carregam a mesma qualidade na fabricação.

O Queijo Cabacinha, do Araguaia, é produzido há quase um século, nos municípios goianos de Mineiros, Santa Rita do Araguaia, Portelândia, Doverlândia e Perolândia e nos municípios mato-grossenses de Alto Araguaia, Alto Taquari, Alto Garças, Araguainha e Ponte Branca, e tem como característica principal a textura fibrosa e o formato de cabaça - fruto de uma planta da família das cucurbitáceas (SEBRAE, 2020).

O Sebrae Nacional e os Sebrae dos Estados, realizaram diagnósticos potenciais de Indicações Geográficas, de modo virtual. No dia 04 de junho de 2020, a Regional Sudoeste I, do Sebrae Goiás, realizou a primeira etapa de diagnóstico do ‘Queijo cabacinha do Araguaia’.

O analista João Luiz Prestes Rabelo, do Sebrae Goiás, afirmou que “esse diagnóstico, realizado em parceria com o Sebrae Nacional e a empresa Inovates tem por objetivo ajustar a rota, verificar os gargalos existentes, motivar e fortalecer os produtores do ‘Queijo cabacinha do Araguaia’. A partir disso, os produtores poderão protocolar, no Instituto Nacional de Propriedade Industrial (INPI), o pedido de registro da Indicação Geográfica para indicação de procedência do queijo, de forma a garantir o reconhecimento do produto enquanto patrimônio histórico, cultural e gastronômico do sudoeste goiano e do sudeste mato-grossense” (SEBRAE, 2020).



Fonte: Observatório do Turismo 2019.



Fonte: Observatório do Turismo 2019.



Fonte: Observatório do Turismo 2019.



Fonte: Observatório do Turismo 2019.

Uvas Araguaia

O local comercializa cachaças, conservas, mel, doces, pimentas, produtos derivados da produção local (uvas e coco), como vinhos artesanais, sucos naturais, vinagre, coco, cerveja e geleia. Estão em atividade desde 1999, localizado a 4 km da cidade, o lugar possui estacionamento, banheiro, ambiente climatizado e é liberado o consumo dos produtos no local. Nos fundos da loja existe um parreiral, com inúmeros tipos de uvas, sendo elas: Vitória, Violeta, Isabel e Nubia. Não fazem uso de agrotóxicos na plantação. São 6 hectares de terra, distribuídas com pés de uva e coco. Aceitam como formas de pagamento cartões de crédito e débito.

Horário de funcionamento: Segunda-feira a Sábado (7h15min às 18h30min)

Endereço: BR-364, Km 381, sentido Mato Grosso, Santa Rita do Araguaia – GO

Contato: (66) 99978-4410/ Gustavo

E-mail: gustavo69sprafico@gmail.com

Fonte: Observatório do Turismo 2019.



Fonte: Observatório do Turismo 2019.



Fonte: Observatório do Turismo 2019.

Fonte: Observatório do Turismo 2019.



Fonte: Observatório do Turismo 2019.

Terminal Turístico

O local é amplo, iluminado, com parque infantil, pista para caminhada, quiosques, banheiros, estacionamento para 40 carros, um campo de futebol society, academia ao ar livre com barra assimétrica e paralela, pergolado com área de lazer, uma pracinha, duas lanchonetes, quatro choupanas e cozinha. Nele acontecem feiras de Sabor e Arte, gastronômica, atividade de Boia Cross no Rio Araguaia que passo nos fundos do Terminal e outros eventos em geral. O local é utilizado pelos moradores e turistas com a finalidade de lazer com a família e amigos.

Horário de funcionamento: Todos os dias

Endereço: Av. Manoel José Vilela, Vila Regina, Santa Rita do Araguaia – GO

Fonte: Observatório do Turismo 2019.



Fonte: Reprodução da internet.



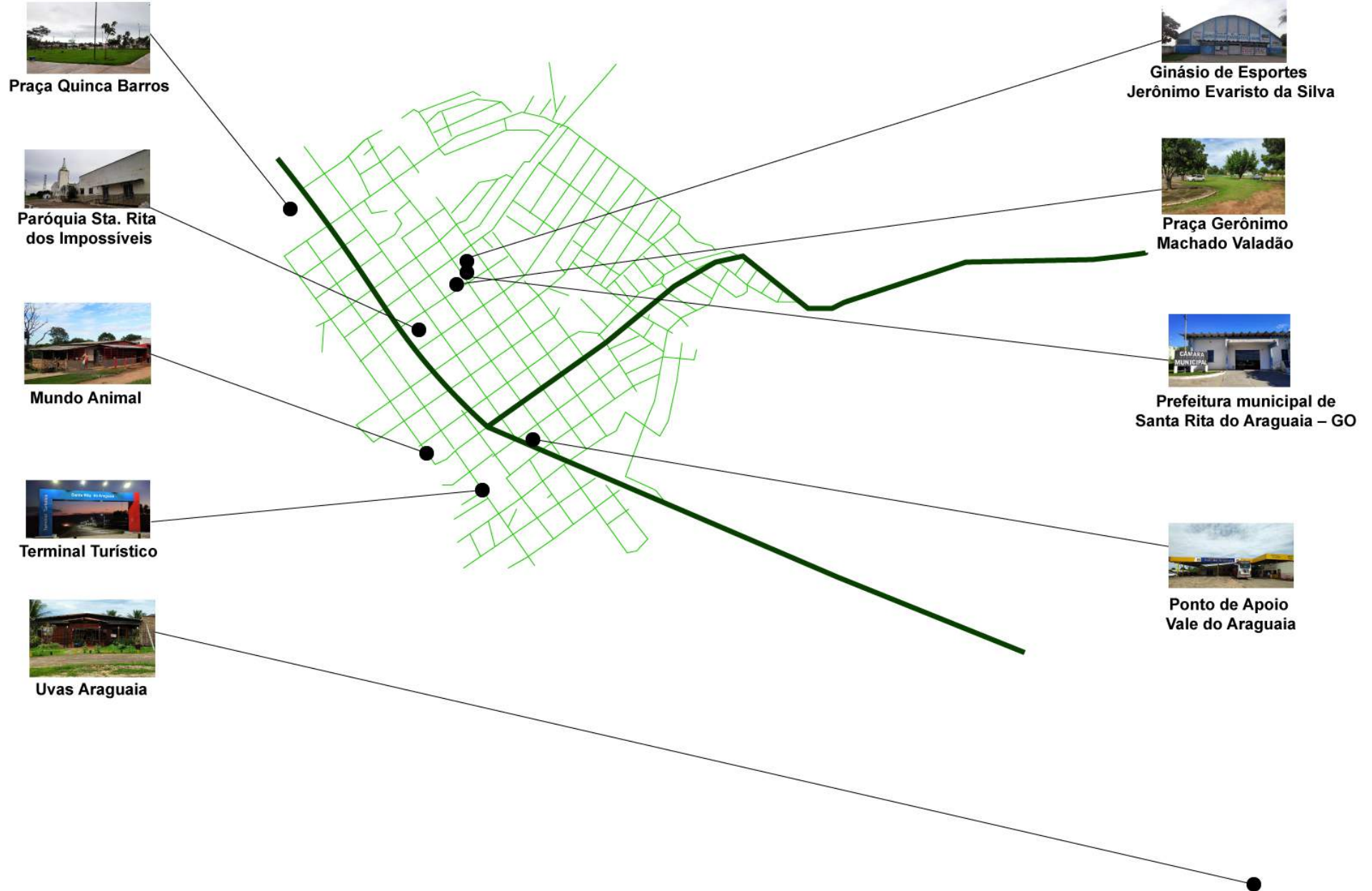
Fonte: Observatório do Turismo 2019.

Fonte: Reprodução da internet.



Fonte: Reprodução da internet.

Mapa Praça/ Serviços / Feira/ Transporte / Igreja/ Patrimônio



Atrativos Naturais

Cachoeira Babilônia

A cachoeira possui uma queda d'água de 15 metros, formando cataratas, o acesso a trilha é fácil, porém não há sinalização no percurso. O atrativo é ideal para contemplação, devido à periculosidade e pressão da queda d'água, não é permitido o banho. O atrativo está em processo de organização e estruturação.

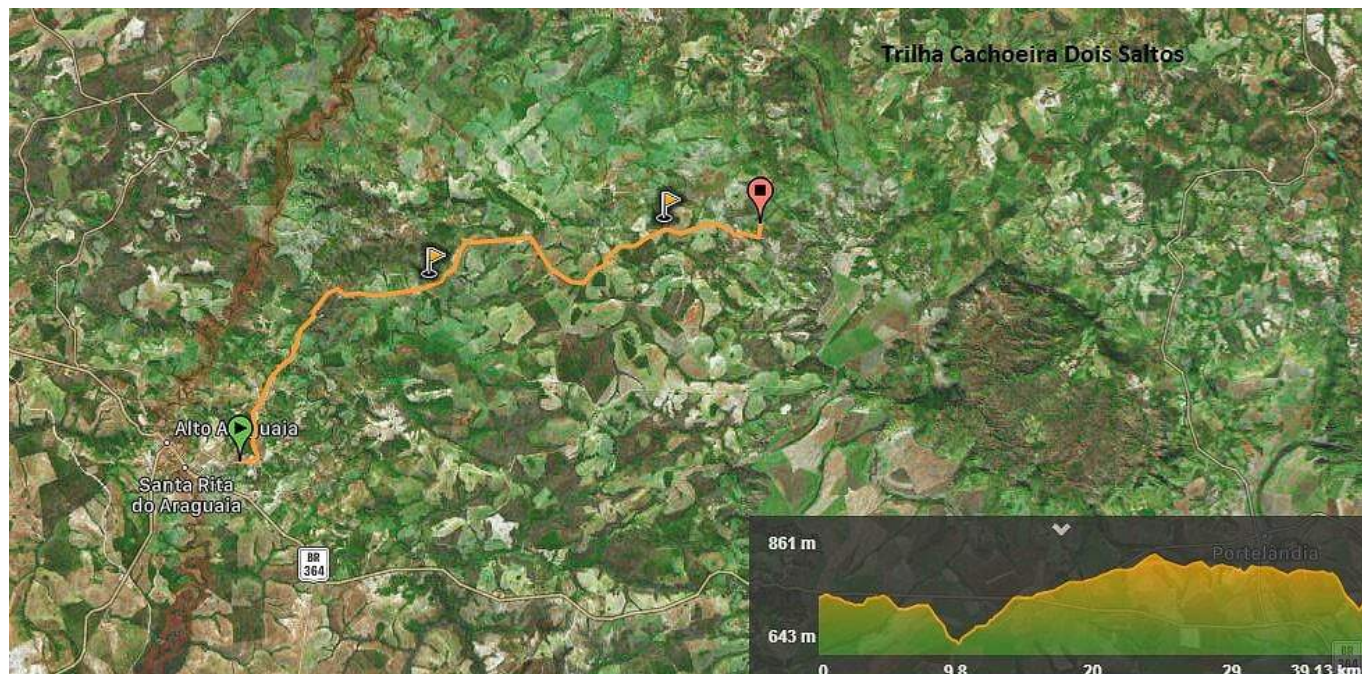
Endereço: Fazenda Babilônia, Zona Rural, Santa Rita do Araguaia – GO



Cachoeira 2 Saltos

O atrativo está localizado no Projeto de Assentamento Dois Saltos, a 40 Km da cidade e o acesso é classificado como difícil. A cachoeira possui duas quedas, a primeira com 80 metros de queda, com afloramento rochoso, aberto para visitação. Há possibilidade de banho. No local há uma pretensão de construção de uma PCH.

Localização: Projeto de Assentamento Dois Saltos, Zona Rural, Santa Rita do Araguaia - GO



Fonte: Wikiloc. Mountain Bike, 2019.



Fonte: Secretaria de Turismo de Santa Rita do Araguaia.



Fonte: Secretaria de Turismo de Santa Rita do Araguaia.

Cachoeira de Couto Magalhães

A Cachoeira de Couto Magalhães é uma das belezas naturais do rio Araguaia. Está localizada no perímetro rural da cidade de Santa Rita do Araguaia. Para chegar à cachoeira, partindo do centro da cidade, percorre-se um total de 23 quilômetros na BR-461. Para ser fotografada e filmada com bons ângulos exige extrema atenção, pois as margens da cachoeira são de terra, podem desmoronar, podendo causar acidentes fatais. Não há qualquer proteção de grades ou corrimãos próximo ao abismo onde está a cachoeira, por isso a atenção deve ser redobrada.

Fonte: secretaria de Turismo do Município de Santa Rita do Araguaia.




Fonte: secretaria de Turismo do Município de Santa Rita do Araguaia.



Cachoeira Bebedouro

Uma das maiores cachoeiras da região, com fácil acesso de carro e distância curta a pé, porém não possui proteção e sinalização, tornando o lugar um pouco perigoso.



Cachoeira Filinto Muller

A Cachoeira Filinto Muller, também conhecida como Cachoeira da Usina Sua altura é de 36 metros. Sua entrada pelo estado de Goiás fica em propriedade particular, cerca de 38km via GO-461, sem há possibilidade de visitação, o acesso via Mato Grosso e de propriedade da Usina sem acesso ao público em geral.



Rio Araguaia

O Rio Araguaia percorre o município, sendo encontrado acesso a ele pela Pousada Recanto as Águas, no Terminal Turístico, ou em estabelecimentos próximos às suas margens. No percurso do rio, é possível observar a mata ciliar, com presença de animais como: antas, capivaras, araras, onças, cobras e gado de algumas fazendas próximas. Ao longo do Rio pode-se encontrar a ponte antiga da Fazenda Salgueiro, a qual foi construída por pessoas escravizadas, há mais de 200 anos. Ela era utilizada para transporte de cargas e acesso à fazenda, que atualmente está desativada.

Fonte: Secretaria de Turismo de Santa Rita do Araguaia.



Fonte: Secretaria de Turismo de Santa Rita do Araguaia.



4. CONSIDERAÇÕES FINAIS

O turismo está, continuamente, se destacando como uma atividade significativa de desenvolvimento social e crescimento econômico, nos municípios goianos. A partir dessa realidade é que entendemos a importância da elaboração de um documento que contenha as principais informações turísticas dos municípios. Tendo em vista a necessidade de realização do Inventário dos atrativos turísticos, equipamentos, infraestrutura e serviços do município de Santa Rita do Araguaia - GO, esse documento teve como propósito aumentar a competitividade dos destinos e tornar seus atrativos conhecidos e reconhecidos.

O turismo vem sofrendo significativas mudanças, na forma como está sendo construído e, também, em como ocorre o seu consumo por parte dos turistas. O perfil do novo consumidor, que busca vivenciar as experiências, de forma autônoma ou tradicional, está muito ligado à necessidade de maior integração com a natureza.

A experiência cultural, aliada à hospitalidade, economia criativa, sustentabilidade e uso de tecnologias, tem imenso valor para esse “novo turista” denominado “híbrido”. Sua busca por novas vivências, envolvendo a organização e planejamento das empresas, que operam produtos com foco nos serviços de base local dos destinos turísticos visitados, faz com que as agências de viagens, operadoras, agências emissivas ou agências receptivas se empenhem na organização e execução dessas experiências.

A inventariação da oferta turística tem como propósito facilitar o mapeamento e a identificação de Santa Rita do Araguaia – GO, bem como a divulgação das suas potencialidades, ao mesmo tempo em que reforça a vocação do município, o qual possui – o famoso Queijo Cabacinha, a produção de vinhos nas Uvas Araguaia, o histórico Casarão da Fazenda Babilônia e o incrível Rio Araguaia percorrendo o município.

Santa Rita do Araguaia possui uma infraestrutura turística e básica em construção, contendo variedade de restaurantes e hotéis, além de equipamentos como com duplo uso como o Terminal Turístico Rodoviário que também atende a população local e turistas da . Um ponto forte é o Rio Araguaia que encanta turistas e comunidade local.

5. REFERÊNCIAS

ANJOS, Francisco Antônio dos. Processo de planejamento e gestão de territórios turísticos: uma proposta sistêmica. Tese (doutorado) - Universidade Federal de Santa Catarina, Centro Tecnológico. Programa de Pós-Graduação em Engenharia de Produção, 2004.

Casarões em Santa Rita do Araguaia resgatam a história da região. Disponível em: <<http://araguaianews.com.br/2018/04/02/casaro-es-em-santa-rita-do-araguaia/>> Acesso em: 19 de ago. de 2020.

Geografia de Santa Rita. Disponível em: <<http://www.guiatipoalfa.com.br/sra/editorial/9/1715/geografia-de-santa-rita-do-araguaia>>. Acesso em: 21 de ago. de 2020.

História do município. Disponível em: <<http://www.tipoalfa.com.br/sra/editorial/2/1691/santa-rita-do-araguaia-tudo-comecou-atraves-da-fazenda-araguaia>>. Acesso em: 20 de ago. de 2020.

IBGE - História do município. Disponível em<<https://cidades.ibge.gov.br/brasil/go/santa-rita-do-araguaia/historico>>. Acesso em 20 de ago. de 2020.

Panorama municipal - IBGE. Disponível em: <<https://cidades.ibge.gov.br/brasil/go/santa-rita-do-araguaia/panorama>>. Acesso em:25 de ago. de 2020.

Queijo Cabacinha do Araguaia tem diagnóstico de Indicação Geográfica pelo Sebrae. Disponível em: <<http://www.go.agenciasebrae.com.br/sites/asn/uf/GO/queijo-cabacinha-do-araguaia-tem-diagnostico-de-indicacao-geografica-pelo-sebrae,39cc5173229b2710VgnVCM1000004c00210aRCRD>>. Acesso em: jul. de 2020.

FICHA TÉCNICA

GOVERNO ESTADUAL

Ronaldo Ramos Caiado
Governador do Estado de Goiás

Lincoln Graziani Pereira da Rocha
Vice-Governador

Wilder Pedro de Moraes
Secretaria de Indústria, Comércio e Serviços

AGÊNCIA ESTADUAL DE TURISMO – GOIÁS TURISMO

Fabricio Borges Amaral
Presidente

Gustavo Coutinho Faria
Diretor de Fomento ao Turismo

Giovanna Adriana Tavares Gomes
Coordenadora do Observatório do Turismo do Estado de Goiás

Rafael de Araújo Rosa
Técnico Responsável em Estatística

EQUIPE DE APOIO TÉCNICO POR ÁREA

Carlos Henrique Pereira de Freitas (Economia)
Evelyn Cristina Ribeiro Bucar (Geografia)
Paulo Sérgio Cardoso Pereira (Apoio Administrativo)
Rosimeire Pereira da Costa (Estatística)
Solange Pereira Silva (Design Gráfico)
Waldedy Maria de Paula (Jornalismo)

FICHA TÉCNICA

PREFEITURA SANTA RITA DO ARAGUAIA - GO

Tânia Maria Toledo Salgueiro
Prefeita

Juliana Patrícia Neves Morales
Superintendência de Cultura e Turismo

Erasmão de Freitas
Empreendedor Local

CRÉDITOS

OBSERVATÓRIO DO TURISMO DO ESTADO DE GOIÁS – GOIÁS TURISMO

Giovanna Adriana Tavares Gomes

Coordenadora Geral do Projeto e Supervisora Técnica da pesquisa de campo do Inventário da Oferta Turística de Santa Rita do Araguaia - GO

Evelyn Cristina Ribeiro Bucar

Elaboração, Revisão e Formatação de Textos

Solange Pereira Silva

Projeto Gráfico e Design

Pesquisadores (as)

Giovanna Adriana Tavares Gomes

Evelyn Cristina Ribeiro Bucar

Rafael de Araújo Rosa

Goiás Turismo

Rua 30, esquina com a Rua 4
Centro de Convenções, 2º Andar
Goiânia Goiás, Brasil. CEP 74.015-010
www.observatoriodoturismo.tur.br
observatoriodoturismo.go@gmail.com

