

# INVENTÁRIO DA OFERTA TURÍSTICA

## MINEIROS



# INVENTÁRIO DA OFERTA TURÍSTICA

## MINEIROS - GOIÁS

### RELATÓRIO FINAL



**Junho / 2013**

**GOVERNO ESTADUAL**

**Marconi Ferreira Perillo Júnior**  
Governador do Estado de Goiás

**José Eliton de Figuerêdo Júnior**  
Vice-Governador do Estado de Goiás

**AGÊNCIA GOIANA DE TURISMO – GOIÁS TURISMO**

**Aparecido Sparapani**  
Presidente

**Jailson José do Nascimento**  
Chefe de Gabinete

**José Adriano Donzelli**  
Diretor de Gestão Planejamento e Finanças

**Sandra Mendez Soares**  
Diretora de Infraestrutura e Operações Turísticas

**Ricardo Silva**  
Diretor de Desenvolvimento Turístico

**DIRETORIA DE PESQUISAS TURÍSTICAS**

**Luiz Antônio Stival Milhomens**  
Diretor

**Marcos Martins Borges**  
Gerente de Pesquisas

**Equipe Técnica**  
Bruna de Toledo Salgueiro  
Luciane do Carmo Stival  
Lyvia Karla de Paiva Orcino  
Patrícia de Cácia Marques

**Estagiários**  
Lucas Fogaça de Lima  
Muryllo Tiraza  
Tátia Tainá Figueredo de Camargo

**Pesquisa, Sistematização e Relatório do Inventário**  
Luciana Furquim

**Projeto Gráfico e Diagramação Digital**  
Juliana Osório Cruvinel

## 1. APRESENTAÇÃO

### CONVÊNIO 002/2010, DPES / IPTUR e MUNICÍPIOS

Esta iniciativa refere-se ao cumprimento parcial da Meta 1, estabelecida no convênio 02/2010, celebrado entre a Associação Goiana dos Municípios, Agência Estadual de Turismo e 28 municípios goianos, que tem por objetivo o desenvolvimento de estudos e pesquisas nos municípios turísticos, coordenado pela Diretoria de Pesquisas Turísticas do Estado de Goiás – DPES / IPTUR. O quadro a seguir apresenta os 28 municípios conveniados:

Quadro 01: Municípios Conveniados DPES/IPTUR.

<b>Municípios Conveniados DPES/IPTUR</b>	
<b>Vale da Serra da Mesa</b>	<b>Agro-ecológica</b>
Niquelândia (Não conveniado)	Chapadão do Céu
Porangatu	Mineiros
<b>Reserva da Biosfera Goyaz</b>	Serranópolis
Alto Paraíso	<b>Araguaia</b>
Colinas do Sul	Britânia
Formosa	Nova Crixás
São Domingos	São Miguel do Araguaia
<b>Ouro</b>	Piranhas
Abadiânia	<b>Águas</b>
Corumbá de Goiás	Caldas Novas
Goiás	Inaciolândia
Jaraguá	Itumbiara
Pirenópolis	Lagoa Santa
<b>Negócios</b>	Rio Quente
Anápolis	São Simão
Goiânia	Três Ranchos
<b>Lagos e Cristais</b>	<b>Nascentes do Oeste</b>
Cristalina	Mossâmedes

Fonte: DEPS/IPTUR, 2011.

## **INVENTÁRIO DA OFERTA TURÍSTICA**

Este trabalho contempla a realização do inventário da oferta turística nos 28 municípios acima listados. Conforme definição do Ministério do Turismo (2011), inventariar significa levantar, identificar, registrar e divulgar os atrativos, serviços e equipamentos turísticos, as estruturas de apoio ao turismo, às instâncias de gestão e outros itens e condições gerais que viabilizam a atividade turística.

O intuito é que o inventário forneça a base de informações para que se planeje e gerencie adequadamente o processo de desenvolvimento, disponibilizando o conhecimento do que um município tem e que seja passível de utilização para fins turísticos, propiciando aos planejadores, gestores e visitantes informações confiáveis e atuais.

Apesar da realização do inventário turístico nos municípios conveniados ter priorizado a categoria de serviços e equipamentos turísticos, os seguintes componentes do sistema turístico foram levantados e sistematizados:

1. Meios de hospedagem;
2. Agências Turismo;
3. Guias de turismo e condutores de visitantes;
4. Bares e restaurantes;
5. Transportes (aéreo e rodoviário);
6. Parques temáticos;
7. Serviços culturais;
8. Atrativos turísticos.

Conforme descrito a seguir, além da realização do inventário, esta iniciativa contemplou também o treinamento da equipe técnica das secretarias municipais de turismo para manutenção, atualização e sistematização dos dados no Sistema de Informações Turísticas – SISTUR, verificação da consistência dos dados sistematizados, e, por fim, a validação dos dados pelo secretário de turismo do município inventariado.

## 2. SISTUR – SISTEMA DE INFORMAÇÕES TURÍSTICAS

O SISTUR é uma plataforma *online* que foi adquirida pela DPES/IPTUR, com a finalidade de facilitar a gestão das informações turísticas por meio de um banco de dados, bem como otimizar o processo de difusão das mesmas via *Internet*. O SISTUR foi desenvolvido com base em três componentes, conforme quadro a seguir:

Quadro 02: Estrutura SISTUR.

Atrativos Turísticos	Serviços e Equipamentos Turísticos	Serviços e Equip. de Apoio ao Turismo
<ul style="list-style-type: none"><li>- Atrativos Naturais</li><li>- Atrativos Culturais</li><li>- Atividades Econômicas</li><li>- Realizações Técnicas, Científicas e Artísticas</li><li>- Eventos Programados</li></ul>	<ul style="list-style-type: none"><li>- Hospedagem</li><li>- Alimentação</li><li>- Agenciamento</li><li>- Transporte</li><li>- Eventos</li><li>- Lazer e Entretenimento</li><li>- Guias e outros.</li></ul>	<ul style="list-style-type: none"><li>- Informações Básicas do Município</li><li>- Meios de Acesso ao Município</li><li>- Sistema de Comunicações</li><li>- Sistema de Segurança</li><li>- Sistema Médico-Hospitalar</li><li>- Sistema Educacional</li><li>- Outros Serviços e Equip. de Apoio</li></ul>

Fonte: DPES/IPTUR, 2012.

### 2.1 Acesso ao Sistema

O acesso ao sistema deve ser solicitado previamente à Diretoria de Pesquisas Turísticas, e uma vez autorizado, o usuário faz o acesso através do endereço eletrônico: [www.sistur.tur.br](http://www.sistur.tur.br) utilizando-se, *login* e senha fornecidos.

As figuras abaixo mostram a *interface* de acesso do SISTUR:

Figura 1: Interface do Sistema de Inventário Turístico – Tela de *login*.

A interface de login do SISTUR apresenta o seguinte layout:

- Logo: **SISTUR** sistema de informações turísticas
- Campos de entrada:
  - Município: GOIANIA (menu suspenso)
  - Operador: admin
  - Senha: [mascarada com pontos]
- Botões: Entrar, Sair
- Link: Deseja alterar a senha? Clique aqui
- Informação: versão 1.0

Fonte: Agência Goiana de Turismo, 2012.



Figura 2: Interface do Sistema de Inventário Turístico – Tela Inicial.



Fonte: Agência Goiana de Turismo, 2012.

## 2.2 Treinamento SISTUR

Em conjunto com o Inventário da Oferta Turística, é realizado o treinamento de pelo menos um colaborador, preferencialmente efetivo, nomeado pela Secretaria de Turismo do destino a ser contemplado com as ações da DPES/IPTUR. Este treinamento visa garantir que o colaborador treinado esteja apto a utilizar as diversas funções disponibilizadas pelo sistema, e principalmente manter as informações do destino devidamente organizadas e atualizadas.

## 3. METODOLOGIA

A metodologia utilizada na pesquisa seguiu as normas e orientações do processo de Inventariação da Oferta Turística da Agência Goiana de Turismo – Goiás Turismo, que consiste em levantar, identificar e registrar os atrativos, serviços e equipamentos turísticos e as demais estruturas que servem de apoio ao turista. Para alcançar os objetivos propostos pelo processo de inventariação, foram realizadas pesquisas exploratórias das fontes secundárias, posteriormente complementadas pela pesquisa de campo, que de fato fez um levantamento censitário dentro do escopo estabelecido pelo objeto de pesquisa.

### 3.1 Objeto de pesquisa

O objeto de pesquisa priorizou a categoria de serviços e equipamentos turísticos, composta pelos meios de hospedagem, alimentação, agenciamento, transportes, eventos, lazer e

entretenimento, guias e outros serviços turísticos. No entanto, as informações referentes às demais categorias, compostas pelos atrativos turísticos, serviços e equipamentos de apoio ao turismo, foram sistematizadas nos destinos que já possuem algum tipo de levantamento suficientemente organizado para ser cadastrado no SISTUR.

### **3.2 Instrumentos de coleta de dados**

Os instrumentos utilizados para coleta dos dados em campo foram os formulários de pesquisa padrão, adotados pela DPES/IPTUR, aplicados no processo de inventário turístico. No total são 19 modelos diferentes de formulários desenvolvidos especificamente para o levantamento dos diversos tipos de atrativos, serviços e equipamentos que compõem a oferta turística.

### **3.3 Pesquisas Secundárias**

A principal fonte de pesquisa secundária foi a internet, onde foram consultados os sites do governo federal, estadual e municipal, se destacando:

- INVTUR – Sistema de Inventariação da Oferta Turística do Ministério do Turismo;
- CADASTUR – Sistema de Cadastro de pessoas físicas e jurídicas que atuam no setor do turismo;
- SISTUR – Sistema de Informações Turísticas do Estado de Goiás;
- IBGE – Instituto Brasileiro de Geografia e Estatística;
- IMB – Instituto Mauro Borges de Estatísticas e Estudos Socioeconômicos;
- Sites de prefeituras.

Também foram realizadas pesquisas em revistas, folders, guias turísticos e em entidades de classe ligadas ao turismo. Os dados coletados através das pesquisas secundárias foram de extrema importância para a condução dos trabalhos em campo.

### **3.4 Sistematização e Validação dos Dados**

Os dados coletados foram lançados no SISTUR, e posteriormente encaminhados por meio de um relatório preliminar para que o secretário municipal de turismo fizesse a validação dos dados inventariados, atestando que eles refletem a realidade do município.



## 4. INVENTÁRIO DA OFERTA TURÍSTICA – MINEIROS, GOIÁS - 2013.

### 4.1 DADOS GERAIS DO MUNICÍPIO

Secretário de Turismo:	João Batista Nogueira
Acessos:	GO-060, BR – 060, GO – 164, BR-070
Distância de Goiânia:	420 km
Distância de Brasília:	500 km
Número de Habitantes:	55.036 (IBGE, 2012)

### Localização

O Município de Mineiros está localizado na região sudoeste do Estado de Goiás, é uma das cidades que compõe a Região Agroecológica.

Figura 03: Mapa Turístico Região Agroecológica.



Fonte: Agência Goiana de Turismo.

## 4.2 Cronograma de Execução

Os trabalhos na cidade de Mineiros foram realizados conforme cronograma a seguir:

Quadro 03: Cronograma de Trabalho – Mineiros.

<b>Inventário da Oferta Turística – Mineiros - 2013</b>		
<b>Mês</b>	<b>Período</b>	<b>Atividade</b>
Março	08 a 11	Pesquisa secundária.
Março	26 a 29	Pesquisa de Campo e validação das informações
Março	29	Treinamento do SISTUR.

## 5. RESULTADOS

Apresentação dos resultados referentes ao Inventário da Oferta Turística realizado na cidade de Mineiros 2013:

Quadro 04: Quadro Síntese do Inventário da Oferta Turística de Mineiros.

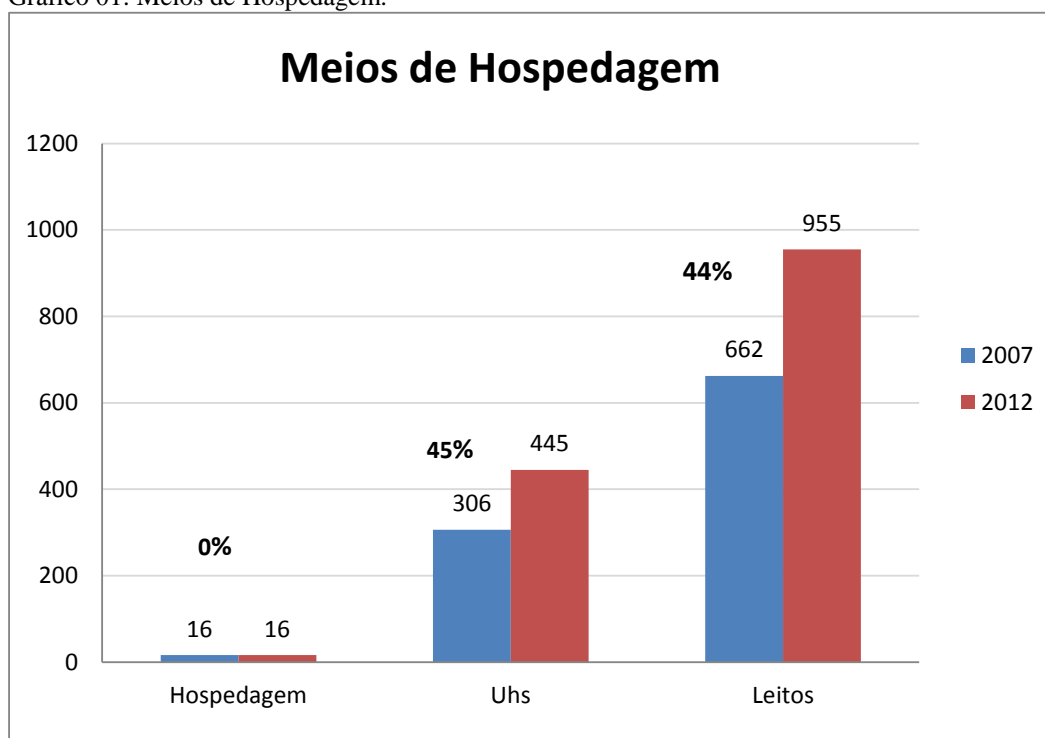
<b>INVENTÁRIO DA OFERTA TURÍSTICA MINEIROS – 2013</b>	
<b>CATEGORIAS</b>	<b>TOTAL</b>
Atrativos Naturais	19
Atrativos Culturais	06
Hospedagem	08
UHs (Unidades Habitacionais)	100
Leitos	299
Alimentação	30
Eventos	01
Agenciamento	00
Transporte	02
Lazer e Entretenimento	08
Eventos Programados	10
Guias/Outros	02
<b>TREINAMENTO SISTUR</b>	
<b>TÉCNICO(S) TREINADO(S)</b>	<b>CARGO</b>
Renato Gusmão; Cleuza Carrijo de Freitas; Marta Brandão;	Colaborador efetivo da Secretaria de Turismo; Colaboradora efetiva da Secretaria de Turismo; Colaboradora efetiva da Secretaria de Turismo;

Fonte: SISTUR, 2013.

## 5.1 Análise e Evolução dos Dados

O objeto de estudo da presente pesquisa foram os serviços de hospedagem, alimentação, agenciamento, transporte, lazer/entretenimento, eventos e guias. Os dados coletados na atual pesquisa permitem um parâmetro comparativo com os dados coletados em 2007. Segue gráficos com análise e evolução dos dados.

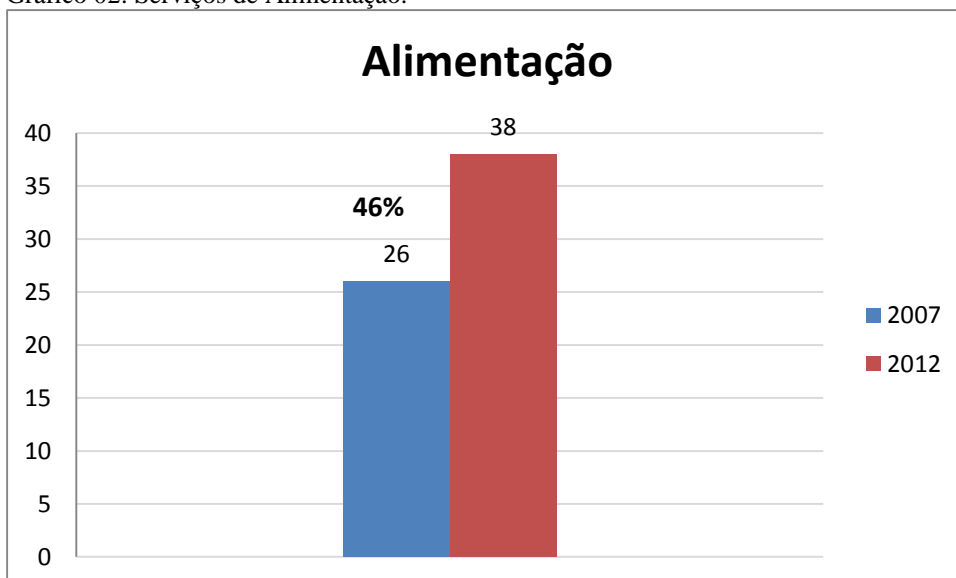
Gráfico 01: Meios de Hospedagem.



Fonte: SISTUR, 2012.

Mineiros apresentou um significativo crescimento nos serviços de meios de hospedagem ao longo destes cinco anos, conforme apresentação do gráfico acima. Hoje o município conta com 16 meios de hospedagem, totalizando, 955 leitos distribuídos em 306 UHs, o que representa crescimento de 44% e 45% respectivamente.

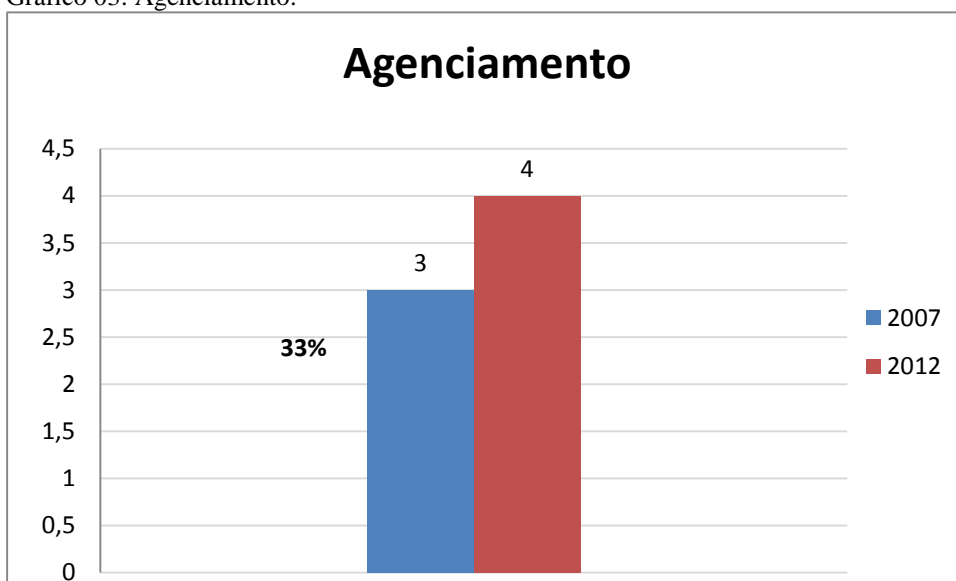
Gráfico 02: Serviços de Alimentação.



Fonte: SISTUR, 2012.

Na categoria alimentação, Mineiros registrou crescimento de 46%, Foram inventariados 38 estabelecimentos, são eles: restaurantes, panificadoras, lanchonetes, sorveterias.

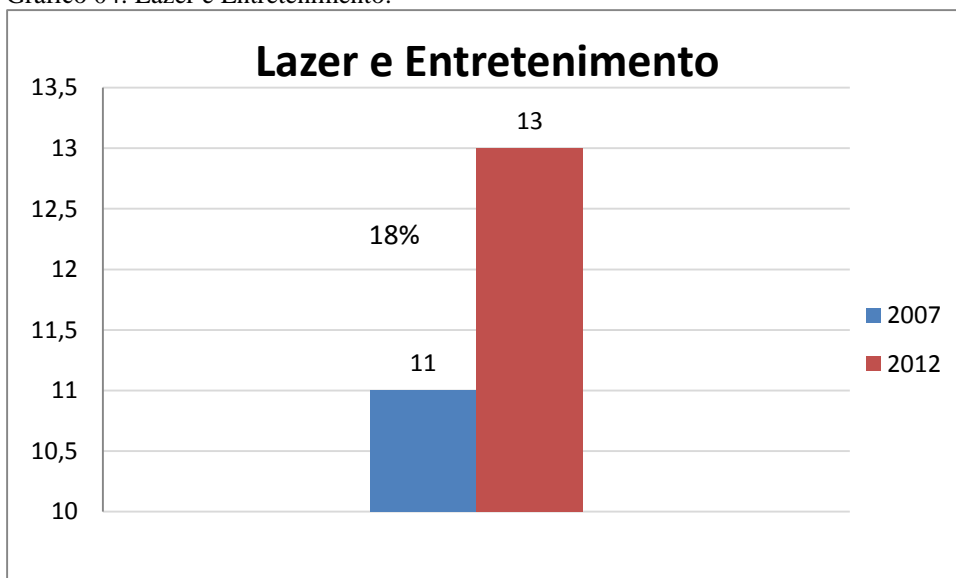
Gráfico 03: Agenciamento.



Fonte: SISTUR, 2012.

No serviço de agenciamento houve crescimento de 33%. Quatro (04) agências de viagens foram inventariadas no ano de 2012.

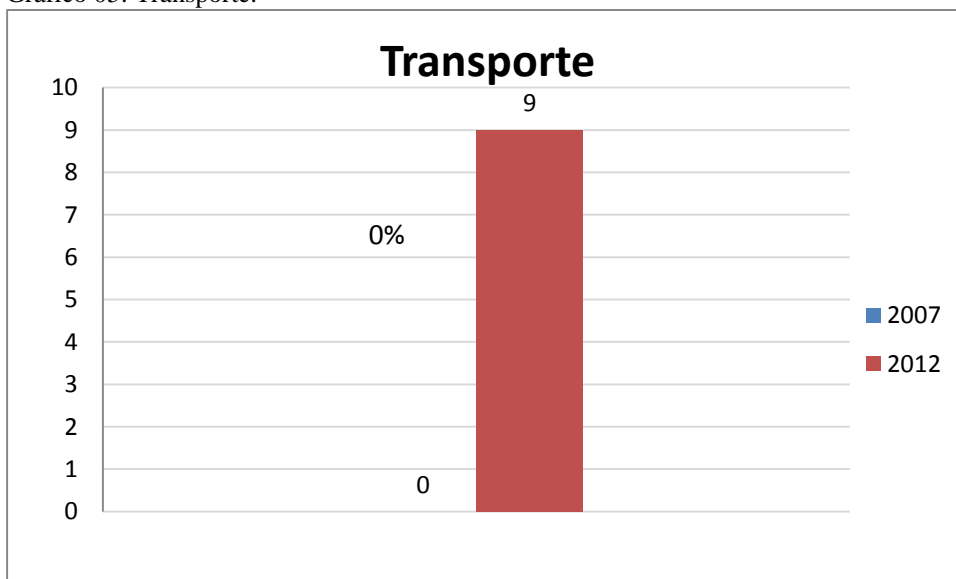
Gráfico 04: Lazer e Entretenimento.



Fonte: SISTUR, 2012.

O gráfico demonstra um crescimento de 18% na categoria lazer e entretenimento. Essa categoria é representada por empreendimentos de lazer, parques, jardins, estabelecimentos esportivos, casas de dança, entre outros.

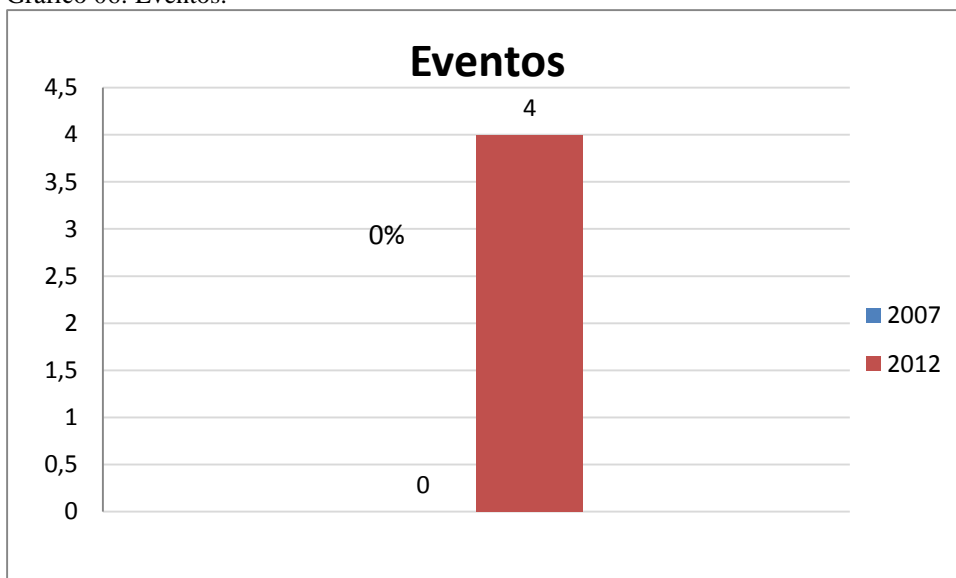
Gráfico 05: Transporte.



Fonte: SISTUR, 2012.

Foram inventariados no ano de 2012, nove (09) empreendimentos de transportes turísticos. No inventário de 2007 não foi apresentado essa categoria.

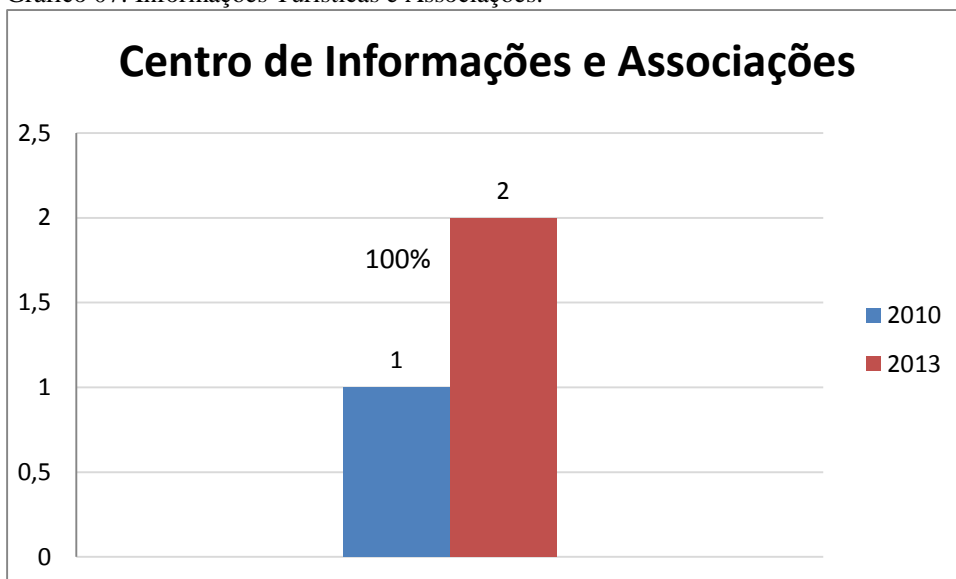
Gráfico 06: Eventos.



Fonte: SISTUR, 2012.

Em 2012 foram inventariados quatro (04) empreendimentos de eventos. Em 2007 essa categoria não foi inventariada impossibilitando parâmetros de dados.

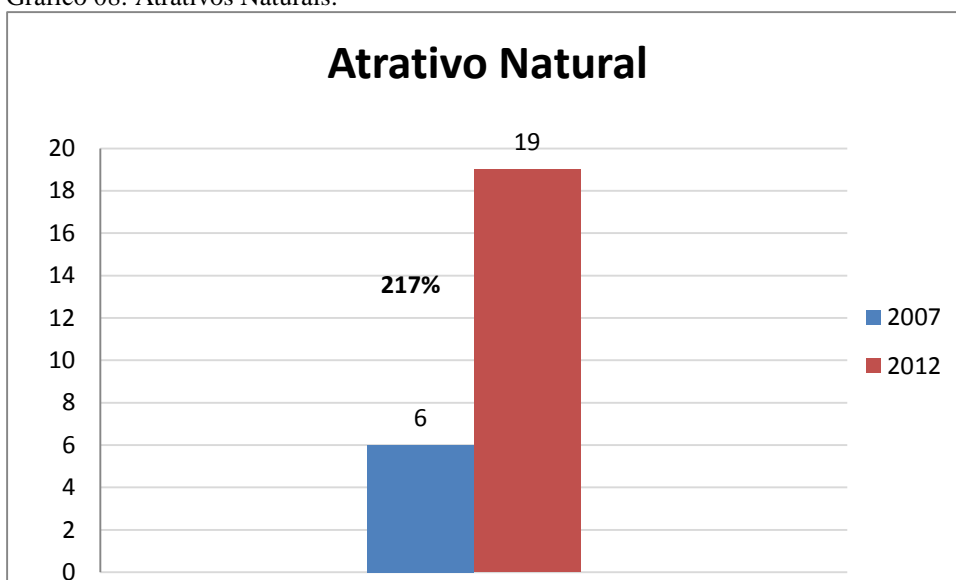
Gráfico 07: Informações Turísticas e Associações.



Fonte: SISTUR, 2012.

O município de Mineiros possui o CAT – Centro de Informações ao Turista e a Associação de Condutores de Mineiros.

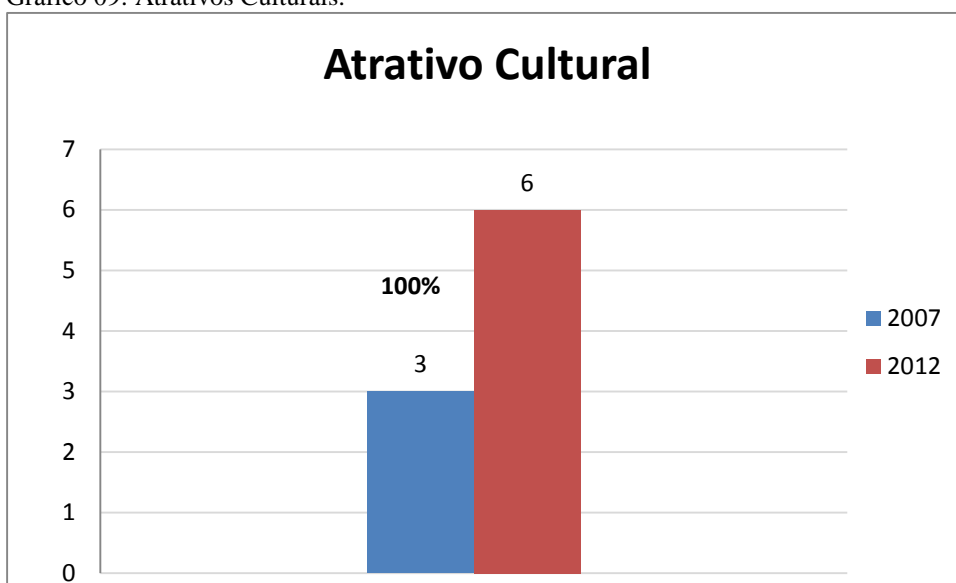
Gráfico 08: Atrativos Naturais.



Fonte: SISTUR, 2012.

Na categoria atrativos naturais, foram cadastrados 19 atrativos. Mineiros sedia o Parque Nacional das Emas que representa uma das mais importantes Unidades de Conservação do Cerrado devido à sua extensão e integridade de habitats, riqueza faunística e presença de espécies raras e ameaçadas de extinção, e foi recentemente incluído nas Ações prioritárias para Conservação da Biodiversidade do Cerrado e Pantanal (MMA, 1999) como área de importância biológica extremamente alta.

Gráfico 09: Atrativos Culturais.



Fonte: SISTUR, 2012.

Em atrativos culturais, Mineiros apresentou crescimento de 33%.



## **6. CONSIDERAÇÕES FINAIS**

Mineiros obteve crescimento em todas as categorias inventariadas. O potencial turístico do município está associado à natureza: ecoturismo e turismo de aventura.

## **AGRADACIMENTOS**

Sinceros agradecimentos à equipe da Secretaria de Cultura e Turismo, Marta Brandão Renato Gusmão e Cleuza Carrijo, pela atenção concedida e o apoio na realização dos trabalhos.

## REFERÊNCIAS

AGÊNCIA GOIANA DE TURISMO – GOIÁS TURISMO. **Plano Estadual de Turismo**. Goiânia, 2008.

DIRETORIA DE PESQUISAS TURÍSTICAS. **Sistema de Informações Turísticas do Estado de Goiás – SISTUR**. Goiânia, 2012.

INSTITUTO BRASILEIRO DE GEOGRAFIA E ESTATÍSTICA – IBGE. <<http://www.ibge.gov.br/cidadesat/topwindow.htm?1>> Acesso em 09 de Março de 2012.

MINISTÉRIO DO TURISMO. **Projeto Inventário da Oferta Turística**. Brasília, 2011.

\_\_\_\_\_. **Projeto Inventário da Oferta Turística**. Brasília, 2006.

PREFEITURA DE MINEIROS. **O Município**. Disponível em: <<http://www.mineiros.go.gov.br/mineiros>>. Acesso em 08 de Março de 2012.

SISTEMA DE CADASTRO DE PESSOAS FÍSICAS E JURÍDICAS QUE ATUAM NO SETOR DO TURISMO – CADASTUR. **Pesquisa de prestadores de serviços turísticos regularmente cadastrados**. Disponível em: <<http://cadastur.turismo.gov.br/cadastur/PesquisarEmpresas.mtur>>. Acesso em 08 de Março de 2012.

## **Apêndice**

### **RELAÇÃO DE SERVIÇOS E EQUIPAMENTOS TURÍSTICOS**

## SERVIÇOS DE MEIOS DE HOSPEDAGEM

Nome	Telefone	Endereço	Bairro
América Hotel	(64) 3661-5098	Rua 8, qsq. c/ Av. 09	St. Santa Isabel
Dallas Hotel	(64) 3661-1534	Quinta Avenida, nr. 223	Centro
Fancy Motel	(64) 3661-2865	Avenida Antônio Carlos Paniago	Suburbano
Goiás Hotel	(64) 3661-8803	Av. dos Coqueiros, Qd. 28, Lt. 02-A	Santa Izabel
Hotel Mendonça	(64) 3661-1552	Rua 9 n° 94	Centro
Hotel Nascentes do Araguaia	(64) 3661-5399	Rua 20 Qd. 10 Lt. 03	31 de Outubro
Hotel e Churrascaria Boi na Brasa	(64) 3661-1532	Rua Onze, n° 11	Centro
Inéia Palace Hotel	(64) 3661-9093	BR 364, Km 300	Zona Rural
Kayo's Hotel	(64) 3661-6644	Rua Elias Carrijo Machado, Qd. 04, Lt. 10-A	Cambaúva
Life Hotel	(64) 3661-3971	8ª avenida n° 52	Centro
Líder Hotel	(64) 3661-1149	Rua Elias Machado n° 18	Centro
Pensão Amorim	(64) 3661-1094	Rua 9 n° 114	Centro
Pensão do Cristóvão	(64) 3661-3725	Rua 9, Qd. 86, Lt. 30, n° 104	Centro
Pilões Palace Hotel	(64) 3661-1547	Praça Deputado José Alves de Assis s/n°	Centro
Pinheiros Hotel	(64) 3661-2627	Rua 8 n° 90	Centro
Volúpia Rodotel	(64) 3661-1540	Rodovia GO 341 s/n° KM 1,5, lt. 12	Sub Urbano

## SERVIÇOS DE ALIMENTAÇÃO

Nome	Telefone	Endereço	Bairro
Armazém Bar e Restaurante		4ª avenida s/n°	Centro
Bar e Restaurante Parque das Emas		Rodovia GO 341. L., 70, s/nr	Vila Jacuba
Bar e Restaurante Toca do Coelho		Av. Dezesete, Qd. 07, Lt. 0	St. Aeroporto
Brazolla's Lanches	(64) 3661-5370	Avenida Antônio Carlos Paniago, s/n°	Machado
Cantina Bia Freds		Sétima Avenida, nr. 33	Centro
Cardume Chopp e Etc.		Rua Quatorze, nr. 100	Centro
Casa Verde Restaurante & Cia	(64) 3661-4864	Quarta Avenida, esq. c/ rua 11, nr. 13	Centro
Churrascaria Centro-Oeste	(64) 3661-1192	Oitava Avenida, nr. 100	Centro
Comida Caseira		Rua Alicio José de Freitas, nr. 96-B	Centro
Dallas Restaurante	(64) 3661-1534	Quinta Avenida, n° 223	Mineirinho
Hotel e Churrascaria Boi na Brasa	(64) 3661-1532	Rua Onze, n° 11	Centro
Líder Restaurante	(64) 3661-1149	Rua Elias C. Machado, nr. 8	Machado
O Verdão II	(64) 3661-1635	Avenida José Joaquim de Resende esq. c/ rua 14	Costa Nery
Parreiras Bar	(64) 3661-4291	Av. 05, Qd. 146, Lt. 04	Costa Nery
Pastelaria Dom Felipe	(64) 3661-2139	Avenida José Joaquim de Resende	Centro
Pesque Pague Rio Verde		Fazenda Cedro,	Zona Rural
Pinguim Restaurante		Rua 12, Lt. 30	Centro
Pizzarella		Av. José Joaquim de Rezende, s/nr., Qd. 26, Lt. 0/05	St. José Ant. da Costa Nery
Pizzaria Bom Appetite	(64) 3661-2666	Rua 18 n° 26-A	
Pizzaria Dom Felipe	(64) 3661-2139	Avenida José Joaquim de Rezende, n° 87	Centro
Pizzaria Hulligel	(64) 3661-5530	Rua 14-A, esq. c/ Av. 05	Costa Nery
Pizzaria Medalha	(64) 3661-6162	6ª avenida esq. c/ 5ª avenida, Qd. 12, Lt. 16	Costa Nery

Renêe Restaurante e Rotisseria	(64) 3661-5291	Rua 14-A, n° 05, Qd. G, Lt.	Centro
Restaurante Biafreds Comida Caseira	(64) 3661-6317	4ª avenida, c/ 7ª avenida, n° 33	Centro
Restaurante Bom Tempero		Avenida Ino Rezende, Qd. 03, Lt. 4	St. Leontino
Restaurante Citro 5	(64) 3661-5555	Rua 20, esq. c/ rua 5, n° 69	Santa Izabel
Restaurante Fernandes	(64) 3661-2583	Rua 14, esq. c/ rua 15, n° 69	Centro
Restaurante Fogo de Chão	(64) 3661-8810	Avenida 13, c/ 8ª Avenida	Aeroporto
Restaurante Jatobá		Rodovia GO 341	Popular
Restaurante Lampião (Pilões)	(64) 3661-1547	Praça Deputado José Alves de Assis, s/n°	Centro
Restaurante Mineiro		Rua 7, s/ nr., Qd. T, Lt. 05	Popular
Restaurante Nutrição e Sabor	(64) 3661-1534	Oitava Avenida, nr. 28	Mineirinho
Restaurante da Benilde	(64) 3661-4937	Avenida Araguaia Qd. 15 Lt. 14	
Restaurante do Sansão	(64) 3661-6619	Avenida 13, Qd. 17, Lt. 09	Aeroporto
Restaurante e Bar Peixinho	(64) 3661-5420	Rua NV 06-A, Qd. 05, Lt. 04	Nova República
Restaurante e Lanchonete Bom Sabor		Av. dos Pampas, Qd. 5, Lt. 2	St. Ioris
Tele Pizza Antonielle	(64) 3661-3802	Avenida 07, Qd. 152, Lt. 04	St. José Ant. da Costa Nery
Tulipa's Bar		Avenida José Joaquim de Resende, esq. c/ Av. 05	Costa Nery

## EVENTOS PROGRAMADOS

Atrativo	Local
Feira Cultural	Roteiro Itinerante
Pedal do Cerrado	Parque Nacional das Emas
Semana Nacional dos Museus	Shopping Ipê

## LAZER E ENTRETENIMENTO

Nome	Endereço	Bairro
Associação Atlético Banco do Brasil	6ª avenida s/n°	Aeroporto
Bauhaus Lounge e Bar	Av. Jose Joaquim de Rezende Esquina Com Avenida 5, SN Quadra 148 Lote 4	Costa Nery
Clube Esportivo e Hípica de Mineiros	Chácara Barreiro s/ n°	Zona Rural
Clube dos Santos		
Estádio Odilon Flores	Rua 10 c/ 8	Centro
Ginásio Esportivo	8ª avenida s/n°	Centro
Kartódromo Eustáquio de Toledo	Chácara Hípica	Zona Rural
Parque de Exposição Agropecuária de Mineiros		Mineros
Plato Disco	Av. Antônio Carlos Paniago, S/N - Quadra 10 Lote 23	Jardim América
Praça Coronel Carrijo	Praça Cel. Carrijo s/n°	Centro
Praça Coronel Mundinho	Praça Cel. Mundinho s/n°	Mundinho
Praça Deputado José Alves de Assis	Praça Dep. José Alves de Assis	Centro
Praça de Eventos da Avenida Jardim	Avenida José Joaquim de Resende	Costa Nery

## EVENTOS

Nome	Endereço	Bairro
Auditório Frank Green	Oitava Avenida	Centro
Espaço Cyelo Festas e Eventos	Av. Antônio Carlos Paniago, Qd. 60 Lt. 01	Setor Pecuária
Espaço Mídia e Negócios	Rua 14, n° 88	Centro
Quintal Eventos	Av. Caiapós, Sn Quadra7 Lote 3-g	Aeroporto

## SERVIÇOS DE TRANSPORTES

Nome	Telefone	Endereço	Bairro
Alfa Táxis-Moto	(64) 3661-3400	Rua 08 n° 129	Vila Machado
Blue Marlin Turismo	(62) 3661-3659	Oitava Av. Qd.01 Lt. 01 Sala B	Mineiros
Evelyn Tur	(64) 9625-3627	Avenida Caiapó s/n Qd. 02 Lt. 01-7	Setor Ioris
Guia Tur	(62) 9236-4723	Rua 15 n° 144 A Qd.09 Lt.0	Centro
JIM Turismo	(64) 3661-8007	Avenida 07 Qd. 16 Lt 06	Bairro Mundinho
Karina Tur	(64) 3661-4418	Avenida 5 Qd. 15 Lt. 06	Bairro Mundinho
Real Locadora de Veículos	(64) 3661-3176	Av. Ino Rezende s/n Qd. 18 L.06	Vila Santa Isabel
São Luiz Transportes de Passageiros	(64) 3661-1099	Rua 31 s/n Sala A	São João
Viação Mineiros	(64) 3661-3559	Av. Antônio Carlos Paniago, Terminal Rodoviário s/n	São João

## ATRATIVOS NATURAIS

Atrativo	Localização
Cachoeira Dois Saltos	Salto
Cachoeira da Pinguela	Mineiros
Cachoeira do Ribeirão Alegre	
Cachoeira do Sucuri	Saída para o Cedro Quilombola
Casa de Pedra da Boa Vista	Boa Vista
Casa de Pedra do Zé -Sem- Chapéu	Pinga Fogo
Chapada da Lua	Região do Pinga Fogo
Nascente do Rio Araguaia	Nascentes do Rio Araguaia
Parque Nacional das Emas	
Pedra Aparada	Mineiros
Piscinas Naturais	Região do Pinga Fogo
Poço Bonito	Região do Pinga Fogo
Região do Pinga Fogo	
Rio Diamantino	Mineiros
Rio Formiguinha	Mineiros
Rio Formoso	Parque nacional das Emas
Rio Matrichã	Mineiros
Rochedinho	Rio Verde
Serra das Araras	Região do Pinga Fogo

## ATRATIVO CULTURAL

<b>Atrativo</b>	<b>Local</b>
Quilombola do Buracão	Zona Rural
Quilombola do Cedro	Zona Rural
Casa do Artesão	CAT, Avenida Alessandro Marques Machió, n° 169, Centro
Centro Cultural Santo Agostinho	Avenida Alessandro Marques Marchió, s/n
Casa de Cultura Senhora Santana - "Casa da Chiquinha"	
CTG - Centro de Tradições Gaúchas	Bairro Pecuária