

INVENTÁRIO DA OFERTA TURÍSTICA

ITUMBIARA

2013



GOVERNO DE
GOIÁS
Fazendo o melhor pra você.

INVENTÁRIO DA OFERTA TURÍSTICA ITUMBIARA - GOIÁS

RELATÓRIO FINAL



Maio / 2013

GOVERNO ESTADUAL

Marconi Ferreira Perillo Júnior
Governador do Estado de Goiás

José Eliton de Figuerêdo Júnior
Vice-Governador do Estado de Goiás

AGÊNCIA GOIANA DE TURISMO – GOIÁS TURISMO

Aparecido Sparapani
Presidente

Jailson José do Nascimento
Chefe de Gabinete

José Adriano Donzelli
Diretor de Gestão Planejamento e Finanças

Sandra Mendez Soares
Diretora de Infraestrutura e Operações Turísticas

Ricardo Silva
Diretor de Desenvolvimento Turístico

DIRETORIA DE PESQUISAS TURÍSTICAS

Flávia de Brito Rabelo
Diretora

Marcos Martins Borges
Gerente de Pesquisas

Equipe Técnica
Bruna de Toledo Salgueiro
Luciane do Carmo Stival
Lyvia Karla de Paiva Orcino
Patrícia de Cácia Marques

Estagiários
Lucas Fogaça de Lima
Muryllo Tiraza
Tátia Tainá Figueredo de Camargo

Pesquisa, Sistematização e Relatório do Inventário
Luciana Furquim

Projeto Gráfico e Diagramação Digital
Juliana Osório Cruvinel

1. APRESENTAÇÃO

CONVÊNIO 002/2010, DPES / IPTUR e MUNICÍPIOS

Esta iniciativa refere-se ao cumprimento parcial da Meta 1, estabelecida no convênio 02/2010, celebrado entre a Associação Goiana dos Municípios, Agência Estadual de Turismo e 28 municípios goianos, que tem por objetivo o desenvolvimento de estudos e pesquisas nos municípios turísticos, coordenado pela Diretoria de Pesquisas Turísticas do Estado de Goiás – DPES / IPTUR. O quadro a seguir apresenta os 28 municípios conveniados:

Municípios Conveniados DPES/IPTUR	
Vale da Serra da Mesa	Agro-ecológica
Niquelândia (Não conveniado)	Chapadão do Céu
Porangatu	Mineiros
Reserva da Biosfera Goyaz	Serranópolis
Alto Paraíso	Araguaia
Colinas do Sul	Britânia
Formosa	Nova Crixás
São Domingos	São Miguel do Araguaia
Ouro	Piranhas
Abadiânia	Águas
Corumbá de Goiás	Caldas Novas
Goiás	Inaciolândia
Jaraguá	Itumbiara
Pirenópolis	Lagoa Santa
Negócios	Rio Quente
Anápolis	São Simão
Goiânia	Três Ranchos
Lagos e Cristais	Nascentes do Oeste
Cristalina	Mossâmedes

Quadro 01: Municípios Conveniados DPES/IPTUR.

Fonte: DEPS/IPTUR, 2011.

INVENTÁRIO DA OFERTA TURÍSTICA

Este trabalho contempla a realização do inventário da oferta turística nos 28 municípios acima listados. Conforme definição do Ministério do Turismo (2011), inventariar significa levantar, identificar, registrar e divulgar os atrativos, serviços e equipamentos turísticos, as estruturas de apoio ao turismo, às instâncias de gestão e outros itens e condições gerais que viabilizam a atividade turística.

O intuito é que o inventário forneça a base de informações para que se planeje e gerencie adequadamente o processo de desenvolvimento, disponibilizando o conhecimento do que um município tem e que seja passível de utilização para fins turísticos, propiciando aos planejadores, gestores e visitantes informações confiáveis e atuais.

Apesar da realização do inventário turístico nos municípios conveniados ter priorizado a categoria de serviços e equipamentos turísticos, os seguintes componentes do sistema turístico foram levantados e sistematizados:

1. Meios de hospedagem;
2. Agências Turismo;
3. Guias de turismo e condutores de visitantes;
4. Bares e restaurantes;
5. Transportes (aéreo e rodoviário);
6. Parques temáticos;
7. Serviços culturais;
8. Atrativos turísticos.

Conforme descrito a seguir, além da realização do inventário, esta iniciativa contemplou também o treinamento da equipe técnica das secretarias municipais de turismo para manutenção, atualização e sistematização dos dados no Sistema de Informações Turísticas – SISTUR, verificação da consistência dos dados sistematizados, e, por fim, a validação dos dados pelo secretário de turismo do município inventariado.

2. SISTUR – SISTEMA DE INFORMAÇÕES TURÍSTICAS

O SISTUR é uma plataforma *online* que foi adquirida pela DPES/IPTUR, com a finalidade de facilitar a gestão das informações turísticas por meio de um banco de dados, bem como otimizar o processo de difusão das mesmas via *Internet*. O SISTUR foi desenvolvido com base em três componentes, conforme quadro a seguir:

Atrativos Turísticos	Serviços e Equipamentos Turísticos	Serviços e Equip. de Apoio ao Turismo
<ul style="list-style-type: none">- Atrativos Naturais- Atrativos Culturais- Atividades Econômicas- Realizações Técnicas, Científicas e Artísticas- Eventos Programados	<ul style="list-style-type: none">- Hospedagem- Alimentação- Agenciamento- Transporte- Eventos- Lazer e Entretenimento- Guias e outros.	<ul style="list-style-type: none">- Informações Básicas do Município- Meios de Acesso ao Município- Sistema de Comunicações- Sistema de Segurança- Sistema Médico-Hospitalar- Sistema Educacional- Outros Serviços e Equip. de Apoio

Quadro 02: Estrutura SISTUR.

Fonte: DPES/IPTUR, 2012.

2.1 Acesso ao Sistema

O acesso ao sistema deve ser solicitado previamente à Diretoria de Pesquisas Turísticas, e uma vez autorizado, o usuário faz o acesso através do endereço eletrônico: www.sistur.tur.br utilizando-se, *login* e senha fornecidos.

As figuras abaixo mostram a *interface* de acesso do SISTUR:

Escolha um município →

Digite o login do operador →

Digite sua senha →

Clique no botão Entrar →

SISTUR sistema de informações turísticas

Município: GOIANIA

Operador: admin

Senha:

versão 1.0. Entrar Sair

Deseja alterar a senha? Clique aqui

Figura 1: Interface do Sistema de Inventário Turístico – Tela de *login*.

Fonte: Agência Goiana de Turismo, 2012.



Figura 2: Interface do Sistema de Inventário Turístico – Tela Inicial.
 Fonte: Agência Goiana de Turismo, 2012.

2.2 Treinamento SISTUR

Em conjunto com o Inventário da Oferta Turística, é realizado o treinamento de pelo menos um colaborador, preferencialmente efetivo, nomeado pela Secretaria de Turismo do destino a ser contemplado com as ações da DPES/IPTUR. Este treinamento visa garantir que o colaborador treinado esteja apto a utilizar as diversas funções disponibilizadas pelo sistema, e principalmente manter as informações do destino devidamente organizadas e atualizadas.

3. METODOLOGIA

A metodologia utilizada na pesquisa seguiu as normas e orientações do processo de Inventariação da Oferta Turística da Agência Goiana de Turismo – Goiás Turismo, que consiste em levantar, identificar e registrar os atrativos, serviços e equipamentos turísticos e as demais estruturas que servem de apoio ao turista. Para alcançar os objetivos propostos pelo processo de inventariação, foram realizadas pesquisas exploratórias das fontes secundárias, posteriormente complementadas pela pesquisa de campo, que de fato fez um levantamento censitário dentro do escopo estabelecido pelo objeto de pesquisa.

3.1 Objeto de pesquisa

O objeto de pesquisa priorizou a categoria de serviços e equipamentos turísticos, composta pelos meios de hospedagem, alimentação, agenciamento, transportes, eventos, lazer e

entretenimento, guias e outros serviços turísticos. No entanto, as informações referentes às demais categorias, compostas pelos atrativos turísticos, serviços e equipamentos de apoio ao turismo, foram sistematizadas nos destinos que já possuem algum tipo de levantamento suficientemente organizado para ser cadastrado no SISTUR.

3.2 Instrumentos de coleta de dados

Os instrumentos utilizados para coleta dos dados em campo foram os formulários de pesquisa padrão, adotados pela DPES/IPTUR, aplicados no processo de inventário turístico. No total são 19 modelos diferentes de formulários desenvolvidos especificamente para o levantamento dos diversos tipos de atrativos, serviços e equipamentos que compõem a oferta turística.

3.3 Pesquisas Secundárias

A principal fonte de pesquisa secundária foi a internet, onde foram consultados os sites do governo federal, estadual e municipal, se destacando:

- INVTUR – Sistema de Inventariação da Oferta Turística do Ministério do Turismo;
- CADASTUR – Sistema de Cadastro de pessoas físicas e jurídicas que atuam no setor do turismo;
- SISTUR – Sistema de Informações Turísticas do Estado de Goiás;
- IBGE – Instituto Brasileiro de Geografia e Estatística;
- IMB – Instituto Mauro Borges de Estatísticas e Estudos Socioeconômicos;
- Sites de prefeituras.

Também foram realizadas pesquisas em revistas, folders, guias turísticos e em entidades de classe ligadas ao turismo. Os dados coletados através das pesquisas secundárias foram de extrema importância para a condução dos trabalhos em campo.

3.4 Sistematização e Validação dos Dados

Os dados coletados foram lançados no SISTUR, e posteriormente encaminhados por meio de um relatório preliminar para que o secretário municipal de turismo fizesse a validação dos dados inventariados, atestando que eles refletem a realidade do município.

4. INVENTÁRIO DA OFERTA TURÍSTICA – ITUMBIARA, GOIÁS - 2012.

4.1 DADOS GERAIS DO MUNICÍPIO

Secretário de Turismo:	Danilo Borges
Acessos:	BR 153, GO 060, GO 164
Distância de Goiânia:	205 km
Distância de Brasília:	403 km
Número de Habitantes:	92.883 (IBGE, 2010)

Localização

O Município de Itumbiara está localizado na região sul do Estado de Goiás, é uma das cidades que compõe a Região das Águas.



Figura 03: Mapa Turístico Região das Águas.

Fonte: Agência Goiana de Turismo.

4.2 Cronograma de Execução

Os trabalhos na cidade de Itumbiara foram realizados conforme cronograma a seguir:

Inventário da Oferta Turística – Itumbiara - 2012		
Mês	Período	Atividade
Março	12 a 14	Pesquisa secundária.
Março	14,15 e 16	Pesquisa de Campo e validação das informações.
Agosto	13 a 17	Pesquisa de Campo e validação das informações.

Quadro 03: Cronograma de Trabalho – Itumbiara.

5. RESULTADOS

Apresentação dos resultados referentes ao Inventário da Oferta Turística realizado na cidade de Itumbiara, ano de 2012:

INVENTÁRIO DA OFERTA TURÍSTICA ITUMBIARA – 2012	
CATEGORIAS	TOTAL
Atrativos Naturais	03
Atrativos Culturais	05
Hospedagem	28
Uhs (Unidades Habitacionais)	792
Leitos	1.431
Alimentação	50
Agenciamento	05
Transporte	07
Lazer e Entretenimento	14
Eventos Programados	21
Guias/Outros	01
TREINAMENTO SISTUR	
TÉCNICO(S) TREINADO(S)	CARGO
Marilene Mescua	Colaboradora da Secretaria de Turismo

Quadro 04: Quadro Síntese do Inventário da Oferta Turística de Itumbiara.
Fonte: SISTUR, 2012.

5.1 Análise e Evolução dos Dados

O objeto de estudo da presente pesquisa foi serviços e equipamentos turísticos: serviços de hospedagem, alimentação, agenciamento, transporte, lazer/entretenimento, eventos e guias.

Os dados coletados na atual pesquisa permitem um parâmetro comparativo com os dados coletados em 2006.

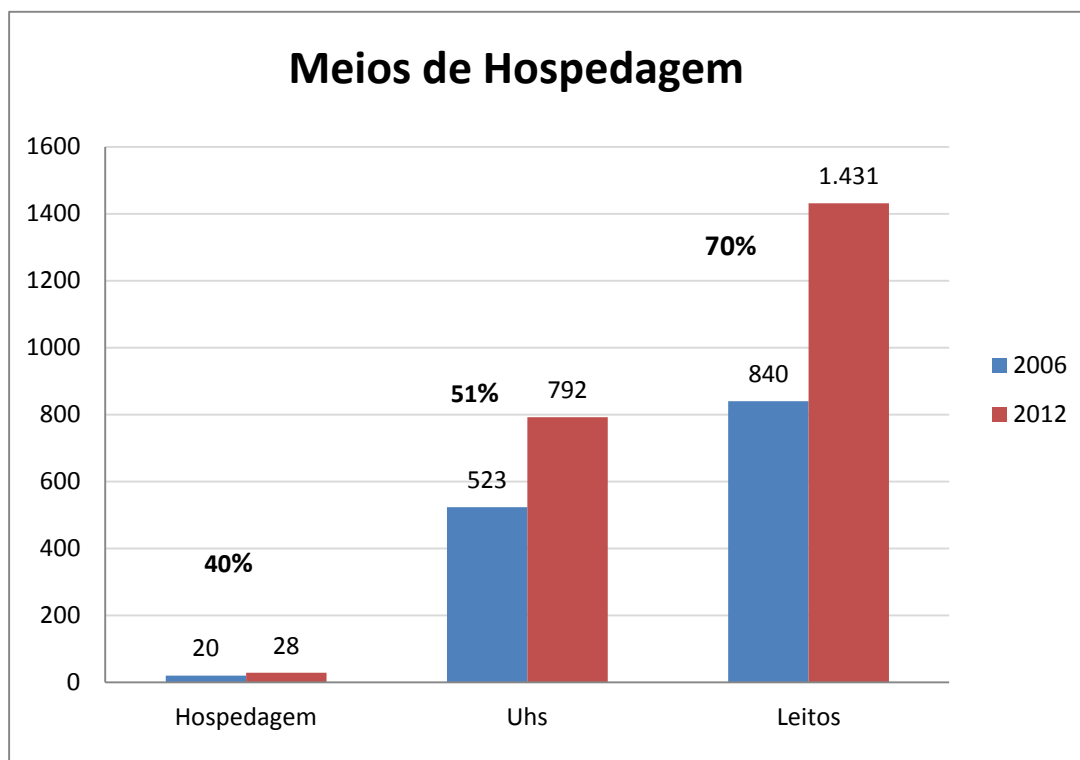


Gráfico 01: Evolução dos Meios de Hospedagem.
Fonte: SISTUR, 2012.

No período entre 2006 a 2012 houve um crescimento de 40% no número de meios de hospedagem, de 51% no número de Uhs e 70% de crescimento no número de leitos. Sendo que 06 empreendimentos cadastrados são classificados como hospedagem sem exigências de registros, os motéis.

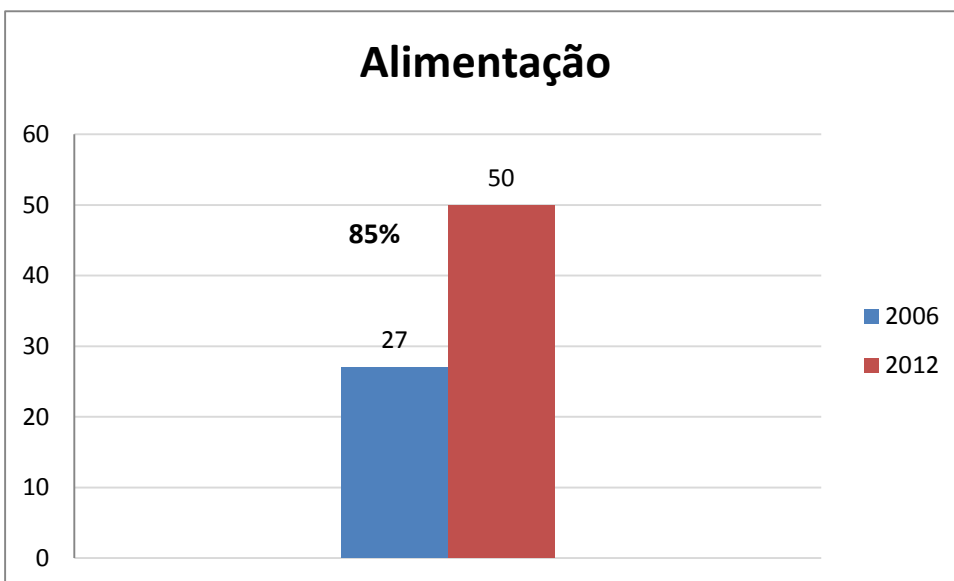


Gráfico 02: Evolução dos Serviços de Alimentação.
Fonte: SISTUR, 2012.

No serviço de alimentação Itumbiara apresentou crescimento de 85% entre os anos inventariados de 2006 a 2012. Foram 50 estabelecimentos cadastrados no SISTUR, entre eles: bares, lanchonetes, restaurantes, sorveterias.

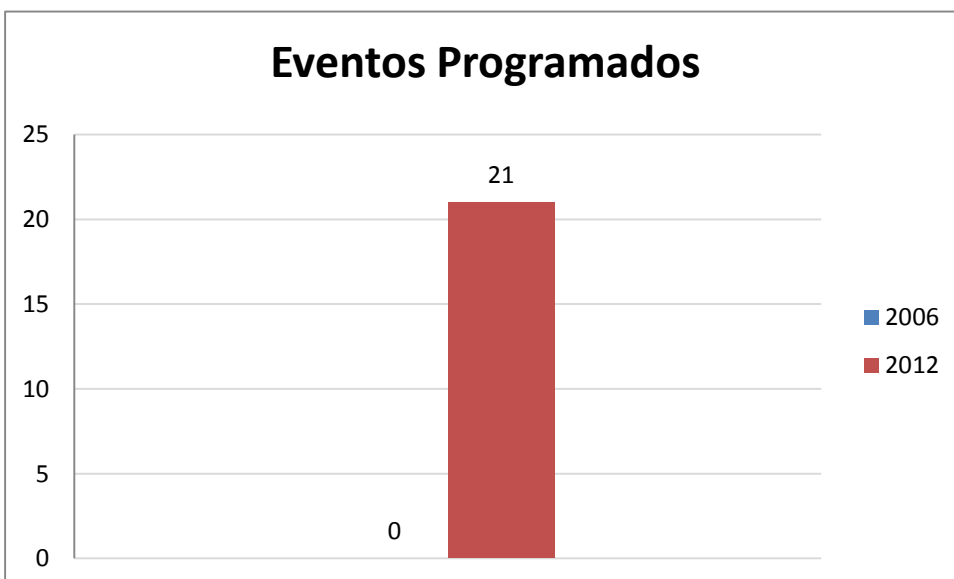


Gráfico 03: Evolução de Eventos Programados.
Fonte: SISTUR, 2012.

Não há registro de Eventos Programados no SISTUR nos anos anteriores. Em 2012 Itumbiara apresenta 21 Eventos Programados de grande relevância.

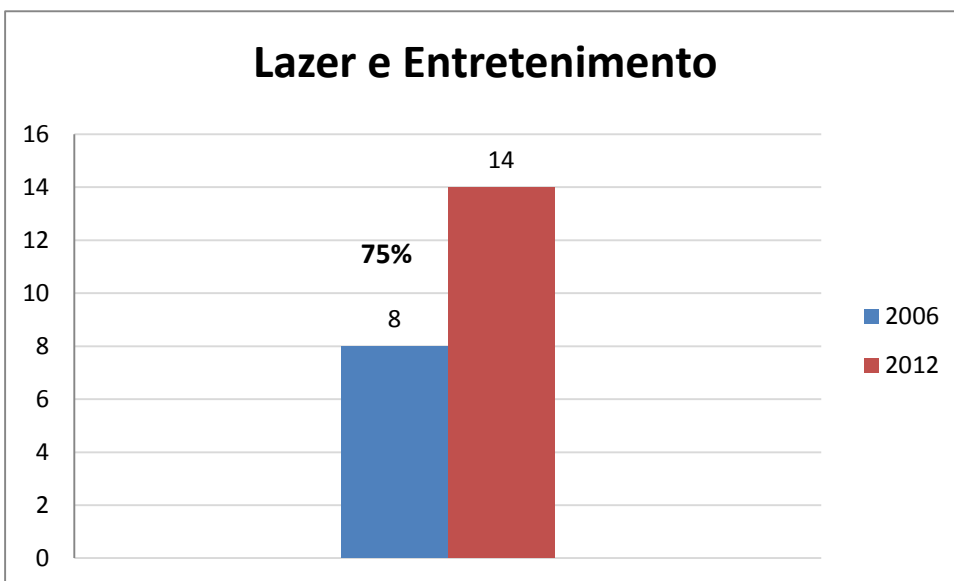


Gráfico 04: Evolução de Lazer e Entretenimento.
 Fonte: SISTUR, 2012.

Na categoria Lazer e Entretenimento houve crescimento de 75% entre os anos inventariados. São equipamentos esportivos, empreendimento de lazer.

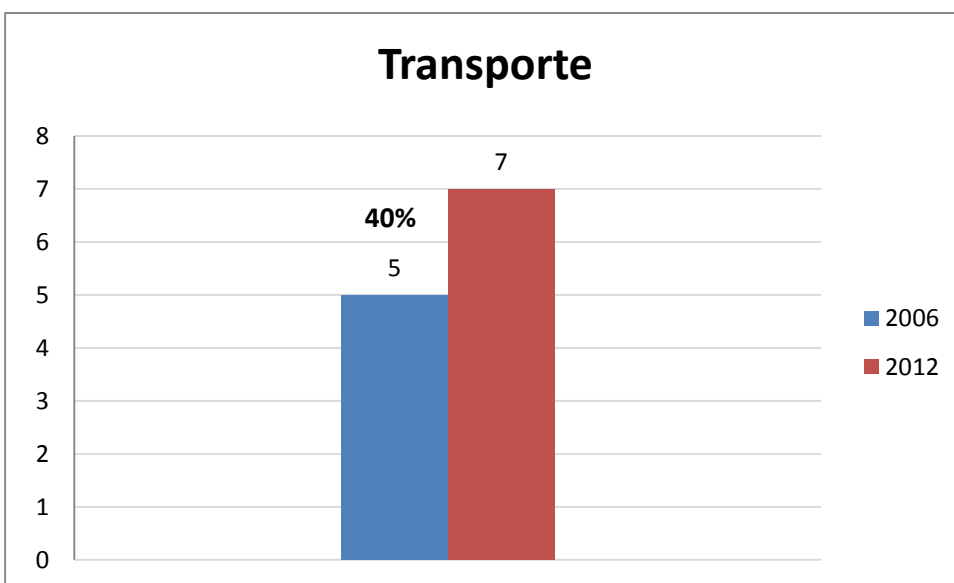


Gráfico 05: Transportes.
 Fonte: SISTUR, 2012.

Na categoria Transportes Turístico houve crescimento de 40%.

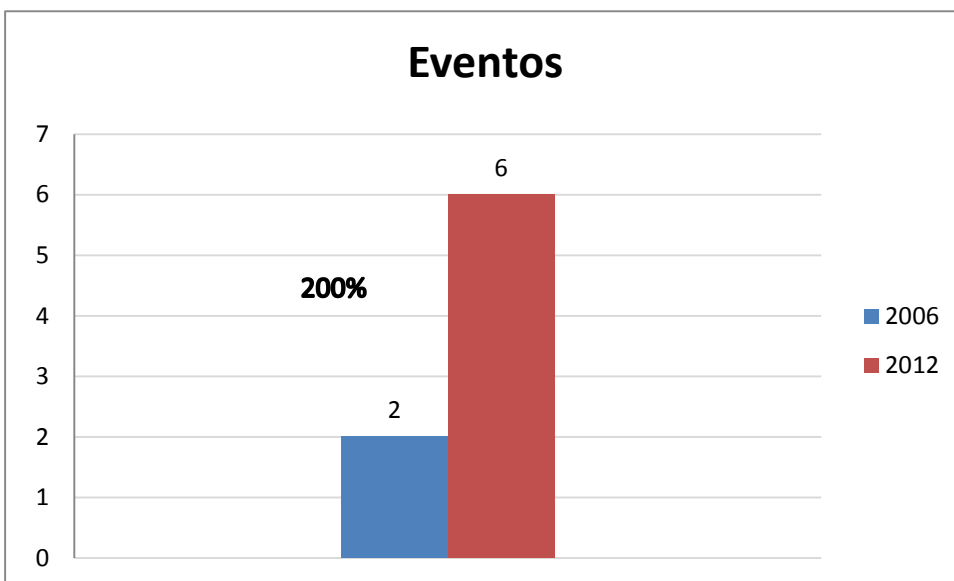


Gráfico 06: Eventos.
 Fonte: SISTUR, 2012.

No setor de eventos Itumbiara cresceu em 200%. São equipamentos especializados em eventos, espaços para eventos entre outros.

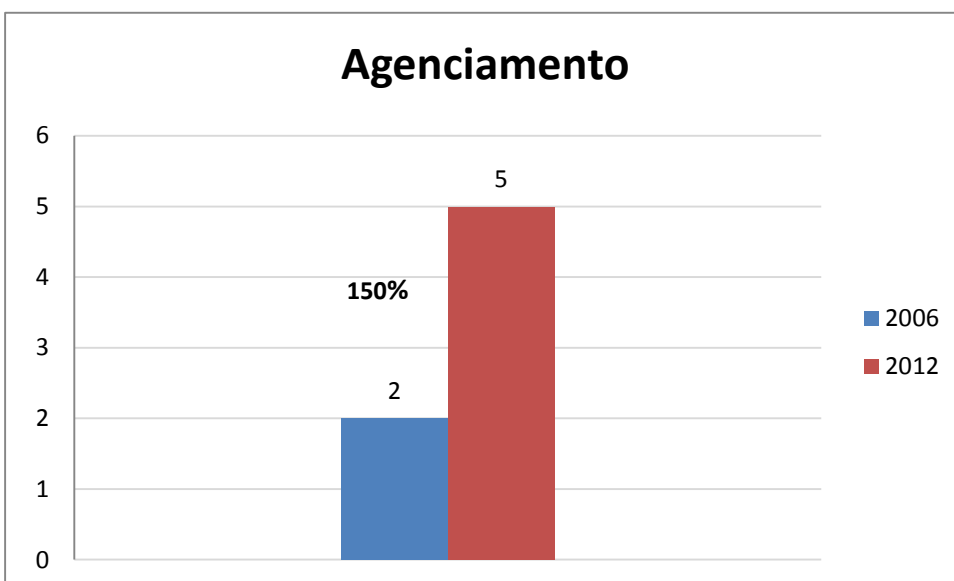


Gráfico 07: Agenciamento.
 Fonte: SISTUR, 2012.

No setor de agencias de viagens receptivo e emissivo Itumbiara cresceu em 150 %.

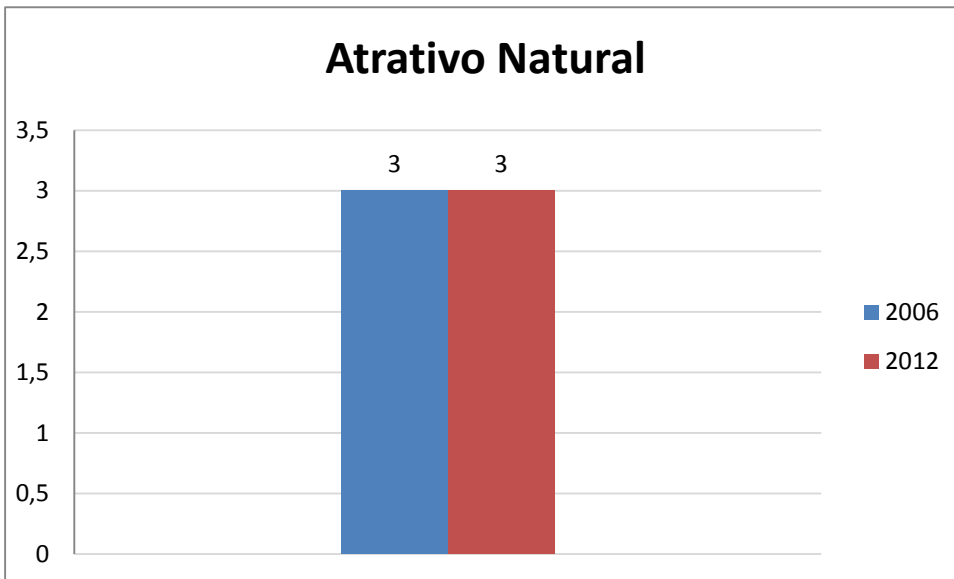


Gráfico 08: Atrativo Natural.
 Fonte: SISTUR, 2012.

O componente Atrativo Natural manteve-se estável sendo o rio Paranaíba o atrativo natural mais expressivo e importante do município.

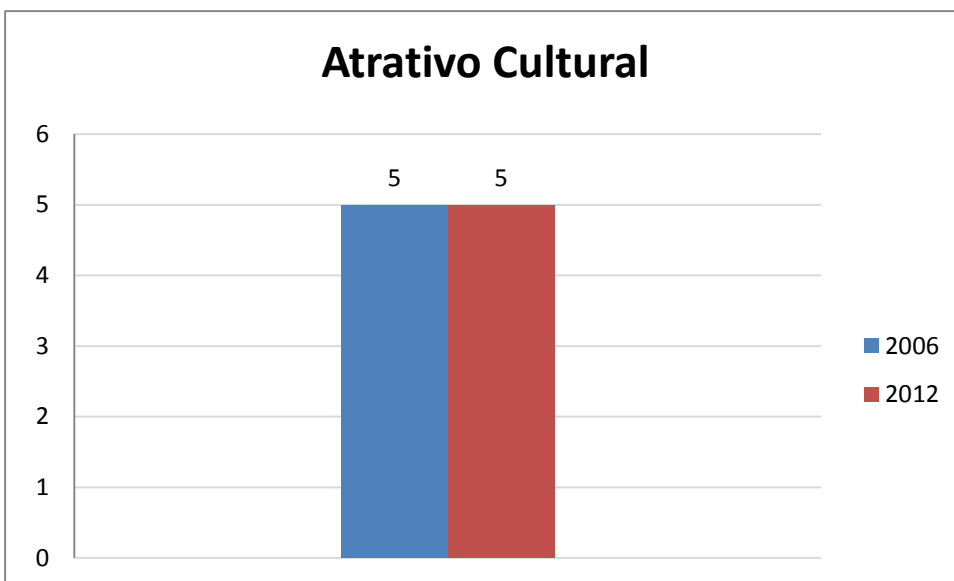


Gráfico 09: Atrativo Cultural.
 Fonte: SISTUR, 2012.

Atrativo Cultural manteve estabilidade nos anos de 2006 a 2012, o município é rico em festas populares e religiosas que estão cadastradas na categoria Eventos Programados.

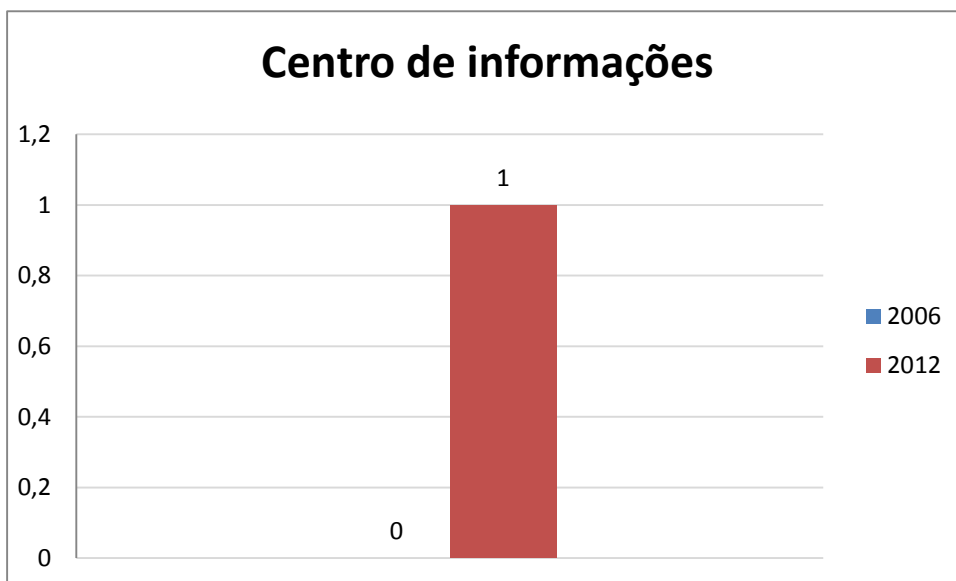


Gráfico 10: Centro de Informações.
Fonte: SISTUR, 2012.

Os componentes do gráfico acima apresentam índices do seguimento de informações, entidades e associações turísticas. Em 2012, Itumbiara possui o CAT - Centro de Atendimento ao Turista, localizado no Palácio das Águas na avenida Beira Rio, setor Nova Aurora.

Serviços e Equipamentos de Apoio ao Turismo não foram objetos de estudo da atual pesquisa. Não sendo apresentados resultados e análise de dados nessa categoria.

6. CONSIDERAÇÕES FINAIS

Os resultados demonstra o crescimento do município em todos equipamentos turístico inventariados: meios de hospedagem, serviços de alimentação, agenciamento, transportes, eventos programados, lazer e entretenimento e eventos.

AGRADACIMENTOS

Sinceros agradecimentos ao Município de Itumbiara representado por Camila Romano e Marilene Mescua colaboradoras da Secretaria de Turismo Local, pela atenção concedida para a realização do Inventário da Oferta Turística.

REFERÊNCIAS

AGÊNCIA GOIANA DE TURISMO – GOIÁS TURISMO. **Plano Estadual de Turismo**, Goiânia, 2008.

CADASTUR. **Sistema de Cadastro de pessoas físicas e jurídicas que atuam no setor do turismo**. <<http://cadastur.turismo.gov.br/cadastur/PesquisarEmpresas.mtur>> Acesso em 08 de agosto de 2012.

DIRETORIA DE PESQUISAS TURÍSTICAS. **SISTUR – Sistema de Informações Turísticas do Estado de Goiás**, Goiânia, 2012.

IBGE – **Instituto Brasileiro de Geografia e Estatística**. <<http://www.ibge.gov.br/cidadesat/topwindow.htm?1>>

IMB – **Instituto Mauro Borges de Estatísticas e Estudos Socioeconômicos**. < <http://www.imb.go.gov.br>> Acesso em 18 de novembro de 2012.

PREFEITURA DE ITUMBIARA – **o município**. < <http://www.itumbiara.go.gov.br/> > Acesso em 19 de maio de 2013.

_____. **Projeto Inventário da Oferta Turística**. Brasília: Ministério do Turismo, 2011.

_____. **Projeto Inventário da Oferta Turística**. Brasília: Ministério do Turismo, 2006.

Apêndice

RELAÇÃO DE SERVIÇOS E EQUIPAMENTOS INVENTARIADOS

MEIOS DE HOSPEDAGEM

Nome	Endereço	Bairro	Telefone
Antonialli Hotel	Av. Afonso Pena, n° 2120	Califórnia	(64) 343001250
Bahia Hotel	Rua Benjamim Constam n°425	Centro	(64) 34318171
Caliente Motel	Rua Centralina n°62	Afonso Pena	(64) 34303292
Hotel Afonso Pena	Av. Afonso Pena n°59	Central	(64) 34319993
Hotel Beira Rio	Rua Maranhão, n°. 118	Nova Aurora	(64) 3432-8200
Hotel Eldorado	Av. Osvaldo Cruz n°8	Setor Rodoviário	(64) 34311057
Hotel Faria	Rua Asteca, n° 35	Afonso Pena	(64) 34333331
Hotel Ferreira	Av. Afonso Pena, n°. 1421	Afonso Pena	(64) 3431-6188
Hotel Gralha Azul	Rua Bandeirante n° 954	Afonso Pena	(64) 3430 4171
Hotel Paineiras	Av. Afonso Pena, n°. 1518	Afonso Pena	(64) 3404-6649
Hotel Sampaio	Rua de Almeida n°473	Centro	(64) 34318613
Hotel São João	Av. Afonso Pena n° 1.441 – A.	Setor Afonso Pena	(64) 34312044
Hots Motel	Rua 20 n°215	Santa Rita	(64) 34049449
Ipê Plaza Hotel	Av. Santa Cecilia, n°. 100	Alto da Boa Vista	(64) 31121889
Itumbiara Palace Hotel	Rua Minas Gerais n° 111	Centro	(64) 34318774
Kamasutra Motel	Av. Dr. Celso Maeda n° 12015	Santa Rita	(64) 34044074
Master Hotel	Av. Transbrasiliana n° 3258	São João	(64) 34301288
Master Hotel II	Via Expressa Muce e Souza Rezende	Santa Rita	(64) 34319905
Motel Scorpion	Av. Santa Rita n° 556	Santa Rita	
Motel Status	Av. Santa Rita, 233	Santa Rita	(64) 3404 4029
Motel Taj Mahal	Rua 23 , n° 713	Santa Rita	(64) 3404 4008
Nioja Hotel	Rua dos 50, n°. 22	São João	(64) 3431-9898
Opium Motel	Rua 18, n° 651	Santa Rita	(64) 3404 4136
Orion Hotel	Via Expressa Júlio Borges de Souza, n° 3370	Nossa Senhora da Saúde	(64) 3433-4400
Pousada Recanto de Itumbiara	Rodovia Ataíde de Borges, Km 20 Fazenda das Posses.	Zona Rural	(64) 34580205
Pousada Rio Paranaíba	Fazenda Vasante GO 309 Rodovia Ataídes Borges	Zona Rural	(64) 34580250
Rio Sul Hotel	Av. Afonso Pena n° 792	Central	(64) 34319572
Top Motel	Rua Oly Campos Silva, n° 77	Nova Aurora	(64) 3404 7741

SERVIÇOS DE ALIMENTAÇÃO

Nome	Endereço	Bairro	Telefone
Arvoredo Restaurante, Pizzaria, Choperia	Av. Beira Rio nº745	Alto da Boa Vista	(64) 34310360
Açaí Tropical	Av. Osvaldo Cruz nº120 Sala 21 2º andar		(64) 34319571
Banzai Restaurante Oriental	Praça da República nº256 sala 37	Centro	(64) 34048003
Bar Zé Maria	Rua João da Cruz nº100- A	Santa Inês	(64) 34048518
Bar do Divaldo	Rua João Rodrigues Jota nº110		(64) 34048597
Bileu's Bar - Restaurante e Choperia	Rua João Rodrigues Jota nº 110, Qd. 02 Lt. 05	Santos Dummont	(64) 34315714
Braseiro Restaurante	Rua Doutor Joaquim Rocha Filho, nº 17	Centro	(64) 34314848
Café do Ponto	Rua Paranaíba nº366	Centro	(64) 34312490
Casa Velha Restaurante	Praça Mariquinha Garrote, nº 75	Centro	(64) 34048498
Churrascaria e Pizzaria Gaúcho	Rodovia Shopping Paranaíba		
Clube do Açaí	Rua Adoniro Martins Andrade nº 120	Centro	(64) 34337800
Coffe House	Praça da República nº246 C	Centro	
D' Itália Pizzaria	Avenida Calixto Jorge, nº 15	Nova Aurora	(64) 34040123
Divinos Restaurante	Avenida Osvaldo Cruz nº 120	Rodoviário	(64) 34321150
Empório São Paulo e Restaurantes	Avenida Paranaíba nº 34	Centro	(64) 3404-7773
Espetinhos Beira Rio	Av. Paranoá nº10	Centro	(64) 81148692
Fruto da Fruta	Praça da República nº246 -C	Centro	
Gabiano Pizzaria	Praça Sebastião Xavier	Centro	(64) 34310777
Giraffas Sanduíches e Grelhados	Av. Beira Rio nº 248	Centro	(64) 40031515
Kiosque do Orlando	Avenida Paranoá, nº 10	Alto da Boa Vista	(64) 9202-0162
Lanchonete Pizzaria Pinguim	Rua Severino de Paula nº288		(64) 34310674
Lanchonete Toca do Tucunaré	Fazenda Vazante	Rodoviário	(64) 34580250
Lanchonete do Edinho	Rua Rio Verde nº384-A	Centro	(64) 34315620
Lanchonete e Restaurante do Dina	Rua 19 nº 1271	Santa Rita	(64) 34338183
Livraria e Confeitaria Recreio	Praça da República nº231	Centro	(64) 34311810
Lunar Lanchonete e Restaurante	Avenida Afonso Pena nº 837 Esquina com JK	Centro	(64) 34314502
MN07 Bomboniere	Praça da República nº 37 B	Centro	(64) 34311127
MUG' S	Praça da república nº37	Centro	
Mirante Point	Avenida Beira Rio nº 547	Alto da Boa Vista	(64) 3404-8051
Namura Lanches Bar e Restaurante	Rua Franklin Xavier nº386	Centro	(64) 34319988
Paparazzi Café	Rua Paranaíba nº 422	Centro	(64) 34317579
Pimenta's Lanches	Rua Benjamin Constan nº292	Centro	
Pitadela Restaurante	Rua Doutor Valdivino Vaz, nº 159	Centro	(64) 34320900
Pizzaria Pirandello	Avenida Beira Rio, nº 783	Alto da Boa Vista	(64) 3404-24242
Pousada Recanto de Itumbiara	Rodovia Ataíde Borges Km20 Fazenda Posse	Zona Rural	
Quiosque Chopp Brahma	Avenida Osvaldo Cruz nº 120 , Piso Superior, Paranaíba Shopping	Rodoviário	(64) 92235923
Restaurante D' Bella	Avenida Osvaldo Cruz nº 120 Loja Superior 06,07 - Rodoviária	Rodoviário	(64) 34337173
Restaurante Fabiosiano	Rua santa Rita nº 107	Centro	(64) 34314299
Restaurante Gira Prato	AV. Afonso Pena nº1467	Centro	(64) 3404-5848

Restaurante Nenê Carudo	Praça da Republica nº348	Centro	(64) 34310791
Restaurante Ponte Velha (Hotel Beira Rio)	Rua Maranhão nº118	Nova Aurora	(64) 34318222
Restaurante e Churrascaria Gauchão	Avenida Osvaldo Cruz nº 120 Sala 12 3 13 Paranaíba Shopping	Rodoviário	(64) 3431-2519
Restaurante e Churrascaria Samambaia	Rua Padre Félix nº 47	Centro	(64) 3431-4455
Restaurante e Pizzaria Tourão	Avenida Washington Luis nº 530	Afonso Pena	(64) 34336818
Rústico Restaurante	Rua Franklin Xavier nº 272	Centro	(64) 93026867
Satoru Cozinha Oriental	Rua Ranufo Carneiro Guimarães, nº 40	Centro	(64) 3432-3778
Sideral Sorvetes	Praça da Republica nº180	Centro	(64) 34312163
Subway	Rua Paranaíba nº 66	Centro	
Tablado Restaurante	Rua Paranaíba nº 22	Centro	(64) 34310403
Temperado Restaurante	Praça da República, nº 154	Centro	(64) 3432-4293

LAZER E ENTRETENIMENTO

Nome	Endereço	Bairro
Cine Plaza	Praça da República nº256	Centro
Clube de Furnas	Rua 28 de fevereiro	Vila de Furnas
Clube dos 50	Av. Herculano Araújo nº500	Nossa Senhora da Saúde
Estádio Municipal Juscelino Kubitschek	Avenida Bercholina	Planalto
Ginásio Geraldo Antonialle	Rua Divinópolis, s/nº 00	Setor Liberdade
Kartódromo Internacional Dr. Henrique Santilo	Av. Francisco Domingos Costa	Planalto
Lunna Music & Bar	Av. Adoniro Martins Andrade, nº 90	Centro
Mister Alegria	Rua Presidente Tranquedo de Assis Neves	Rodoviário
Parque de Exposição Agropecuária Drº Valdivino Vaz	Av. Modesto de Carvalho, nº 1887 -	Santos Dumomnt
Pesq- Pag	Rua Vereador João Gargalho nº195	Nova Itumbiara
Plaza Boliche	Praça da república nº256 Shopping 3º Piso	Centro
SESI	Rua Dom Pedro I nº273	Nossa Senhora Aparecida
The Queen Pub	Rua Doutor Mario Guedes nº 59	Centro
Toquinho Disco Laser	Av. Sinhozinho Andrade Ribeiro, nº 175	Setor Social

EVENTOS

Nome	Endereço	Bairro	Telefone
Clube de Furnas	Rua 28 de fevereiro	Vila de Furnas	(64) 34332332
Espaço Vegeton	Av. Herculino de Araújo, nº 258	Nossa Senhora Aparecida	(64) 3431 9964
Espaço do Arraiá	Av. Beira Rio, nº 202	Centro	(64) 34305400
Espaço Évora	Rua 09, nº 181	Santa Rita	(64) 9201-3111
Evento Espaço Dina	AV. Doutor Celso Maeda, nº 00	Santa Rita	(64) 3433 8183
SESI	Rua Dom Pedro I nº273	Nossa Senhora Aparecida	(64) 34042901

TRANSPORTE

Nome	Telefone	Endereço	Bairro
Cidade Jardim Turismo e Fretamento	(64) 3432 0403	Rua 88, n° 481 - Sala 3	Santa Rita
Felipe Tour Turismo	(64) 34303014	Av. Washington Luís n° 1296	Centro
Localiza	(64) 39315456	Av. Afonso Pena n°155	Centro
Tio Áureo Top Tour	(64) 34041249	Rua 108 n°175	Jardim Leonora
Vale do Paranaíba	(64) 34041203	Rua José Demeenes dos Santos n°65	Planalto
Vista Aluguel de Carros	(64) 3404 8900	Avenida Santos Dumont, n° 220 - Sala B	Santo Dumont
Yes Rent a Car	(64) 34319011	Av. Afonso Pena n°87	Centro

AGENCIAMENTO

Nome	Telefone	Endereço	Bairro
Felipe Tour Turismo	(64) 34303014	Av. Washington Luís n°1296	Centro
Leonor Turismo	(64) 3431-7902	Rua Padre Florentino, n° 65.	Centro
Ronam Turismo	(64) 3404-8687	Praça da República, n° 256, sala 06 Center Plaza.	Centro
Sky Tour	(64) 34310651	Rua Doutor Mario Guedes n° 59	Centro
UV Turismo	(64) 3431-9292	Rua 15 de novembro, n° 12.	Centro

ATRATIVO NATURAL

Nome do Atrativo	Localização	Tipo
Cachoeira do Salitre	Go 210 50 minutos de Itumbiara	Hidrografia
Represa de Furnas - Prainha		Áreas de Caça e Pesca
Rio Paranaíba		Hidrografia

ATRATIVO CULTURAL

Nome do Atrativo	Localização	Tipo
Catedral Santa Rita de Cássia		Edificações
Museu de Itumbiara - Palácio da Cultura	Palácio da Cultura	Instituições Culturais
Ponte Afonso Pena	Itumbiara divisa com Minas Gerais	Edificações
Ponte Engenheiro Cyro Gomes de Almeida		Edificações
Praça Matriz - Praça da República	Centro - Praça da República	Sítios Históricos

EVENTOS PROGRAMADOS

Nome do Atrativo	Localização	Tipo
Aniversário de Itumbiara		Realizações Diversas
Arraiá do Sol	Centro, Avenida Beira Rio	Realizações Diversas
Campeonato Brasileiro de Automobilismo		Realizações Diversas
Congresso da Mocidade IEAD		Congressos e Convenções
Dança Afro Brasil		Realizações Diversas
EXPOSUL	Centro de Convenções e Exposições Dr. Celso Maeda -Rua Ana Ester Souza Jota nº 116 - Bairro Jardim Primavera	Feiras e Exposições
Encontro de Bandas Municipais		Realizações Diversas
Encontro de Congadas		Realizações Diversas
Exposição Agropecuária de Itumbiara	Parque de Exposição Dr. Valdivino Vaz - Av. Modesto de Carvalho, 1887	Feiras e Exposições
Exposição Nacional de Orquídeas		Feiras e Exposições
Festa em Louvor a Nossa Senhora das Graças	Paróquia Nossa Senhora das Graças - endereço: Av. Calisto Jorge,333	Realizações Diversas
Festival Sesi de Violeiro		Realizações Diversas
Festival de Dança de Itumbiara		Realizações Diversas
Natal Luz		Realizações Diversas
Open Brasil de Kart		Realizações Diversas
Semana Ecológica de Itumbiara		Realizações Diversas
Semana do Folclore		Realizações Diversas
Sinhá Equivita Open de Tênis		Realizações Diversas
Super Centro-Oeste de Kart - Campeonato Goiano		Realizações Diversas
Torneio de Pesca Ao Tucunaré	Rio Paranaíba - Avenida Beira Rio	Realizações Diversas
Troféu Águas do Paranaíba		Realizações Diversas

INFORMAÇÕES TURÍSTICAS E ASSOCIAÇÕES

Nome	Localização	Telefone	E-mail
CAT - Centro de Atendimento ao Turismo	Av. Beira Rio s/n, Palácio das Águas Novas Aurora.	64 34305400	seturb@itumbiara.go.gov.br