



OBSERVATÓRIO
DO TURISMO
ESTADO DE GOIÁS

INVENTÁRIO DA OFERTA TURÍSTICA REGIÃO DA ESTRADA DE FERRO 2019



OFERTA TURÍSTICA SANTA CRUZ DE GOIÁS



Sumário

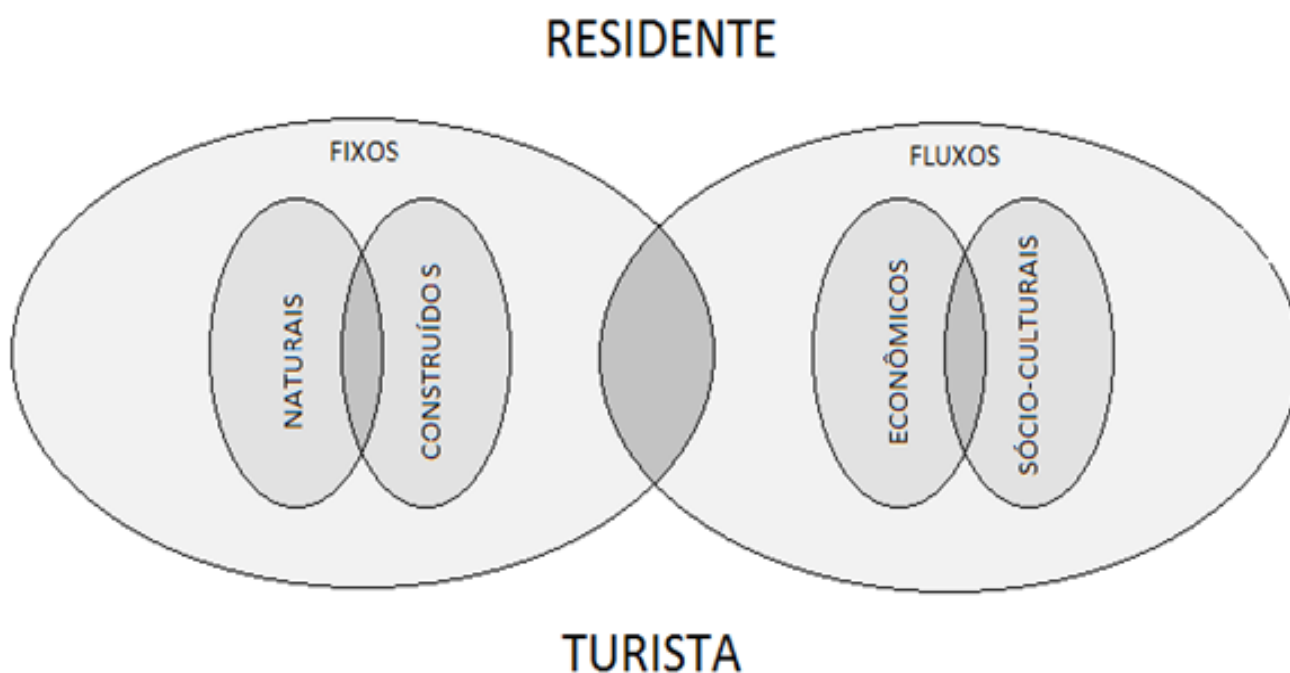
1. INVENTÁRIO DA OFERTA TURÍSTICA DE SANTA CRUZ DE GOIÁS.....	4
2. SISTEMA TERRITORIAL TURÍSTICO DE SANTA CRUZ DE GOIÁS.....	6
2.1. Santa Cruz de Goiás e sua história.....	6
2.2. Os subsistemas fixos naturais (flora, fauna, água, clima, acidentes geográficos).....	9
A) Solos.....	9
B) Geomorfologia.....	9
C) Clima.....	9
D) Cobertura vegetal, fauna e flora.....	9
2.3. Os subsistemas de fluxos reúnem as dinâmicas socioculturais (renda, trabalho, escolaridade, manifestações folclóricas, etc.) e econômicas (produção, distribuição, acumulação do capital).....	10
A) Dinâmicas Sócio-Culturais - Trabalho e Rendimento.....	10
B) Educação.....	10
C) Dinâmicas Econômicas, Economia, produção, distribuição e acumulação de capital.....	10
D) Eventos e Festas.....	11
3. INVENTÁRIO DA OFERTA TURÍSTICA – FIXOS CONSTRUÍDOS	13
3.1 Fixos Construídos.....	13
Meios de Hospedagem	13
Bares e Restaurantes.....	14
Serviços/Praças/Igreja.....	16
Hospital.....	19
Lotérica.....	19
Supermercado.....	19
Posto de Gasolina.....	19
3.2 INVENTÁRIO DA OFERTA TURÍSTICA - FIXOS NATURAIS	20
4. Considerações Finais.....	22
5. Referências.....	23
FICHA TÉCNICA.....	24
CRÉDITOS.....	25

1. INVENTÁRIO DA OFERTA TURÍSTICA DE SANTA CRUZ DE GOIÁS

Este documento tem como objetivo apresentar a oferta turística do município Santa Cruz de Goiás. A proposta do inventário foi baseada na teoria do planejamento do espaço turístico como uma visão sistêmica, visando a análise e interpretação do destino a partir de seus fragmentos e relações. A proposta foi conhecer particularidades de modo a compreendermos melhor sistema turístico do município.

Anjos (2004) afirma ainda que para a compreensão do sistema territorial turístico deve-se levar em consideração elementos territoriais específicos divididos em dois subsistemas sociais, sendo eles: comunidade local e turistas. Cada grupo possui seus próprios interesses e em alguns pontos podem ser comungados. Então devem ser analisados de forma singular e se inter-relacionando, buscando compreender “especificidades, dinâmicas e sobreposições (de escala espaciais e temporais) entre os dois subsistemas” (ANJOS, 2004, p. 163).

Figura 1: Formação do sistema territorial turístico com base na relação entre subsistemas fixos e fluxos



Fonte: Anjos (2004, p. 164).

Para melhor compreensão denominam-se como subsistemas de fixos, são compreendidos os elementos naturais (flora, fauna, água, clima, acidentes geográficos, solo, etc.) e os elementos construídos pelo ser humano (edifícios e estrutura urbanística).

Os subsistemas de fluxos reúnem as dinâmicas socioculturais (renda, trabalho, escolaridade, manifestações folclóricas, etc.) e econômicas (produção, distribuição, acumulação do capital).

A fim de elaborar uma leitura das potencialidades do município Santa Cruz de Goiás, a utilização deste método demonstra-se mais coerente com a pesquisa por expor de melhor maneira a dinâmica entre os subsistemas revelando sua real demanda turística.

O mapa turístico é um instrumento de gestão que tem como objetivo orientar a gestão no desenvolvimento de políticas públicas regionalizadas e descentralizadas. Santa Cruz de Goiás é um dos 79 municípios do estado que compõem atualmente o Mapa Turístico Oficial e compõe a Região da Estrada de Ferro, conforme o mapa a seguir:

Figura 2: Mapa Turístico Oficial do Estado de Goiás.



2. SISTEMA TERRITORIAL TURÍSTICO DE SANTA CRUZ DE GOIÁS

2.1. Santa Cruz de Goiás e a sua história

Em 27 de agosto de 1729 o bandeirante Manoel Dias da Silva alojou-se em um sítio e em agradecimento a Deus por encontrar muito ouro, ergueu uma grande cruz, na qual escreveu: “Viva el Rei de Portugal”, e afirmou que aquele seria o futuro arraial de Santa Cruz. As primeiras habitações foram construídas junto à cruz erguida e também à capela de Nossa Senhora da Conceição, padroeira da cidade (IBGE,2017).

Distrito criado com a denominação de Santa Cruz (ex-arraial), por Alvará de 21-09-1759. Elevado à vila com a denominação de Santa Cruz, pela Resolução do Conselho do Govêrno, de 01-04-1833. Instalado em 08-12-1933. Posteriormente elevado à condição de cidade com a denominação de Santa Cruz, pela Lei Provincial n.º 735, de 29-08-1884 (IBGE, 2017).

Pela Lei Municipal n.º 26, de 30-03-1906 é criado o distrito de Sapé e anexado ao município de Santa Cruz. Em divisão administrativa referente ao ano de 1911, o município é constituído de 2 distritos: Santa Cruz e Sapé. Pela Lei Municipal n.º 66, de 23-08-1924, é criado o distrito de Pires do Rio e anexado ao município de Santa Cruz.

Em divisão administrativa referente ao ano de 1933, o município é constituído de 4 distritos: Santa Cruz, Cristianópolis, Pires do Rio e Sapé. Pelo Decreto-lei Estadual n.º 557, de 30-03-1938, Pires do Rio passa à condição de sede e Santa Cruz rebaixado à categoria de distrito. No quadro fixado para vigorar no período de 1939-1943, o distrito Santa Cruz permanece no município de Pires do Rio.

Pelo Decreto-lei Estadual n.º 8.305, de 31-12-1943, o distrito de Santa Cruz passou a denominar-se Corumbalina. Elevado novamente à categoria de município com a denominação de Santa Cruz de Goiás, pelo Artigo n.º 61, do Ato das Disposições Constitucionais Transitórias de 20-07-1947, desmembrado de Pires do Rio. Sede no atual distrito de Santa Cruz de Goiás (ex-Corumbalina). Constituído do distrito sede. Instalado em 01-01-1949. Em divisão territorial datada de 1-VII-1960, o município é constituído do distrito sede. Assim permanecendo em divisão territorial datada de 2017 (IBGE, 2017).

Figura 3. Mapa de localização do estado de Goiás com foco no município de Santa Cruz de Goiás-GO

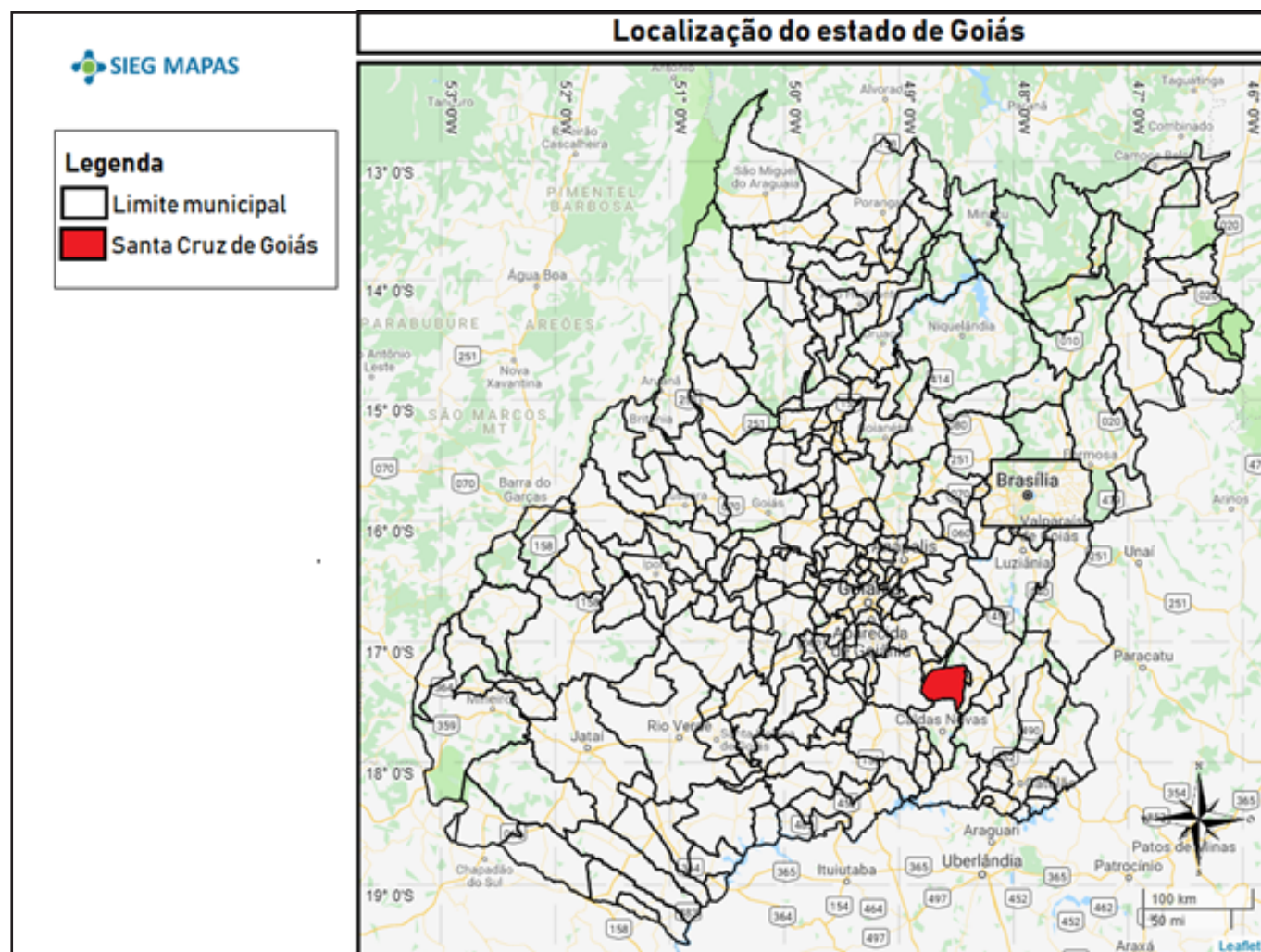
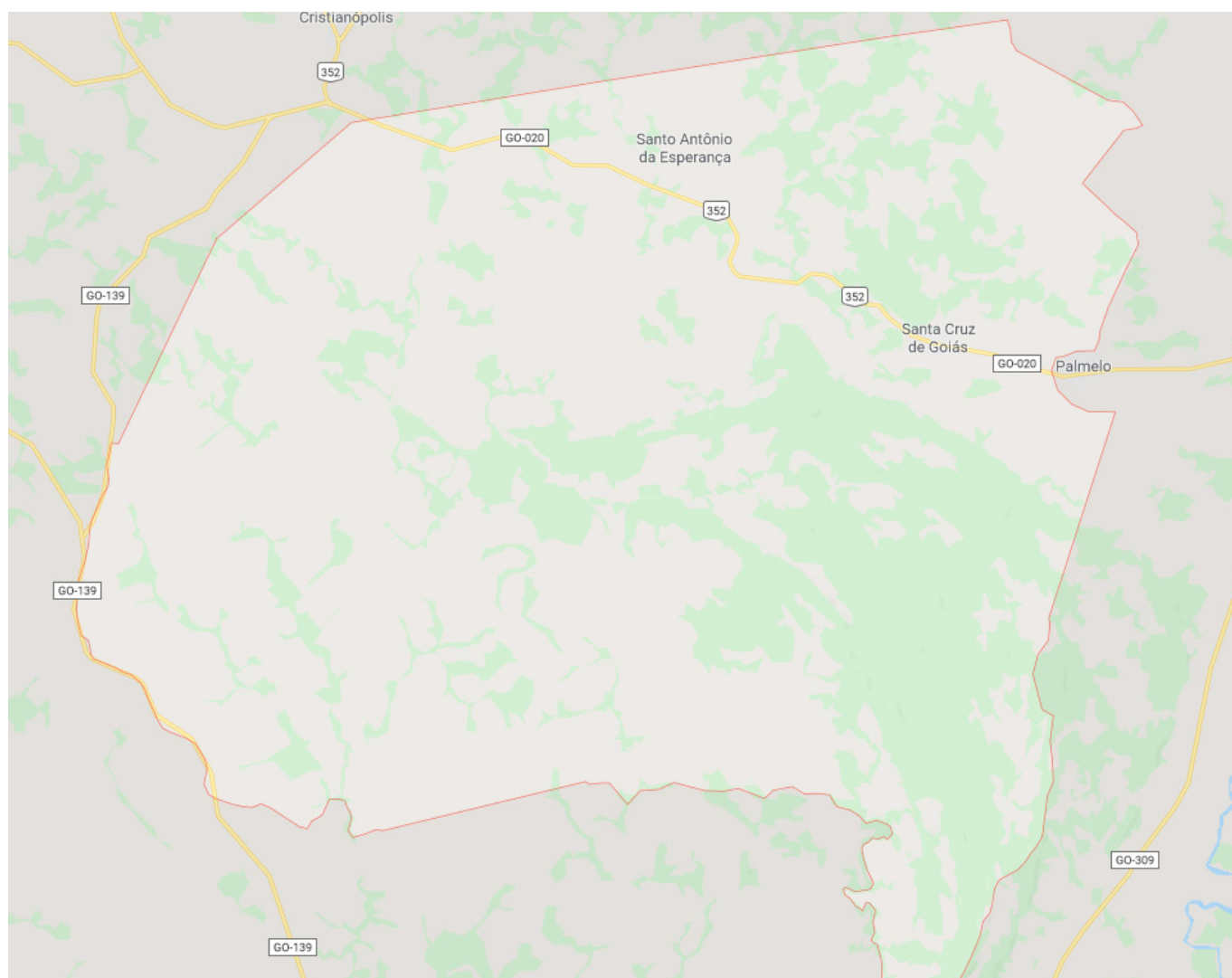


Figura 4. Principais Vias de acesso



Fonte: GoogleMaps, 2019.

Tabela 1: População estimada

População estimada [2019]	2.855 pessoas
População no último censo [2010]	3.142 pessoas
Densidade demográfica [2010]	2,83 hab/km ²
Área da unidade territorial [2018]	1.108,963 km ²
Gentílico	santa-cruzano

Fonte: IBGE,2019.

Tabela 2: Identificações pontuais sobre o município

Prefeito	Mateus Felix Lopes
Índice de Desenvolvimento Humano Municipal (IDHM) [2010]	0,688
Bioma	Cerrado

Fonte: IBGE,2018.

2.2. Os subsistemas fixos naturais (flora, fauna, água, clima, acidentes geográficos, solo e etc.)

A) Solos

Os solos predominantes característicos na região apresenta argissolo com textura argilosa, moderadamente profundo e permeável.

B) Geomorfologia

O relevo no município de Santa Cruz de Goiás é classificado como pediplano degradado inumado.

C) Clima

De acordo com a classificação climática proposta por Köppen, o clima dominante na área é representativo da região dos cerrados, é do tipo o tropical quente subúmido (Aw). Caracteriza-se por duas estações bem definidas, uma seca que corresponde ao período outono-inverno, e a outra úmida de verão, com chuvas que costumam ser muito fortes. A temperatura média é de 23°C variando menos de 5°C entre os meses mais frios e mais quentes (BARBALHO, BARBALHO, SILVA, 2006, p.3).

D) Cobertura vegetal, fauna e flora

O bioma predominante no município é o Cerrado, a vegetação de cerrado na área apresenta fitofisionomias que englobam formações florestais, savânicas e campestres. Com pequenas árvores tortuosas, espaçadas, sobre denso revestimento de gramíneas e subarbustos.

2.3. Os subsistemas de fluxos reúnem as dinâmicas socioculturais (renda, trabalho, escolaridade, manifestações folclóricas, etc.) e econômicas (produção, distribuição, acumulação do capital).

a) Dinâmicas Socioculturais

Tabela 3: Trabalho e Rendimento

Salário médio mensal dos trabalhadores formais (2017)	1,6 salários mínimos
Pessoal ocupado (2017)	346 pessoas
Percentual da população com rendimento nominal mensal per capita de até 1/2 salário mínimo [2010]	36 %

Fonte: IBGE,2017.

Observações: Em 2017, o salário médio mensal era de 1.6 salários mínimos. A proporção de pessoas ocupadas em relação à população total era de 11.4%. Na comparação com os outros municípios do estado, ocupava as posições 202 de 246 e 167 de 246, respectivamente. Já na comparação com cidades do país todo, ficava na posição 4225 de 5570 e 2992 de 5570, respectivamente. Considerando domicílios com rendimentos mensais de até meio salário mínimo por pessoa, tinha 36% da população nessas condições, o que o colocava na posição 100 de 246 dentre as cidades do estado e na posição 3357 de 5570 dentre as cidades do Brasil (IBGE, 2017).

b) Educação

Tabela 4: Taxa de escolaridade do município

Taxa de escolarização de 6 a 14 anos de idade [2010]	99,3 %
IDEB – Anos iniciais do ensino fundamental (Rede pública) [2017]	5,5
IDEB – Anos finais do ensino fundamental (Rede pública) [2017]	5,2
Matrículas no ensino fundamental [2018]	331 matrículas
Matrículas no ensino médio [2018]	76 matrículas

Fonte: IBGE,2018.

c) Dinâmicas Econômicas, economia, produção, distribuição e acumulação de capital.

Tabela 5: Dados do município

PIB per capita [2016]	34.771,00 R\$
Percentual das receitas oriundas de fontes externas [2015]	-
Índice de Desenvolvimento Humano Municipal (IDHM) [2010]	0,688

Fonte: IBGE,2019.

d) Eventos e Festas

Tabela 6: Evento realizado no mês de Março

Março
Carnaval

Fonte: Prefeitura de Santa Cruz de Goiás.

Tabela 7: Evento realizado no mês de Junho

Junho
Corpus Christi

Fonte: Prefeitura de Santa Cruz de Goiás.

Tabela 8: Evento realizado no mês de Dezembro

Dezembro
Aniversário da cidade

Fonte: Prefeitura de Santa Cruz de Goiás.

Figura 5. Casa de Câmara e Cadeia



Figura 6. Município de Santa Cruz de Goiás



Fonte: Reprodução da internet.

3. INVENTÁRIO DA OFERTA TURÍSTICA – FIXOS CONSTRUÍDOS

3.1 Fixos Construídos

Meios de Hospedagem

Pousada Imperial

A pousada está localizada na rua Antônio Alves Ferreira, próximo a prefeitura da cidade, possui quartos disponíveis para os turistas que visitam a cidade.

Endereço: Rua Antônio Alves Ferreira - s/n, Santa Cruz de Goiás - GO

Contato: (64) 3472-1277



Fonte: Reprodução da internet.



Fonte: Reprodução da internet.

Bares e Restaurantes

Panificadora São Benedito

A panificadora está localizada no centro da cidade, comercializando uma variedade de quitandas, pães, bolos e muito mais, além de cafés, leite e outros acompanhamentos.

Endereço: Rodovia Gustavo Capanema, GO-020, Santa Cruz de Goiás – GO



Ponto do Açaí

O estabelecimento comercializa açaí no pote, uma variedade de petiscos para tira gosto, além de pratos feitos para as diversas refeições, espetinhos de diversas carnes e jantinha como acompanhamento.

Endereço: Rua Antônio Alves Ferreira - Centro, Santa Cruz de Goiás - GO

Contato: (64) 99283-1460



Fonte: Reprodução da internet.

Fonte: Reprodução da internet.

Bar & Lanchonete do Jelim

O bar está localizado no setor central do município, o qual comercializa todos os tipos de bebidas, alcoólica e não alcoólicas, além de alguns petiscos.

Endereço: Praça Rezende sala 3 - Central, Santa Cruz de Goiás - GO

Contato: (64) 99240-1957

Fonte: Reprodução da internet.



Restaurante e Lanchonete Alto da Boa Vista

Restaurante charmoso, localizado na rodovia GO-413, próximo a cidade, com diversas opções de pratos.

Endereço: Rod GO 413 Km 37 - Zona Rural, Santa Cruz de Goiás - GO

Contato: (64) 99262-1862

Serviços/Praças/Igreja

Prefeitura do município de Santa Cruz de Goiás

Na prefeitura do município possuem secretarias como: Secretaria de Administração, Secretaria de Controle Interno, Esporte, Turismo e Lazer Cultura, Saúde, Meio Ambiente e Agricultura, Educação, Assistência Social, Finanças, Transporte, e Obras e Limpeza Urbana.

Endereço: Rua Padre, 37 - Centro, Santa Cruz de Goiás - GO

Contato: (64) 3472-1150


Site: santacruzdegoias.go.gov.br



Fonte: Reprodução da internet.

Praça José Gomes Viegas

Endereço: Rua Antônio Alves Ferreira - Centro, Santa Cruz de Goiás - GO



Fonte: Reprodução da internet.

Praça Júlio Resende

Endereço: Rua da Praça, Santa Cruz de Goiás – GO

Fonte: Reprodução da internet.



Igreja de Nossa Senhora da Imaculada Conceição

Endereço: Rua Antônio Alves Ferreira - Centro, Santa Cruz de Goiás – GO

Fonte: Reprodução da internet.



Fonte: Reprodução da internet.



Fonte: Reprodução da internet.

Casarão

Endereço: R. Zaina C. Abdala, Santa Cruz de Goiás - GO



Fonte: Reprodução da internet.

Hospital

Nome: Hospital Municipal Maria Abadia Lobo Santa Cruz De Goiás

Endereço: Rua Forrad Abdala, S/N - Centro, Santa Cruz de Goiás – GO

Lotérica

Nome: Lotérica Sorte Grande

Endereço: Praça Padre Julião, Santa Cruz de Goiás - GO

Supermercado

Nome: SM Super Zé

Endereço: Rua Antônio A. Ferreira, Santa Cruz de Goiás – GO

Posto de Gasolina

Nome: Posto de Gasolina Santa Cruz

Endereço: Rodovia Gustavo Capanema, Santa Cruz de Goiás – GO

3.2 INVENTÁRIO DA OFERTA TURÍSTICA - FIXOS NATURAIS

Cachoeira do Ló

A Cachoeira do Ló chama a atenção do turista com suas águas cristalinas e saltos de 30 metros de altura, localizada a 5 quilômetros do centro da cidade. É um lugar convidativo à meditação, relaxamento e refrescantes banhos. Permite também a prática do rapel.



Fonte: Fatima Paraguassu.

Cachoeira Taboão

A Cachoeira Taboão é outro grande atrativo com sua sequência de quedas: a primeira tem saltos que chegam a seis metros. À beira do muro de pedra de até 15 metros de altura, esculpido de forma natural pela água em tempos remotos, descem pequenas ondas perenes sobre extensa vala de formações rochosas. A segunda queda d'água é encontrada após uma descida de cerca de 260 metros e dá acesso à represa das cachoeiras. Um trampolim natural de pedra, de quase quatro metros de altura, faz a alegria dos banhistas.

Fonte: Prefeitura Santa Cruz de Goiás.



Fonte: Prefeitura Santa Cruz de Goiás.

4. CONSIDERAÇÕES FINAIS

A qualidade da vida urbana está associada à qualidade da mobilidade. E as ferrovias desempenham função primordial nesse contexto, pois trazem muitos benefícios para as comunidades por onde passam e para o país como um todo. A história da ferrovia nacional remete ao início do século, quando os trens eram de extrema importância para o escoamento das mercadorias. Devido à grave crise ferroviária, o governo decidiu privatizar o setor. Desde o início das concessões, nos anos 1990, o transporte ferroviário praticamente dobrou, segundo a Associação Nacional dos Transportes Ferroviários. A partir da medida, foram investidos mais de 50 bilhões de reais na criação de novas ferrovias, expansão de trechos e melhorias. A ferrovia está geralmente associada a um determinado ciclo econômico. Com isso, ela se torna parte da história local e também das lembranças de moradores. Por isso, não é incomum objetos de vagões e histórias das ferrovias fazerem parte de exposições de museus de cidades, principalmente no interior. Em algumas delas, a ferrovia se tornou, inclusive, um patrimônio histórico.

Os serviços de trens turísticos e culturais caracterizam-se pelo transporte não regular de passageiros, com o objetivo de agregar valor aos destinos turísticos, contribuindo para a preservação da memória ferroviária, configurando-se em atrativos culturais e produtos turísticos das cidades, auxiliando-as na diversificação da oferta. Deve-se considerar também que o serviço de trem turístico e cultural em si não reúne as condições necessárias para transformar determinada localidade em um destino turístico. Para tal, é necessário que o município possua outros atrativos, sejam eles naturais, culturais, atividades econômicas, realizações técnicas, científicas, artísticas ou ainda eventos programados. Além disso, para que um destino turístico se consolide no mercado, é de fundamental importância que ele possua equipamentos turísticos, infraestrutura desenvolvida e ainda recursos humanos qualificados.

O município de Santa Cruz de Goiás precisa trabalhar os atrativos turísticos de modo a atrair novos turistas para a cidade, sendo um município pacato, tranquilo, ideal para quem busca tranquilidade, havendo opções de restaurantes e praças para passar o dia com a família e amigos, além dos atrativos naturais como a Cachoeira do Ló e Cachoeira Taboão, ideal para banhos e diversão.

A atividade do turismo está continuamente se destacando como uma atividade significativa de desenvolvimento social e crescimento econômico nos municípios goianos. Partindo dessa realidade é que entendemos a importância da elaboração de um documento que tivesse as principais informações turísticas dos municípios. No intuito de atender à necessidade de realização do Inventário dos atrativos turísticos, equipamentos, da infraestrutura e dos serviços do município de Santa Cruz de Goiás - GO, esse documento teve como propósito identificar as características e o potencial turístico de um dos municípios que compõe a Região Turística da Estrada de Ferro.

5. REFERÊNCIAS

Atrativos naturais do município. Disponível em: < <http://classico.velhosamigos.com.br/Reportart/reportart41.html> >. Acesso em: 19 de nov. 2019.

Características dos solos e geomorfologia. Disponível em: < http://www.sieg.go.gov.br/downloads/Areas_prioritarias_Relatorio_Campo1.pdf >. Acesso em: 19 de nov. 2019.

História do município. Disponível em: <https://cidades.ibge.gov.br/brasil/go/santa-cruz-de-goias/historico> >. Acesso em: 19 de nov. 2019.

Panorama do município. Disponível em: < <https://cidades.ibge.gov.br/brasil/go/santa-cruz-de-goias/panorama> >. Acesso em: 19 de nov. 2019.

Sobre o clima e a vegetação do município. Disponível em: <<http://lsie.unb.br/ugb/sinageo/6/4/220.pdf> >. Acesso em: 9 ago. 2019.

FICHA TÉCNICA

GOVERNO ESTADUAL

Ronaldo Ramos Caiado

Governador do Estado de Goiás

Lincoln Graziani Pereira da Rocha

Vice-Governador

Wilder Pedro de Moraes

Secretaria de Indústria, Comércio e Serviços

AGÊNCIA ESTADUAL DE TURISMO – GOIÁS TURISMO

Fabricio Borges Amaral

Presidente

Gustavo Faria Coutinho

Diretor de Gestão Intregada

DIRETORIA DE FOMENTO AO TURISMO

Valquiria Faria da Silva

Diretora de Fomento ao Turismo

Fernando Magalhães Filho

Gerente de Estudos, Pesquisa e Qualificação

Giovanna Adriana Tavares Gomes

Coordenadora do Observatório do Turismo do Estado de Goiás

Rafael de Araújo Rosa

Técnico Responsável em Estatística

EQUIPE DE APOIO TÉCNICO POR ÁREA

Alex Junior Fernandes de Oliveira (Jovem aprendiz)

Carlos Henrique Pereira de Freitas (Economia)

Ennolainy Marques Campos Silva (Jovem aprendiz)

Evelyn Cristina Ribeiro Bucar (Geografia)

Paulo Sérgio Cardoso Pereira (Apoio Administrativo)

Rosimeire Pereira da Costa (Estatística)

Solange Pereira Silva (Design Gráfico)

Waldedy Maria de Paula (Jornalismo)

CRÉDITOS

OBSERVATÓRIO DO TURISMO DO ESTADO DE GOIÁS – GOIÁS TURISMO

Giovanna Adriana Tavares Gomes

Coordenadora Geral do Projeto: Inventário da Oferta Turística de Santa Cruz de Goiás

Solange Pereira Silva

Projeto Gráfico e Design

Evelyn Cristina Ribeiro Bucar

Carlos Henrique Pereira de Freitas

Supervisores Técnicos do Projeto: Inventário da Oferta Turística de Santa Cruz de Goiás
(Elaboração, Revisão e Formatação de Textos / Pesquisadores de Gabinete)

Goiás Turismo

Rua 30, esquina com a Rua 4
Centro de Convenções, 2º Andar
Goiânia Goiás, Brasil. CEP 74.015-010
www.observatoriodoturismo.tur.br
observatoriodoturismo.go@gmail.com

