




OBSERVATÓRIO
DO TURISMO
ESTADO DE GOIÁS

INVENTÁRIO DA OFERTA TURÍSTICA REGIÃO DA ESTRADA DE FERRO 2019



OFERTA TURÍSTICA LEOPOLDO DE BULHÕES-GO



Sumário

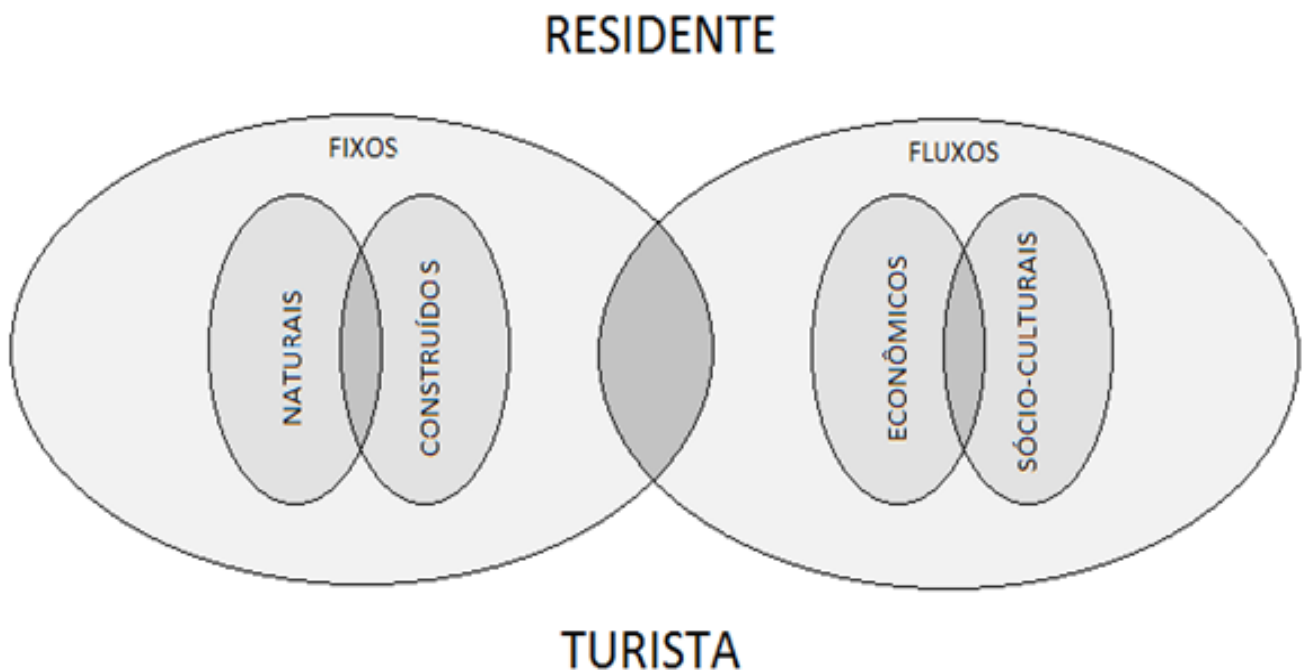
| | |
|---|----|
| 1. INVENTÁRIO DA OFERTA TURÍSTICA DE LEOPOLDO DE BULHÕES | 4 |
| 2. SISTEMA TERRITORIAL TURÍSTICO DE LEOPOLDO DE BULHÕES..... | 6 |
| 2.1. Leopoldo de Bulhões e sua história..... | 6 |
| 2.2. Os subsistemas fixos naturais (flora, fauna, água, clima, acidentes geográficos)..... | 11 |
| A) Solos..... | 11 |
| B) Geomorfologia..... | 11 |
| C) Clima..... | 11 |
| D) Cobertura vegetal, fauna e flora..... | 11 |
| 2.3. Os subsistemas de fluxos reúnem as dinâmicas socioculturais (renda, trabalho, escolaridade, manifestações folclóricas, etc.) e econômicas (produção, distribuição, acumulação do capital)..... | 12 |
| A) Dinâmicas Sócio-Culturais - Trabalho e Rendimento..... | 12 |
| B) Educação..... | 12 |
| C) Dinâmicas Econômicas, Economia, produção, distribuição e acumulação de capital..... | 13 |
| D) Eventos e Festas..... | 13 |
| 3. INVENTÁRIO DA OFERTA TURÍSTICA | 15 |
| 3.1 Fixos Construídos..... | 15 |
| Meios de Hospedagem | 15 |
| Espaços para Eventos..... | 16 |
| Bares e Restaurantes..... | 17 |
| Mapa dos Fixos Construídos - Bares e Restaurantes..... | 21 |
| Praça/ Estação Ferroviária/ Igreja/ Lago..... | 23 |
| Mapas dos Fixos Construídos - Praça/ Estação Ferroviária/ Igreja/ Lago..... | 25 |
| Hospital..... | 26 |
| Farmácias..... | 26 |
| Supermercado..... | 26 |
| Agências Bancárias..... | 26 |
| Polícia..... | 26 |
| 4. Considerações Finais..... | 27 |
| 5. Referências..... | 28 |
| FICHA TÉCNICA..... | 29 |
| CRÉDITOS..... | 30 |

1. INVENTÁRIO DA OFERTA TURÍSTICA DE LEOPOLDO DE BULHÕES

Este documento tem como objetivo apresentar a oferta turística do município Leopoldo de Bulhões. A proposta do inventário foi baseada na teoria do planejamento do espaço turístico como uma visão sistêmica, visando a análise e interpretação do destino a partir de seus fragmentos e relações. A proposta foi conhecer particularidades de modo a compreendermos melhor sistema turístico do município.

Anjos (2004) afirma ainda que para a compreensão do sistema territorial turístico deve-se levar em consideração elementos territoriais específicos divididos em dois subsistemas sociais, sendo eles: comunidade local e turistas. Cada grupo possui seus próprios interesses e em alguns pontos podem ser comuns. Então devem ser analisados de forma singular e se inter-relacionando, buscando compreender “especificidades, dinâmicas e sobreposições (de escala espaciais e temporais) entre os dois subsistemas” (ANJOS, 2004, p. 163).

Figura 1: Formação do sistema territorial turístico com base na relação entre subsistemas fixos e fluxos



Fonte: Anjos (2004, p. 164).

Para melhor compreensão denominam-se como subsistemas de fixos, são compreendidos os elementos naturais (flora, fauna, água, clima, acidentes geográficos, solo, etc.) e os elementos construídos pelo ser humano (edifícios e estrutura urbanística).

Os subsistemas de fluxos reúnem as dinâmicas socioculturais (renda, trabalho, escolaridade, manifestações folclóricas, etc.) e econômicas (produção, distribuição, acumulação do capital).

A fim de elaborar uma leitura das potencialidades do município de Leopoldo de Bulhões, a utilização deste método demonstra-se mais coerente com a pesquisa por expor de melhor maneira a dinâmica entre os subsistemas revelando sua real demanda turística.

O mapa turístico é um instrumento de gestão que tem como objetivo orientar a gestão no desenvolvimento de políticas públicas regionalizadas e descentralizadas. Leopoldo de bulhões é um dos 79 municípios do estado que compõem atualmente o Mapa Turístico Oficial e compõe a Região da Estrada de Ferro, conforme o mapa a seguir:

Figura 2: Mapa Turístico Oficial do Estado de Goiás.



2. SISTEMA TERRITORIAL TURÍSTICO DE LEOPOLDO DE BULHÕES

2.1. Leopoldo de Bulhões e a sua história

A localidade onde surgiu o povoado, à margem esquerda do córrego Pindaíba, pertenceu a José Cândido Louza. Chamou-se, no início, Pindaibinha, em referência ao Córrego. Os primeiros povoadores foram Sebastião Celestino Mariano, José Abílio e Francisco Rodrigues da Cruz. A partir de 1928, com a chegada da Estrada de Ferro Goiás, o povoado progrediu.

Em 08 de dezembro de 1931, por força do Decreto-lei municipal nº 66, Pindaibinha foi elevado à categoria de Distrito com o nome de Leopoldo de Bulhões, em homenagem a José Leopoldo de Bulhões Jardim, natural de Goiás, que ocupou por duas vezes o cargo de Ministro da Fazenda, a primeira em 1902 e, depois, em 1906. A emancipação da Cidade veio em 02 de setembro de 1948, pela Lei nº 127, com a contribuição do Coronel Felismino Viana. A instalação se deu em 1º de janeiro de 1949. Pela lei estadual nº 714, de 14-11-1952, é criada a comarca.

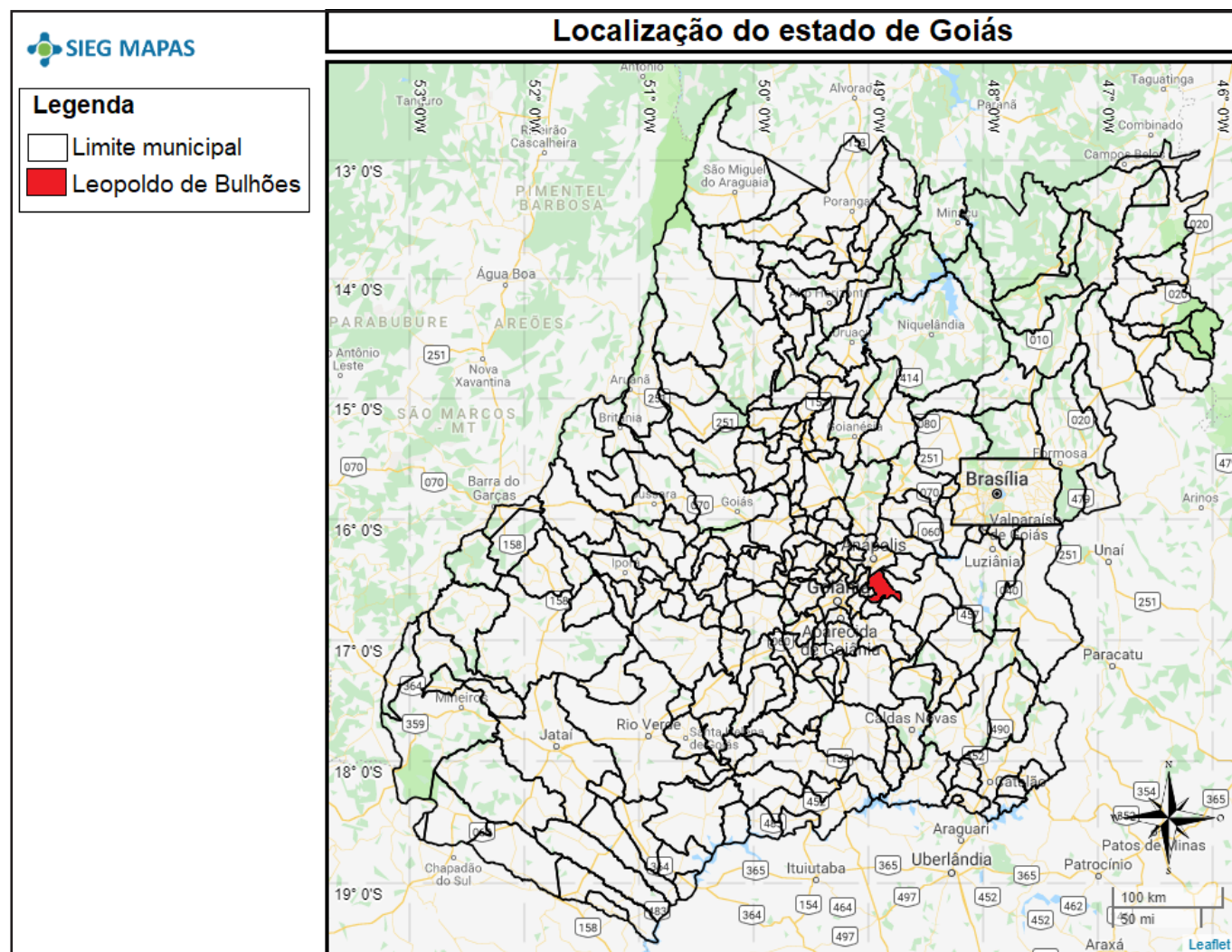
Formação Administrativa

Distrito criado com a denominação de Leopoldo de Bulhões, pelo decreto municipal nº 66, de 08-12-1931, subordinado ao município de Bonfim. Em divisão administrativa referente ao ano de 1933, o distrito de Leopoldo de Bulhões, figura no município de Bonfim. No quadro fixado para vigorar no período de 1939-1943, o distrito de Leopoldo de Bulhões permanece no município de Bonfim. Pelo decreto-lei estadual nº 8305, de 31-12-1943, o município de Bonfim passou a denominar-se Silvânia.

No quadro anexo para vigorar no período de 1944-1948, o distrito de Leopoldo de Bulhões figura no município de Silvânia elevado à categoria de município com a denominação de Leopoldo de Bulhões, pela lei estadual nº 127, de 21-09-1948, desmembrado de Silvânia. Sede no antigo distrito de Leopoldo de Bulhões. Constituído do distrito sede. Instalado em 01-01-1949. Em divisão territorial datada de 1-VII-1950, o município é constituído do distrito sede. Pela lei municipal nº 104, de 16-10-1958, é criado o distrito de Bonfinópolis expovoado e anexado ao município de Leopoldo de Bulhões.

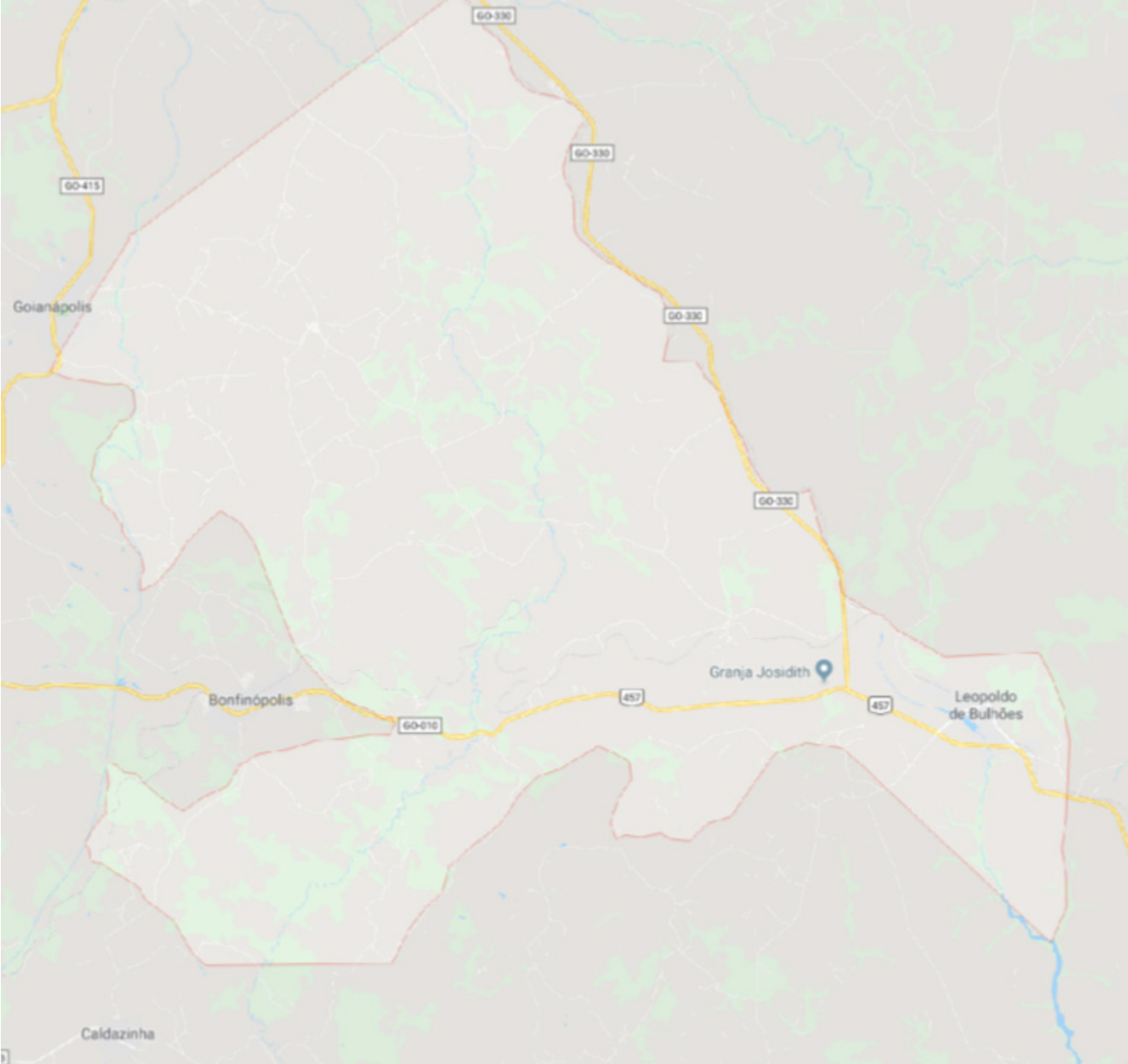
Em divisão territorial datada de 1-VII-1960, o município é constituído de 2 distritos: Leopoldo de Bulhões e Bonfinópolis. Assim permanecendo em divisão territorial datada de 1-VII-1983. Pela lei estadual nº 10408, de 30-12-1987, desmembra do município de Leopoldo de Bulhões o distrito de Bonfinópolis, elevado à categoria de município. Em divisão territorial datada de 2003, o município é constituído do distrito sede assim permanecendo em divisão territorial datada de 2007 (IBGE).

Figura 3. Mapa de localização do estado de Goiás com foco no município de Leopoldo de Bulhões



Fonte: SIEG MAPAS, 2017.

Figura 4. Principais Vias de acesso



Fonte: Google Maps, 2019.

Figura 6: Antiga Estação Ferroviária



Fonte: Consorcio estrada de ferro.

Figura 7: Lago municipal



Fonte: Consorcio estrada de ferro.

Tabela 1: População estimada

| | |
|------------------------------------|---------------------------|
| População estimada [2019] | 7.647 pessoas |
| População no último censo [2010] | 7.882 pessoas |
| Densidade demográfica [2010] | 16,39 hab/km ² |
| Área da unidade territorial [2018] | 473,275 km ² |
| Gentílico | leopoldense |

Fonte: IBGE,2019.

Tabela 2: Identificações pontuais sobre o município

| | |
|--|--------------------|
| Prefeito | João Alécio Mendes |
| Índice de Desenvolvimento Humano Municipal (IDHM) [2010] | 0,659 |
| Bioma | Cerrado |

Fonte: IBGE,2018.

2.2. Os subsistemas fixos naturais (flora, fauna, água, clima, acidentes geográficos, solo e etc.)

A) Solos

No município de Leopoldo de Bulhões as principais classes de solo reconhecidas na área são os Cambissolos e Latossolos Vermelhos.

B) Geomorfologia

Soerguimento dômico resultante da interação positiva de dois arqueamentos. Esta unidade possui superfícies rebaixadas, suavemente dissecadas, em formas tabulares relativamente amplas, com drenagem de aprofundamento muito fraco, em altitudes que variam em torno de 700 metros (OLIVEIRA et al., 2017, p.280).

C) Clima

De acordo com a classificação climática proposta por Köppen, o clima dominante na área é representativo da região dos cerrados, é do tipo o tropical quente subúmido (Aw). Caracteriza-se por duas estações bem definidas, uma seca que corresponde ao período outono-inverno, e a outra úmida de verão, com chuvas que costumam ser muito fortes. A temperatura média é de 23°C variando menos de 5°C entre os meses mais frios e mais quentes (BARBALHO, BARBALHO, SILVA, 2006, p.3).

D) Cobertura vegetal, fauna e flora

O bioma predominante no município é o Cerrado, a vegetação de cerrado na área apresenta fitofisionomia que englobam formações florestais, savânicas e campestres. Com pequenas árvores tortuosas, espaçadas, sobre denso revestimento de gramíneas e subarbustos.

2.3. Os subsistemas de fluxos reúnem as dinâmicas socioculturais (renda, trabalho, escolaridade, manifestações folclóricas, etc.) e econômicas (produção, distribuição, acumulação do capital).

a) Dinâmicas Socioculturais

Tabela 3: Trabalho e Rendimento

| | |
|--|----------------------|
| Salário médio mensal dos trabalhadores formais (2017) | 1,9 salários mínimos |
| Pessoal ocupado (2017) | 1.217 pessoas |
| Percentual da população com rendimento nominal mensal per capita de até 1/2 salário mínimo [2010] | 35,2 % |

Fonte: IBGE,2017.

Observações: Em 2017, o salário médio mensal era de 1.9 salários mínimos. A proporção de pessoas ocupadas em relação à população total era de 15.7%. Na comparação com os outros municípios do estado, ocupava as posições 109 de 246 e 99 de 246, respectivamente. Já na comparação com cidades do país todo, ficava na posição 2403 de 5570 e 1998 de 5570, respectivamente. Considerando domicílios com rendimentos mensais de até meio salário mínimo por pessoa, tinha 35.2% da população nessas condições, o que o colocava na posição 121 de 246 dentre as cidades do estado e na posição 3528 de 5570 dentre as cidades do Brasil (IBGE, 2019).

b) Educação

Tabela 4: Taxa de escolaridade do município

| | |
|---|------------------|
| Taxa de escolarização de 6 a 14 anos de idade [2010] | 97,3% |
| IDEB – Anos iniciais do ensino fundamental (Rede pública) [2017] | 5,2 |
| IDEB – Anos finais do ensino fundamental (Rede pública) [2017] | 5,2 |
| Matrículas no ensino fundamental [2018] | 1.115 matrículas |
| Matrículas no ensino médio [2018] | 279 matrículas |

Fonte: IBGE,2018.

Observações: No município de Leopoldo de Bulhões, no ano de 2010 apresentou uma taxa de escolarização de 6 a 14 anos de idade de 97,3%. Em 2017, os alunos dos anos iniciais da rede pública tiveram nota média de 5,2 no IDEB. Na comparação com cidades do mesmo estado, a nota dos alunos dos anos iniciais colocava esta cidade na posição 152 de 246, em comparação com os outros municípios do país, ocupou a posição 3221 de 5570 (IBGE, 2019).

c) Dinâmicas Econômicas, economia, produção, distribuição e acumulação de capital.

Tabela 5: PIB per capita do município

| | |
|---|---------------|
| PIB per capita [2016] | 23.784,36 R\$ |
| Percentual das receitas oriundas de fontes externas [2015] | 87,9 % |
| Índice de Desenvolvimento Humano Municipal (IDHM) [2010] | 0,659 |

Fonte: IBGE,2019.

d) Eventos e Festas

Tabela 6: Evento realizado no mês de Janeiro

| |
|--|
| Janeiro |
| Réveillon |
| Festa em Louvor a São Sebastião, realizado no povoado da Capelinha |

Fonte: Prefeitura de Leopoldo de Bulhões - GO.

Tabela 7: Evento realizado no mês de Fevereiro

| |
|------------------|
| Fevereiro |
| Carnaval no lago |

Fonte: Prefeitura de Leopoldo de Bulhões - GO.

Tabela 8: Evento realizado no mês de Março

| |
|----------------------------|
| Março |
| Festa em Louvor a São José |

Fonte: Prefeitura de Leopoldo de Bulhões - GO.

Tabela 9: Evento realizado no mês de Maio

| |
|---|
| Maio |
| Festa da padroeira Nossa Senhora Auxiliadora |
| Encontro de Folias da Região da Estada de Ferro |

Fonte: Prefeitura de Leopoldo de Bulhões - GO.

Tabela 10: Evento realizado no mês de Julho

| |
|---------------|
| Julho |
| Arraiá junino |

Fonte: Prefeitura de Leopoldo de Bulhões - GO.

Tabela 11: Evento realizado no mês de Agosto

| |
|-------------------------|
| Agosto |
| Nossa Senhora da Abadia |

Fonte: Prefeitura de Leopoldo de Bulhões - GO.

Tabela 11: Evento realizado no mês de Outubro

| |
|----------------------|
| Outubro |
| Cavalgada da amizade |

Fonte: Prefeitura de Leopoldo de Bulhões - GO.

Tabela 12: Evento realizado no mês de Novembro

| |
|-----------------|
| Novembro |
| Noite Italiana |

Fonte: Prefeitura de Leopoldo de Bulhões - GO.

Tabela 13: Evento realizado no mês de Dezembro

| |
|-----------------|
| Dezembro |
| Natal Praça |

Fonte: Prefeitura de Leopoldo de Bulhões - GO.

3. INVENTÁRIO DA OFERTA TURÍSTICA – FIXOS CONSTRUÍDOS

Meios de Hospedagem

Hotel União

Hotel aconchegante, com localização estratégica no centro da cidade. O hotel é ideal para uma noite de descanso, quartos aconchegantes, com ventilador, o empreendimento conta com estacionamento privativo. O valor da diária é de R\$ 60,00 reais, está incluso o café da manhã, que é servido das 7h00 até as 9h00 da manhã.

Endereço: R. Nossa Sra. De Fátima, 382, Leopoldo de Bulhões - GO

Contato: (62) 3337-1180

Foto: Google Street View.



Espaços para Eventos

Chácara Canaã

Endereço: GO 415, ZONA Rural De Leopoldo de Bulhões



Fonte: Anísio Augusto.



Fonte: Anísio Augusto.



Fonte: Google Street View.

Recanto bamboa

Espaço ideal para festas e eventos, o local consegue comportar 200 pessoas.

Endereço: Rua Eduardo Campanha, Q. 05 Lt.24, Leopoldo de Bulhões – GO

Bares e Restaurantes

Restaurante Cantinho do Sabor / Limoeiro Restaurante

Restaurante aconchegante no localizado no centro de Leopoldo de Bulhões. Comida caseira, o local é destaque pelo atendimento de alta qualidade.

Endereço: Rua Lindolfo Louza, nº440 - Centro, Leopoldo de Bulhões - GO

Contato: (62) 99859957

Fonte: Google Street View.



Sabor Goiano

Restaurante com grande variedade de pratos, todos os dias você encontra o que existe de melhor na culinária goiana.

Endereço: BR-457, Leopoldo de Bulhões - GO

Contato: (62) 3337-1954

Fonte: Reprodução da internet.




Restaurante Shopping da Roça

Restaurante com ambiente convidativo onde você encontra os melhores sabores da comida regional.

Endereço: rodovia Go-010 km 55 - vila mutirão, Leopoldo de Bulhões - GO

Contato: (62) 99911-7137

Fonte: Reprodução da internet.



Fonte: Reprodução da internet.

Pamonharia GO 010

Pamonharia tradicional onde você encontra sempre uma pamonha natural feita com milho da região.

Endereço: BR-457, Leopoldo de Bulhões - GO

Contato: (62) 99983-3841

Fonte: Reprodução da internet.



Laylô Sorveteria

Endereço: Rua Zéca Louza, 1029 - Vila Operária, Leopoldo de Bulhões - GO

Contato: (62) 99651-5293

Fonte: Reprodução da internet.



Fonte: Reprodução da internet.

Nome: Quero Mais Sorveteria & Pit Dog

Endereço: Rua Zéca Louza, Leopoldo de Bulhões - GO

Contato: (62) 99659-9183

Nome: Zé Miúdo

Endereço: Rus Zéca Louza, Leopoldo de Bulhões - GO

Contato: 99917-7990

Nome: Sorvetinho da Elvira

Endereço: Avenida Americano do Brasil, 214, Leopoldo de Bulhões - GO

Contato: (62) 99966-9221

Nome: WL Lanches

Endereço: Avenida Americano do Brasil, 214, Leopoldo de Bulhões - GO

Mapas dos Fixos Construídos - Bares e Restaurantes

ML Lanches

Sorvetinho da Elvira

Quero Mais Sorveteria & Pit Dog

Zé Miúdo



Restaurante Catinho do Sabor



Laylô Sorveteria



Restaurante Sabor Goiano



Pamonharia GO-010



Restaurante Shopping da Roça

Praça/ Estação Ferroviária/ Igreja/ Lago

Praça Don Bosco

Endereço: Avenida americano do Brasil

Fonte: Sergio Falcetti.



Fonte: Sergio Falcetti.

Fonte: Consorcio estrada de ferro.



Fonte: Consorcio estrada de ferro.

Fonte: Consorcio estrada de ferro.



Antiga Estação Ferroviária

Endereço: Leopoldo de Bulhões – GO

Fonte: Consorcio estrada de ferro.



Igreja Matriz Nossa Senhora Auxiliadora

Endereço: Pc D Bosco, 147A - S Central, Leopoldo de Bulhões - GO

Fonte: Consorcio estrada de ferro.



Fonte: Consorcio estrada de ferro.

Lago Municipal


Endereço: Rua Joaquim Bonifácio, com Rua Felismino Viana, Leopoldo de Bulhões - GO

Fonte: Consorcio estrada de ferro.



Fonte: Consorcio estrada de ferro.

Fonte: Consorcio estrada de ferro.



Fonte: Marcus Daniel.

Prefeitura Municipal De Leopoldo De Bulhões

Endereço: Praça Dom Bosco, Nº 266, Centro

Contato: (62) 3337-1538

Fonte: Reprodução da internet.



Ginásio De Esportes

Endereço: Rua Joaquim Bonifácio, 32, Leopoldo de Bulhões - GO

Fonte: Reprodução da internet.



Fonte: Reprodução da internet.

Mapas dos Fixos Construídos - Praça/ Estação Ferroviária/ Igreja/ Lago




Ginásio de Esportes




Igreja Matriz Nossa Senhora Auxiliadora



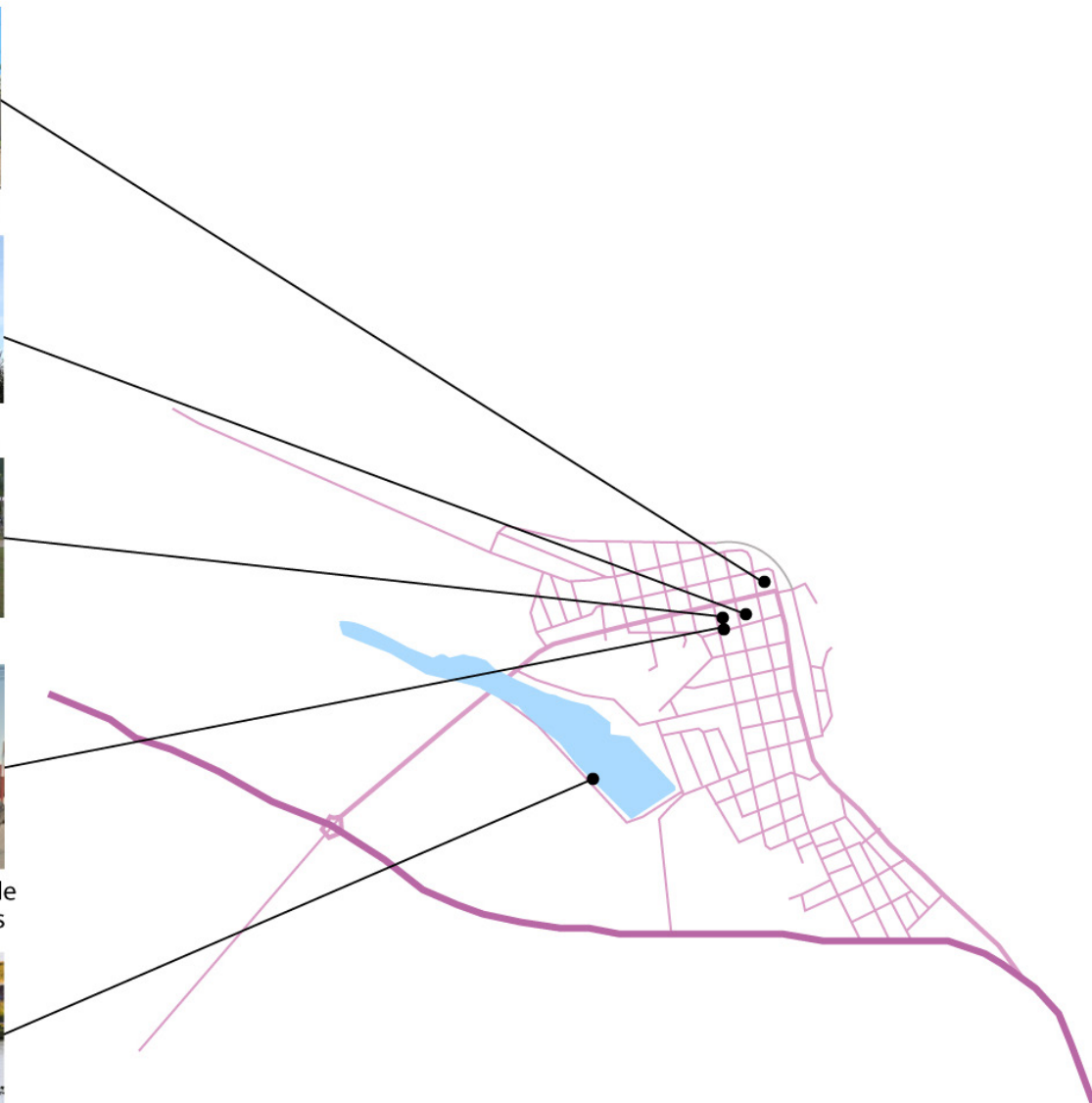
Praça Dom Bosco



Prefeitura Municipal de Leopoldo de Bulhões



Lago Municipal



Hospital

Nome: Hospital São Vicente de Paula – Hospital Municipal de Leopoldo de Bulhões

Endereço: Rua Zéca Louza, 162, Leopoldo de Bulhões – GO

Contato: (62) 3337-1857

Farmácias

Nome: Drogaria Real

Endereço: Rua Joaquim Bonifácio, 109, Setor Central, Leopoldo de Bulhões – GO

Contato: (62) 3334-1103

Nome: Drogaria Total

Endereço: Praça Dom Bôsko, 15 - Centro, Leopoldo de Bulhões - GO

Contato: (62) 3337-1534

Nome: Drogaria Modelo de Bulhões

Endereço: Praça Dom Bosco 177 - Sala 01, Leopoldo de Bulhões

Contato: (62) 3337-1167

Supermercado

Nome: Supermercado maracanã

Endereço: Rua Joaquim Bonifácio, Leopoldo de Bulhões

Contato: (62) 3337-1152

Nome: Mercado Batista

Endereço: Rua Zéca Louza, Sul dos Buritis, Leopoldo de Bulhões - GO

Agências de Banco

Nome: Caixa Econômica Federal

Endereço: Rua Joaquim Bonifácio, 110, Leopoldo de Bulhões – GO

Nome: Itaú

Endereço: Praça Dom Bosco, 515 - Centro, Leopoldo de Bulhões – GO

Nome: Agência Lotérica Sorte Grande

Endereço: Rua Lindolfo Louza, 236, Leopoldo de Bulhões - GO

Polícia

Nome: Delegacia de Polícia Civil

Endereço: Rua Mário R Paixão, 49, Leopoldo de Bulhões - GO

Contato: (62) 3337-1104

Nome: Policia Militar

Endereço: R.Jose Pires de Oliveira Q2 L125 Centro, Leopoldo de Bulhões - GO

4. CONSIDERAÇÕES FINAIS

A qualidade da vida urbana está associada à qualidade da mobilidade. E as ferrovias desempenham função primordial nesse contexto, pois trazem muitos benefícios para as comunidades por onde passam e para o país como um todo. A história da ferrovia nacional remete ao início do século xx, quando os trens eram de extrema importância para o escoamento das mercadorias. Devido à grave crise ferroviária, o governo decidiu privatizar o setor. Desde o início das concessões, nos anos 1990, o transporte ferroviário praticamente dobrou, segundo a Associação Nacional dos Transportes Ferroviários. A partir da medida, foram investidos mais de 50 bilhões de reais na criação de novas ferrovias, expansão de trechos e melhorias. A ferrovia está geralmente associada a um determinado ciclo econômico. Com isso, ela se torna parte da história local e também das lembranças de moradores. Por isso, não é incomum objetos de vagões e histórias das ferrovias fazerem parte de exposições de museus de cidades, principalmente no interior. Em algumas delas, a ferrovia se tornou, inclusive, um patrimônio histórico.

Os serviços de trens turísticos e culturais caracterizam-se pelo transporte não regular de passageiros, com o objetivo de agregar valor aos destinos turísticos, contribuindo para a preservação da memória ferroviária, configurando-se em atrativos culturais e produtos turísticos das cidades, auxiliando-as na diversificação da oferta. Deve-se considerar também que o serviço de trem turístico e cultural em si não reúne as condições necessárias para transformar determinada localidade em um destino turístico. Para tal, é necessário que o município possua outros atrativos, sejam eles naturais, culturais, atividades econômicas, realizações técnicas, científicas, artísticas ou ainda eventos programados. Além disso, para que um destino turístico se consolide no mercado, é de fundamental importância que ele possua equipamentos turísticos, infraestrutura desenvolvida e ainda recursos humanos qualificados.

A atividade do turismo está continuamente se destacando como atividade significativa de desenvolvimento social e crescimento econômico nos municípios goianos. Partindo dessa realidade é que entendemos a importância da elaboração de um documento que tivesse as principais informações turísticas dos municípios. Tendo em vista a necessidade de realização do Inventário dos atrativos turísticos, equipamentos, da infraestrutura e dos serviços do município de Leopoldo de Bulhões– GO, esse documento teve como propósito identificar as características e o potencial turístico de um dos municípios que compõe a Região Turística da Estrada de Ferro.

A inventariação turística facilitará o mapeamento e a identificação de Leopoldo de Bulhões– GO, bem como o reconhecimento das suas potencialidades ainda não conhecidas, ao mesmo tempo em que reforça a vocação do município que tem como destaque a culinária regional, com sua riqueza de ingredientes e sabores. A valorização dos produtos locais, impulsiona a economia, gerando renda para os produtores e empresários locais. Atualmente a cidade em processo de crescimento e desenvolvimento econômico possui uma infraestrutura com bares e restaurantes, farmácias supermercados, e até um hospital capaz de atender as demandas locais, e até mesmo de cidades próximas.

5. REFERÊNCIAS

Análise Geoambiental. Disponível em: < file:///C:/Users/evelyn-b/Downloads/6169-19419-1-PB%20(1).pdf >. Acesso em Ago. de 2019.

Castilho, Denis. Estado e Rede de Transportes em Goiás-Brasil (1889-1950). Universidade Federal de Goiás. Disponível em: < http://www.ub.edu/geocrit/coloquio2012/actas/15-D-Castilho.pdf>. Acesso em Set de 2019.

Falcetti, Sergio. Outras fotos de Goiás 2 Flick Disponível em: < https://www.flickr.com/photos/145397692@N06/albums/72157689370168053 > Acesso em Set. de 2019

IMB - Instituto Mauro Borges de Estatísticas e Estudos Socioeconômicos. Estatísticas Municipais – (Séries Históricas). Disponível em:<http://www.imb.go.gov.br/index.php?option=com_content&view=article&id=91&Itemid=219>. Acesso em Set. de 2019.

IPEA - Instituto de Pesquisa Econômica Aplicada, Governança Metropolitana no Brasil Relatório de Pesquisa Região Metropolitana de Goiânia. Disponível em: < http://www.ipea.gov.br/redeipea/images/pdfs/governanca_metropolitana/150820_74657_relatorio_analise_rm_Goiania.pdf>. Acesso em set. de 2019. Marcus Daniel, Google Imagens, Lago Municipal. Disponível em:< https://goo.gl/maps/8jrhqrsJv1tTvt9y7 >. Acesso em: Set. de 2019.

Sobre o clima e a vegetação do município. Disponível em: <http://lsie.unb.br/ugb/sinageo/6/4/220.pdf >. Acesso em Ago. 2019.

Sobre o clima e a vegetação do município. Disponível em: <http://lsie.unb.br/ugb/sinageo/6/4/220.pdf >. Acesso em: 9 ago. 2019.

Solos. Disponível em: < http://www.cprm.gov.br/publique/media/geologia_basica/plgb/goiania/goiania_introducao.pdf > .Acesso em: 9 ago. 2019.

Polo industrial de Senador Canedo. Disponível em: < http://www.goiasindustrial.com.br/projetos/distritos_industriais/?titulo=Senador_Canedo_-_DISC >. Acesso em: 13 ago. 2019.

FICHA TÉCNICA

GOVERNO ESTADUAL

Ronaldo Ramos Caiado
Governador do Estado de Goiás

Lincoln Graziani Pereira da Rocha
Vice-Governador

Wilder Pedro de Moraes
Secretaria de Indústria, Comércio e Serviços

AGÊNCIA ESTADUAL DE TURISMO – GOIÁS TURISMO

Fabricio Borges Amaral
Presidente

Gustavo Faria Coutinho
Diretor de Gestão Intregada

DIRETORIA DE FOMENTO AO TURISMO

Valquiria Faria da Silva
Diretora de Fomento ao Turismo

Fernando Magalhães Filho
Gerente de Estudos, Pesquisa e Qualificação

Giovanna Adriana Tavares Gomes
Coordenadora do Observatório do Turismo do Estado de Goiás

Rafael de Araújo Rosa
Técnico Responsável em Estatística

EQUIPE DE APOIO TÉCNICO POR ÁREA

Alex Junior Fernandes de Oliveira (Jovem aprendiz)
Carlos Henrique Pereira de Freitas (Economia)
Ennolainy Marques Campos Silva (Jovem aprendiz)
Evelyn Cristina Ribeiro Bucar (Geografia)
Paulo Sérgio Cardoso Pereira (Apoio Administrativo)
Rosimeire Pereira da Costa (Estatística)
Solange Pereira Silva (Design Gráfico)
Waldedy Maria de Paula (Jornalismo)

CRÉDITOS

OBSERVATÓRIO DO TURISMO DO ESTADO DE GOIÁS – GOIÁS TURISMO

Giovanna Adriana Tavares Gomes

Coordenadora Geral do Projeto: Inventário da Oferta Turística de Leopoldo de Bulhões- GO

Solange Pereira Silva

Projeto Gráfico e Design

Evelyn Cristina Ribeiro Bucar

Carlos Henrique Pereira de Freitas

Supervisores Técnicos do Projeto: Inventário da Oferta Turística de Leopoldo de Bulhões- GO
(Elaboração, Revisão e Formatação de Textos / Pesquisadores de Gabinete)

Goiás Turismo

Rua 30, esquina com a Rua 4
Centro de Convenções, 2º Andar
Goiânia Goiás, Brasil. CEP 74.015-010
www.observatoriodoturismo.tur.br
observatoriodoturismo.go@gmail.com

