




OBSERVATÓRIO
DO TURISMO
ESTADO DE GOIÁS

INVENTÁRIO DA OFERTA TURÍSTICA REGIÃO DA ESTRADA DE FERRO 2019



OFERTA TURÍSTICA GOIANDIRA-GO



Sumário

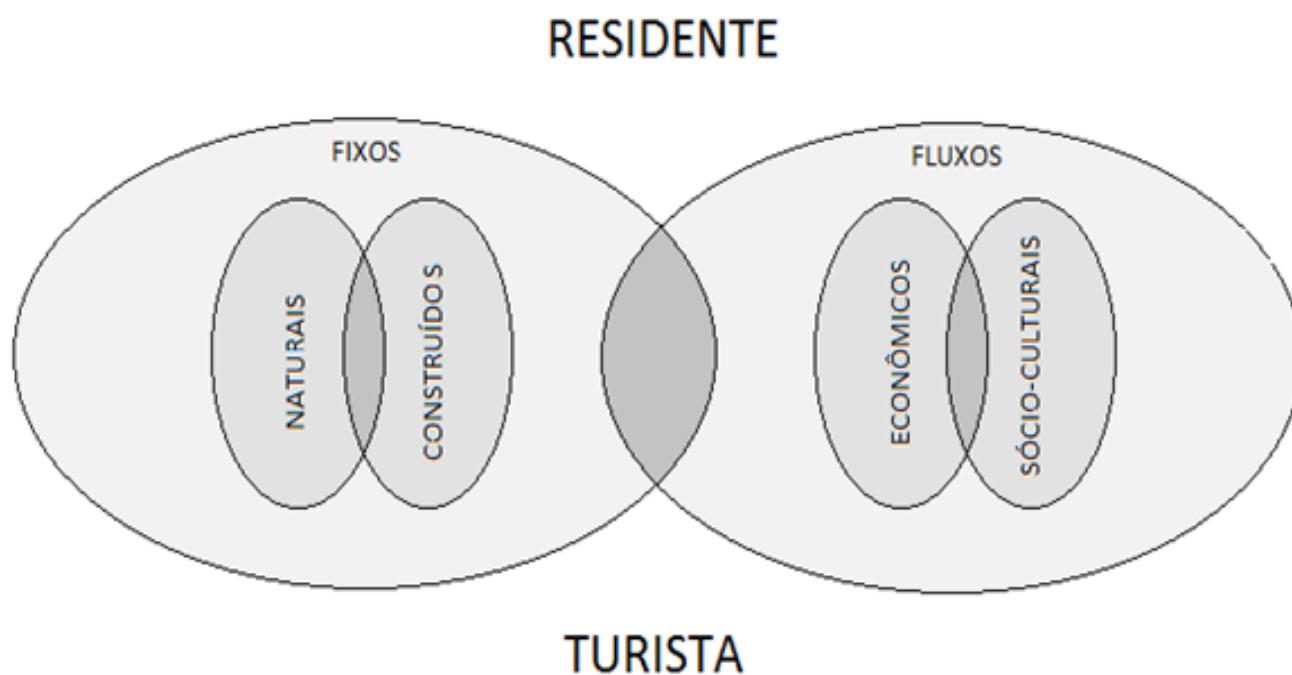
1. INVENTÁRIO DA OFERTA TURÍSTICA DE GOIANDIRA.....	4
2. SISTEMA TERRITORIAL TURÍSTICO DE GOIANDIRA.....	6
2.1. Goiandira e sua história.....	6
2.2. Os subsistemas fixos naturais (flora, fauna, água, clima, acidentes geográficos).....	8
A) Solos.....	8
B) Geomorfologia.....	8
C) Clima.....	8
D) Cobertura vegetal, fauna e flora.....	8
2.3. Os subsistemas de fluxos reúnem as dinâmicas socioculturais (renda, trabalho, escolaridade, manifestações folclóricas, etc.) e econômicas (produção, distribuição, acumulação do capital).....	9
A) Dinâmicas Sócio-Culturais - Trabalho e Rendimento.....	9
B) Educação.....	9
C) Dinâmicas Econômicas, Economia, produção, distribuição e acumulação de capital.....	10
D) Eventos e Festas.....	10
3. INVENTÁRIO DA OFERTA TURÍSTICA – FIXOS CONSTRUÍDOS	12
3.1 Fixos Construídos.....	12
Meio de Hospedagem	12
Espaço para Eventos.....	13
Bares e Restaurantes.....	14
Mapa dos Fixos Construídos - Bares e Restaurantes.....	18
Igreja/ Praças/ Biblioteca/ Estação Ferroviária/Lazer.....	19
Mapa dos Fixos Construídos - Igreja/ Praças/ Biblioteca/ Estação Ferroviária/Lazer.....	22
Hospital.....	23
Drogarias.....	23
Supermercados.....	23
Agências de Banco.....	23
Polícia.....	23
4. Considerações Finais.....	24
5. Referências.....	25
FICHA TÉCNICA.....	26
CRÉDITOS.....	27

1. INVENTÁRIO DA OFERTA TURÍSTICA DE GOIANDIRA

Este documento tem como objetivo apresentar a oferta turística do município Goiandira-GO. A proposta do inventário foi baseada na teoria do planejamento do espaço turístico como uma visão sistêmica, visando a análise e interpretação do destino a partir de seus fragmentos e relações. A proposta foi conhecer particularidades de modo a compreendermos melhor sistema turístico do município.

Anjos (2004) afirma ainda que para a compreensão do sistema territorial turístico deve-se levar em consideração elementos territoriais específicos divididos em dois subsistemas sociais, sendo eles: comunidade local e turistas. Cada grupo possui seus próprios interesses e em alguns pontos podem ser comungados. Então devem ser analisados de forma singular e se inter-relacionando, buscando compreender “especificidades, dinâmicas e sobreposições (de escala espaciais e temporais) entre os dois subsistemas” (ANJOS, 2004, p. 163).

Figura 1: Formação do sistema territorial turístico com base na relação entre subsistemas fixos e fluxos



Fonte: Anjos (2004, p. 164).

Para melhor compreensão denominam-se como subsistemas de fixos, são compreendidos os elementos naturais (flora, fauna, água, clima, acidentes geográficos, solo, etc.) e os elementos construídos pelo ser humano (edifícios e estrutura urbanística).

Os subsistemas de fluxos reúnem as dinâmicas socioculturais (renda, trabalho, escolaridade, manifestações folclóricas, etc.) e econômicas (produção, distribuição, acumulação do capital).

A fim de elaborar uma leitura das potencialidades do município de Goiandira, a utilização deste método demonstra-se mais coerente com a pesquisa por expor de melhor maneira a dinâmica entre os subsistemas revelando sua real demanda turística.

O mapa turístico é um instrumento de gestão que tem como objetivo orientar a gestão no desenvolvimento de políticas públicas regionalizadas e descentralizadas. Goiandira é um dos 79 municípios do estado que compõem atualmente o Mapa Turístico Oficial e compõe a Região da Estrada de Ferro, conforme o mapa a seguir:

Figura 2: Mapa Turístico Oficial do Estado de Goiás



2. SISTEMA TERRITORIAL TURÍSTICO DE GOIANDIRA

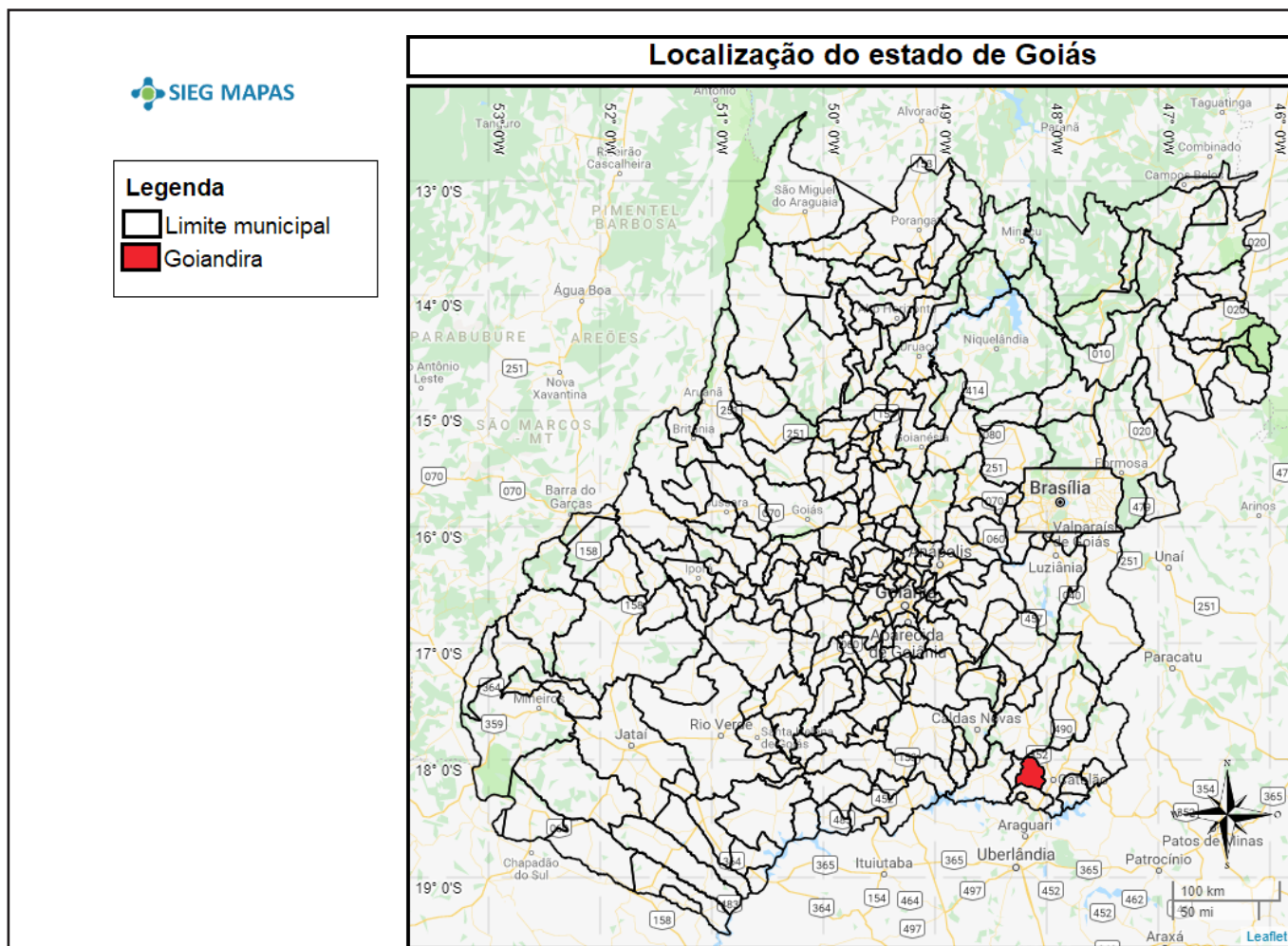
2.1. Goiandira e a sua história

A história de Goiandira tem seu marco em 1800, quando Tomás Garcia, vindo do Estado de Minas Gerais, aventureiramente e por sua própria conta, tomou posse de vasta extensão de terras, com a denominação de sesmaria de Campo Limpo, 14 anos depois, o velho Tomás sesmava, transmitindo metade das terras a Jerônimo Teixeira, ao preço de cem réis o alqueire (de 80 litros). São estes os conquistadores, embora tivessem sido os balizadores do município os tropeiros e carreiras que, entretanto, não o identificaram com divisas. Com os pioneiros uniram-se outras famílias, e esses primeiros habitantes alargaram a velha sesmaria de Campo Limpo que, desfalcada de elementos calcários e fosfatados, se tornava quase imprópria para atividades econômicas e mesmo para a criação. É uma das cidades novas de Goiás, nascida com a chegada da Estrada de Ferro Goiás, na fazenda de Campo Limpo, tendo sua existência legal com a instalação do distrito, criado pela Lei municipal nº 39, de 25 de janeiro de 1915, da Câmara Municipal de Catalão. Teve expansão rápida e eficaz o novo distrito, pois, pelo trem de ferro, esse grande povoador, foram trazidos homens de outras terras que, pelo interesse econômico, se fixaram no distrito.

A então florescente população goiandirense passou a desejar a emancipação completa, o que lhes veio pelo Decreto-lei n.º 799, de 6 de março de 1931. Foram desanexados os distritos de Goiandira e Cumari, constituindo a nova comuna de Goiandira, dando-se solenemente a sua instalação em 6 de maio do mesmo ano. Mais tarde sofria a sua primeira mutilação, pela Lei estadual nº 38, de 10 de dezembro de 1947, criando o município de Cumari com o território distrital de Anhangüera. Em 1954 perde o distrito de Nova Aurora, que se emancipa.

Pela atual divisão administrativa o município compreende um único distrito, o da sede, e um povoado. O Legislativo municipal é composto de 7 vereadores. O atual Prefeito do município é o Sr. Francisco Marques Guimarães. Criado o município de Goiandira, automaticamente se constituiu em Termo Judiciário, pertencendo à Comarca de Catalão. Foi seu primeiro Juiz togado, Juiz Municipal, o Dr. Ovídio Nogueira Machado Junior, hoje Desembargador. Reunia o Termo todos os requisitos para se constituir em Comarca, fato que só se verificou em consequência de dispositivos constitucionais - Artigo 8.º das Disposições Transitórias, da Constituinte Estadual promulgada em 2 de julho, que determinava o dia 10 de janeiro de 1948 para a instalação, quando foi solenemente feita, tendo assumido o cargo como primeiro Juiz o Dr. Adonides Mendes.

Figura 3. Mapa de localização do estado de Goiás com foco no município de Goiandira-GO



Fonte: SIEG MAPAS, 2017.

O município de Goiandira faz divisa ao norte com Ipameri e Catalão; ao sul Cumari; e a oeste Nova Aurora. O rio Veríssimo, que serve de divisor natural entre Goiandira e Nova Aurora, é o principal do município. Para acessar o município podem ser seguidas as vias GO-210 e GO-305.

Figura 4. Principais vias do município de Goiandira-GO

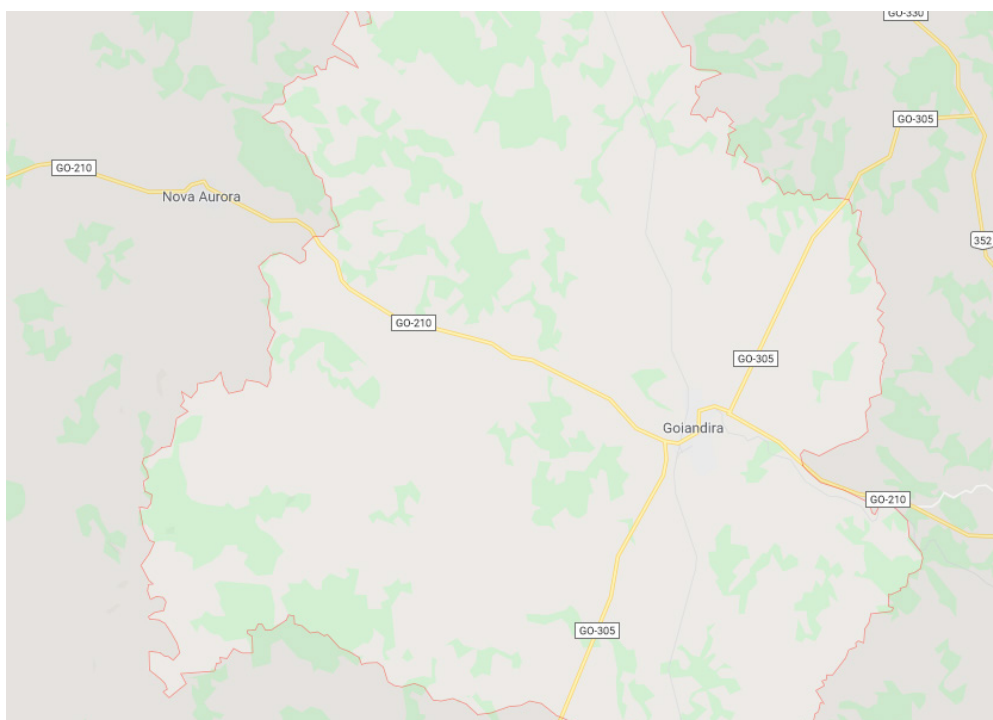


Tabela 1: População estimada

População estimada [2019]	5.600 pessoas
População no último censo [2010]	5.265 pessoas
Densidade demográfica [2010]	9,32 hab/km ²
Área da unidade territorial [2018]	564,686 km ²
Gentílico	Goiandirense

Fonte: IBGE,2018.

Tabela 2: Identificações pontuais sobre o município

Prefeito	Odemir Moreira de Melo
Índice de Desenvolvimento Humano Municipal (IDHM) [2010]	0,760
Bioma	Cerrado

Fonte: IBGE,2018.

2.2. Os subsistemas fixos naturais (flora, fauna, água, clima, acidentes geográficos, solo e etc.)

A) Solos

No município de Goiandira as principais classes de solo reconhecidas na área são os Cambissolos e Latossolos Vermelhos.

B) Geomorfologia

Soerguimento dômico resultante da interação positiva de dois arqueamentos. Esta unidade possui superfícies rebaixadas, suavemente dissecadas, em formas tabulares relativamente amplas, com drenagem de aprofundamento muito fraco (OLIVEIRA et al., 2017, p.280). A cidade está a 813 metros de altitude, sendo que grande parte do território situa-se a 800 metros. No altiplano, entre os pontos mais elevados do relêvo físico sobressaem: o morro da Mangaba, com 880 metros, o morro do Agudo, com 682 metros. O principal rio é o Veríssimo, que serve de divisor entre Nova Aurora-Goiandira e recebe os afluentes: ribeirões dos Dourados; Sucuri, Barreiro, Imbé, Água Fria, São Miguel, Mata e Pari. Os ribeirões Grande, Fazenda, Perobas e Capoeirão são afluentes do ribeirão Pari. Ainda o ribeirão Pirapitinga.

C) Clima

De acordo com a classificação climática proposta por Köppen, o clima dominante na área é representativo da região do Cerrado, é do tipo o tropical quente subúmido (Aw). Caracteriza-se por duas estações bem definidas, uma seca que corresponde ao período outono-inverno, e a outra úmida de verão, com chuvas que costumam ser muito fortes. A temperatura média é de 23°C variando menos de 5°C entre os meses mais frios e mais quentes (BARBALHO, BARBALHO, SILVA, 2006, p.3).

D) Cobertura vegetal, fauna e flora

O bioma predominante no município é o Cerrado, a vegetação de cerrado na área apresenta fitofisionomias que englobam formações florestais, savânicas e campestres. Com pequenas árvores tortuosas, espaçadas, sobre denso revestimento de gramíneas e subarbustos.

2.3. Os subsistemas de fluxos reúnem as dinâmicas socioculturais (renda, trabalho, escolaridade, manifestações folclóricas, etc.) e econômicas (produção, distribuição, acumulação do capital).

a) Dinâmicas Socioculturais

Tabela 3: Trabalho e Rendimento

Salário médio mensal dos trabalhadores formais (2017)	2,0 salários mínimos
Pessoal ocupado (2017)	6.16 pessoas
Percentual da população com rendimento nominal mensal per capita de até 1/2 salário mínimo [2010]	29,8%

Fonte: IBGE,2017.

Observações: Em 2017, o salário médio mensal era de 2.0 salários mínimos. A proporção de pessoas ocupadas em relação à população total era de 11.0%. Na comparação com os outros municípios do estado, ocupava as posições 87 de 246 e 171 de 246, respectivamente. Já na comparação com cidades do país todo, ficava na posição 1938 de 5570 e 3118 de 5570, respectivamente. Considerando domicílios com rendimentos mensais de até meio salário mínimo por pessoa, tinha 29.8% da população nessas condições, o que o colocava na posição 228 de 246 dentre as cidades do estado e na posição 4715 de 5570 dentre as cidades do Brasil (IBGE,2017).

b) Educação

Tabela 4: Taxa de escolaridade do município

Taxa de escolarização de 6 a 14 anos de idade [2010]	98,6%
IDEB – Anos iniciais do ensino fundamental (Rede pública) [2017]	6,5
IDEB – Anos finais do ensino fundamental (Rede pública) [2017]	5,3
Matrículas no ensino fundamental [2018]	526 matrículas
Matrículas no ensino médio [2018]	173 matrículas

Fonte: IBGE,2018.

Observações: No município de Goiandira, no ano de 2010 apresentou uma taxa de escolarização de 6 a 14 anos de idade de 98,6%. Em 2017, os alunos dos anos iniciais da rede pública tiveram nota média de 6,5 no IDEB. Na comparação com cidades do mesmo estado, a nota dos alunos dos anos iniciais colocava esta cidade na posição 62 de 246, em comparação com os outros municípios do país, ocupou a posição 1139 de 5570 (IBGE, 2018).

c) Dinâmicas Econômicas, economia, produção, distribuição e acumulação de capital.

Tabela 5: PIB per capita do município

PIB per capita [2016]	20.122,06 R\$
Percentual das receitas oriundas de fontes externas [2015]	16.014,22
Índice de Desenvolvimento Humano Municipal (IDHM) [2010]	0,760

Fonte: IBGE,2019.

d) Eventos e Festas

Tabela 6: Evento realizado no mês de Janeiro

Janeiro
Folia de São Sebastiao

Fonte: Prefeitura de Goiandira- GO.

Tabela 7: Evento realizado no mês de Fevereiro

Fevereiro
Festa em louvor a São José e São Sebastião

Fonte: Prefeitura de Goiandira- GO.

Tabela 8: Evento realizado no mês de Maio

Maio
Aniversário da cidade

Fonte: Prefeitura de Goiandira- GO.

Tabela 9: Evento realizado no mês de Junho

Junho
Festival Gastronômico

Fonte: Prefeitura de Goiandira- GO.

Tabela 10: Evento realizado no mês de Julho

Julho
Festa em louvor a São Sebastião e Santa

Fonte: Prefeitura de Goiandira- GO.

Tabela 11: Evento realizado no mês de Setembro

Setembro
Desfile cívico

Fonte: Prefeitura de Goiandira- GO.

Tabela 12: Evento realizado no mês de Outubro

Outubro
Festa Nossa Senhora do Rosário

Fonte: Prefeitura de Goiandira- GO.

Figura 5. Município de Goiandira

Foto: Reprodução da Internet.



Figura 6: Prefeitura de Goiandira

Foto: Reprodução da Internet.



3. INVENTÁRIO DA OFERTA TURÍSTICA – FIXOS CONSTRUÍDOS

3.1 Fixos Construídos

Meio de Hospedagem

Hotel Casa Branca

Hotel exclusivo, com localização privilegiada no centro da cidade o hotel oferece conforto em seus 10 apartamentos com 2 leitos em cada, sendo 4 suítes. A diária para um quarto com duas camas de solteiro fica no valor de 80 reais, incluso nesse valor o café da manhã.

Endereço: Rua Joaquim Neto, 798, Goiandira - GO

Contato: (64) 3462-1186



Foto: Reprodução da Internet.

Espaço para Eventos

Goiandira Tennis Clube

Espaço de eventos de grande relevância para a sociedade goiandirense. O local tem estrutura para sediar grandes baleis, no local acontece o Carnaval de Goiandira.

Endereço: Rua Joaquim Neto, 132, Goiandira - GO

Foto: : Acervo IBGE (1984) .



Foto: Reprodução da Internet.



Foto: Reprodução da Internet

Bares e Restaurantes

Santo Grau – Cervejaria

Ambiente agradável, para você curtir a noite com sua família. Com atendimento especial, com diversas opções de tira-gostos, incluindo a jantinha goiana que inclui espetinho, arroz, vinagrete, mandioca e feijão tropeiro, cerveja gelada e drinks, e até açaí.

Endereço: Avenida Tiradentes (204,60 km), Goiandira-Go

Contato: (64) 98107-4221



Foto: Santo Grau – Cervejaria.



Foto: Santo Grau – Cervejaria.

Restaurante Da Flor

Restaurante self service aconchegante, comida caseira preparada no capricho.

Endereço: Rua Oscár de Lima, Nº134-204, Goiandira - GO

Contato: (64) 98441-5807



Foto: Facebook - Restaurante Da Flor.

Mc Massas Ca

Massas frescas feitas na hora, receita especial de família, opções de saldas e bebidas em geral. No preparo são utilizados sempre os melhores ingredientes e um toque de carinho.

Endereço: Rua José Alves Pôrto, Goiandira - GO

Contato: (64) 98106-4431

Foto: Facebook - Mc Massas Ca.



Foto: Facebook - Mc Massas Ca.

Foto: Facebook - Mc Massas Ca.



Pizza Planet

Pizzaria com sabores variados, pizzas doces e salgadas montadas conforme criatividade e desejo de cliente.

Endereço: Avenida sinfronio Martins número 23 (204,60 km) Goiandira-Go

Contato: (64) 98154-3087

Foto: Facebook Pizza Planet.



Foto: Facebook Pizza Planet.



Foto: Facebook Pizza Planet.

Skinão Bar e Conveniência

Skinão bar com diversas opções de bebidas e petiscos para você, amigos e família.

Endereço: Rua Joaquim Neto - Centro, Goiandira - GO

Contato: (64) 98121-0779

Foto: Google Street view.



Foto: Reprodução da Internet.

Panificadora Pai Eterno

Diversas opções de quitandas, salgados, pães, todas as receitas são preparadas com excelência e um toque de carinho.

Endereço: Rua Joaquim Neto, 30 - Centro, Goiandira - GO

Contato: (64) 3462-2104

Foto: Google Street view.



Mapas dos Fixos Construídos - Bares e Restaurantes



Restaurante da Flor



Pizza Planet



Skinão Bar e Conveniência



MC Massas



Panificadora Pai Eterno



Santo Grau Cervejaria

Igreja Matriz do Sagrado Coração de Jesus

Endereço: Rua Joaquim Neto, Nº 55, Goiandira - GO

Contato: (64) 3462-1281

Foto: Reprodução da Internet.



Foto: Reprodução da Internet.

Praça Pedro Ludovico

Endereço: Praça Dr. Pedro Ludovico Teixeira, Centro, Goiandira-GO

Foto: Sergio Falcetti.



Foto: Sergio Falcetti.

Biblioteca Municipal

Endereço: Rua Jose Balduino Silva, Centro, Goiandira - GO

Foto: Reprodução da Internet.



Estação Ferroviária de Goiandira

Em Goiandira, a Estrada de ferro chegou em 24 de fevereiro de 1913 e provocou grandes mudanças na região. A região pertencia ao município de Catalão, um centro de importância regional em Goiás, já naquela época. Goiandira cresceu consideravelmente, se tornando um distrito dois anos depois de atingida pela ferrovia. A Antiga estação de Goiandira, foi restaurada em 2011 pelo Iphan-GO. Atualmente permanece sobre domínio da prefeitura municipal que realiza no local eventos culturais, educativos, e turísticos, promovendo assim a Memória Ferroviária. No local também funciona o Museu das Congadas; com um acervo com peças artesanais, objetos antigos, fotos, jornais, revistas e livros resgatando e contando a história e memória de nossa cidade.



Foto: :Acervo fotográfico IPHAN.

Pesque e Pague Rastro da Onça

Pesque e pague acessível, com restaurante especializado em peixe frito e batata frita. Espaço ideal para passar um fim de semana com a família ou com os amigos.

Endereço: Sítio próximo a Go 210 Km 5, Zona Rural, Goiandira -GO

Contato: (64) 34412728

Mapas dos Fixos Construídos - Igreja/ Praças/ Biblioteca/Estação Ferroviária



Estação Ferroviária de Goiandira



Prefeitura Municipal de Goiandira



Igreja Matriz do Sagrado Coração de Jesus



Biblioteca Municipal



Praça Pedro Ludovico



Hospital

Nome: Hospital e Maternidade de Goiandira
Endereço: R. José Alves Pôrto, Nº21, Centro, Goiandira - GO
Contato: (64) 3462-1380

Nome: Posto de Saúde Jairo Marques da Silva
Endereço: Rua José Alves Pôrto, Nº399, Goiandira – GO
Contato: (64) 3462-2072

Drogarias

Nome: Farmácia São Judas Tadeu
Endereço: Rua Joaquim Neto, Nº7, Goiandira - GO
Contato: (64) 3462-1120

Nome: Drogaria Bom Jesus
Endereço: Rua Sinfrônio Martins, Nº13, Goiandira - GO
Contato: (64) 3462-1897

Nome: Drogaria Central
Endereço: Avenida Agostinho Martins, Nº69, Goiandira - GO
Contato: (64) 3462-1817

Nome: Farmácia Nossa Senhora Aparecida
Endereço: Rua José Alves Pôrto, Nº316, Goiandira - GO
Contato: (64) 3462-1331

Supermercados

Nome: Supermercado Goiandira
Endereço: Rua José Alves Pôrto, Nº 232, Goiandira - GO
Contato: (64) 3462-1300

Nome: Merceteria 5 Irmãos
Endereço: Avenida Agostinho Martins, Nº 56, Goiandira - GO
Contato: (64) 3462-1446

Nome: Supermercado São Jorge
Endereço: Av. Esaú Marques, 85, Goiandira - GO
Contato: (64) 3462-1318

Agências bancárias

Nome: Banco do Brasil S/A
Endereço: Rua Joaquim Neto, Nº 26, Goiandira - GO
Contato: (64) 3462-1330

Polícia

Nome: Delegacia de Goiandira
Endereço: Rod. Go-210 Avenida Idelfonso Téles, 62, Goiandira - GO
Contato: (64) 3462-1190

4. CONSIDERAÇÕES FINAIS

A qualidade da vida urbana está associada à qualidade da mobilidade. E as ferrovias desempenham função primordial nesse contexto, pois trazem muitos benefícios para as comunidades por onde passam e para o país como um todo. A história da ferrovia nacional remete ao início do século, quando os trens eram de extrema importância para o escoamento das mercadorias. Devido à grave crise ferroviária, o governo decidiu privatizar o setor. Desde o início das concessões, nos anos 1990, o transporte ferroviário praticamente dobrou, segundo a Associação Nacional dos Transportes Ferroviários. A partir da medida, foram investidos mais de 50 bilhões de reais na criação de novas ferrovias, expansão de trechos e melhorias. A ferrovia está geralmente associada a um determinado ciclo econômico. Com isso, ela se torna parte da história local e também das lembranças de moradores. Por isso, não é incomum objetos de vagões e histórias das ferrovias fazerem parte de exposições de museus de cidades, principalmente no interior. Em algumas delas, a ferrovia se tornou, inclusive, um patrimônio histórico.

Os serviços de trens turísticos e culturais caracterizam-se pelo transporte não regular de passageiros, com o objetivo de agregar valor aos destinos turísticos, contribuindo para a preservação da memória ferroviária, configurando-se em atrativos culturais e produtos turísticos das cidades, auxiliando-as na diversificação da oferta. Deve-se considerar também que o serviço de trem turístico e cultural em si não reúne as condições necessárias para transformar determinada localidade em um destino turístico. Para tal, é necessário que o município possua outros atrativos, sejam eles naturais, culturais, atividades econômicas, realizações técnicas, científicas, artísticas ou ainda eventos programados. Além disso, para que um destino turístico se consolide no mercado, é de fundamental importância que ele possua equipamentos turísticos, infraestrutura desenvolvida e ainda recursos humanos qualificados.

O município de Goiandira tem a economia apoiada na pecuária, agricultura familiar, com destaque para produção de mel, na cidade existe oito produtores de mel. O comércio do município está em estado de desenvolvimento, existe na cidade alguns bares, restaurantes, supermercados, farmácia. Entretanto o município é carente da oferta de serviços de lazer, tendo como opções principais os bares e o pesque pague.

A atividade do turismo está continuamente se destacando como uma atividade significativa de desenvolvimento social e crescimento econômico nos municípios goianos. Partindo dessa realidade é que entendemos a importância da elaboração de um documento que tivesse as principais informações turísticas dos municípios. No intuito de atender à necessidade de realização do Inventário dos atrativos turísticos, equipamentos, da infraestrutura e dos serviços do município de Goiandira - GO, esse documento teve como propósito identificar as características e o potencial turístico de um dos municípios que compõe a Região Turística da Estrada de Ferro.

REFERÊNCIAS

Análise Geoambiental. Disponível em: <file:///C:/Users/evelyn-b/Downloads/6169-19419-1-PB%20(1).pdf >. Acesso em 9 ago. de 2019.

Goiandira (GO). ENCICLOPÉDIA dos municípios brasileiros. Rio de Janeiro: IBGE, 1958. v. 36. p. 113-119. Disponível em: <http://biblioteca.ibge.gov.br/visualizacao/livros/liv27295_36.pdf>. Acesso em: ago. 2015

IBGE, Instituto Brasileiro de Geografia e Estatística. IBGE Cidades Goiandira. Disponível em < > acesso em out. 2019.

Mínistério Público do Estado de Goiás, Projeto Estrada de Ferro Goiandira. Disponível em: < <http://www.mngo.mp.br/portal/conteudo/goiandira#.XcCGSzNKjGg>>. Acesso em out de 2019.

FICHA TÉCNICA

GOVERNO ESTADUAL

Ronaldo Ramos Caiado
Governador do Estado de Goiás

Lincoln Graziani Pereira da Rocha
Vice-Governador

Wilder Pedro de Moraes
Secretaria de Indústria, Comércio e Serviços

AGÊNCIA ESTADUAL DE TURISMO – GOIÁS TURISMO

Fabricio Borges Amaral
Presidente

Gustavo Faria Coutinho
Diretor de Gestão Intregada

DIRETORIA DE FOMENTO AO TURISMO

Valquiria Faria da Silva
Diretora de Fomento ao Turismo

Fernando Magalhães Filho
Gerente de Estudos, Pesquisa e Qualificação

Giovanna Adriana Tavares Gomes
Coordenadora do Observatório do Turismo do Estado de Goiás

Rafael de Araújo Rosa
Técnico Responsável em Estatística

EQUIPE DE APOIO TÉCNICO POR ÁREA

Alex Junior Fernandes de Oliveira (Jovem aprendiz)
Carlos Henrique Pereira de Freitas (Economia)
Ennolainy Marques Campos Silva (Jovem aprendiz)
Evelyn Cristina Ribeiro Bucar (Geografia)
Paulo Sérgio Cardoso Pereira (Apoio Administrativo)
Rosimeire Pereira da Costa (Estatística)
Solange Pereira Silva (Design Gráfico)
Waldedy Maria de Paula (Jornalismo)

CRÉDITOS

OBSERVATÓRIO DO TURISMO DO ESTADO DE GOIÁS – GOIÁS TURISMO

Giovanna Adriana Tavares Gomes

Coordenadora Geral do Projeto: Inventário da Oferta Turística de Goiandira - GO

Solange Pereira Silva

Projeto Gráfico e Design

Evelyn Cristina Ribeiro Bucar

Carlos Henrique Pereira de Freitas

Supervisores Técnicos do Projeto: Inventário da Oferta Turística de Goiandira - GO
(Elaboração, Revisão e Formatação de Textos / Pesquisadores de Gabinete)

Goiás Turismo

Rua 30, esquina com a Rua 4
Centro de Convenções, 2º Andar
Goiânia Goiás, Brasil. CEP 74.015-010
www.observatoriodoturismo.tur.br
observatoriodoturismo.go@gmail.com

