




OBSERVATÓRIO
DO TURISMO
ESTADO DE GOIÁS

INVENTÁRIO DA OFERTA TURÍSTICA REGIÃO DA ESTRADA DE FERRO 2019



OFERTA TURÍSTICA BONFINÓPOLIS- GO



Sumário

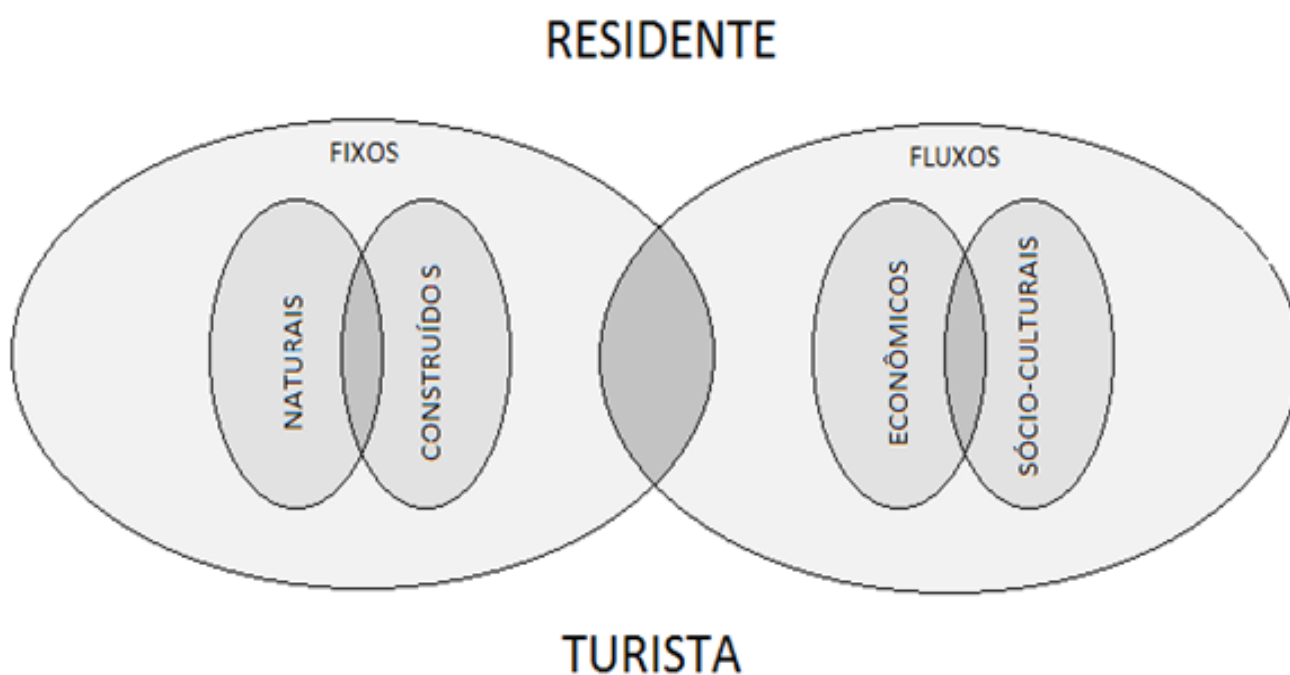
1. INVENTÁRIO DA OFERTA TURÍSTICA DE BONFINÓPOLIS.....	4
2. SISTEMA TERRITORIAL TURÍSTICO DE BONFINÓPOLIS.....	6
2.1. Bonfinópolis e sua história.....	6
2.2. Os subsistemas fixos naturais (flora, fauna, água, clima, acidentes geográficos).....	9
A) Solos.....	9
B) Geomorfologia.....	9
C) Clima.....	9
D) Cobertura vegetal, fauna e flora.....	9
2.3. Os subsistemas de fluxos reúnem as dinâmicas socioculturais (renda, trabalho, escolaridade, manifestações folclóricas, etc.) e econômicas (produção, distribuição, acumulação do capital).....	10
A) Dinâmicas Sócio-Culturais - Trabalho e Rendimento.....	10
B) Educação.....	10
C) Dinâmicas Econômicas, Economia, produção, distribuição e acumulação de capital.....	11
D) Eventos e Festas.....	11
3. INVENTÁRIO DA OFERTA TURÍSTICA – FIXOS CONSTRUÍDOS	13
3.1 Fixos Construídos.....	13
Meios de Hospedagem	13
Espaços para Eventos.....	14
Bares e Restaurantes.....	16
Mapas dos Fixos Construídos - Bares e Restaurantes.....	22
Praças/ Ginásio/ Terminal Rodoviário/Lazer.....	23
Mapas dos Fixos Construídos - Praças/ Ginásio/ Terminal Rodoviário.....	26
Agências Bancárias.....	27
Farmácias.....	27
Supermercado.....	27
Hospital.....	28
Polícia.....	28
Rodoviária.....	28
4. Considerações Finais.....	29
5. Referências.....	30
FICHA TÉCNICA.....	31
CRÉDITOS.....	32

1. INVENTÁRIO DA OFERTA TURÍSTICA DE BONFINÓPOLIS

Este documento tem como objetivo apresentar a oferta turística do município Bonfinópolis. A proposta do inventário foi baseada na teoria do planejamento do espaço turístico como uma visão sistêmica, visando a análise e interpretação do destino a partir de seus fragmentos e relações. A proposta foi conhecer particularidades de modo a compreendermos melhor sistema turístico do município.

Anjos (2004) afirma ainda que para a compreensão do sistema territorial turístico deve-se levar em consideração elementos territoriais específicos divididos em dois subsistemas sociais, sendo eles: comunidade local e turistas. Cada grupo possui seus próprios interesses e em alguns pontos podem ser comun- gados. Então devem ser analisados de forma singular e se inter-relacionando, buscando compreender “especificidades, dinâmicas e sobreposições (de escala espaciais e temporais) entre os dois subsistemas” (ANJOS, 2004, p. 163).

Figura 1: Formação do sistema territorial turístico com base na relação entre subsistemas fixos e fluxos



Fonte: Anjos (2004, p. 164).

Para melhor compreensão denominam-se como subsistemas de fixos, são compreendidos os elementos naturais (flora, fauna, água, clima, acidentes geográficos, solo, etc.) e os elementos construídos pelo ser humano (edifícios e estrutura urbanística).

Os subsistemas de fluxos reúnem as dinâmicas socioculturais (renda, trabalho, escolaridade, manifestações folclóricas, etc.) e econômicas (produção, distribuição, acumulação do capital).

A fim de elaborar uma leitura das potencialidades do município de Bonfinópolis, a utilização deste método demonstra-se mais coerente com a pesquisa por expor de melhor maneira a dinâmica entre os subsistemas revelando sua real demanda turística.

O mapa turístico é um instrumento de gestão que tem como objetivo orientar a gestão no desenvolvimento de políticas públicas regionalizadas e descentralizadas. Bonfinópolis é um dos 79 municípios do estado que compõem atualmente o Mapa Turístico Oficial e compõe a Região da Estrada de Ferro, conforme o mapa a seguir:



2. SISTEMA TERRITORIAL TURÍSTICO DE BONFINÓPOLIS

2.1. Bonfinópolis e a sua história

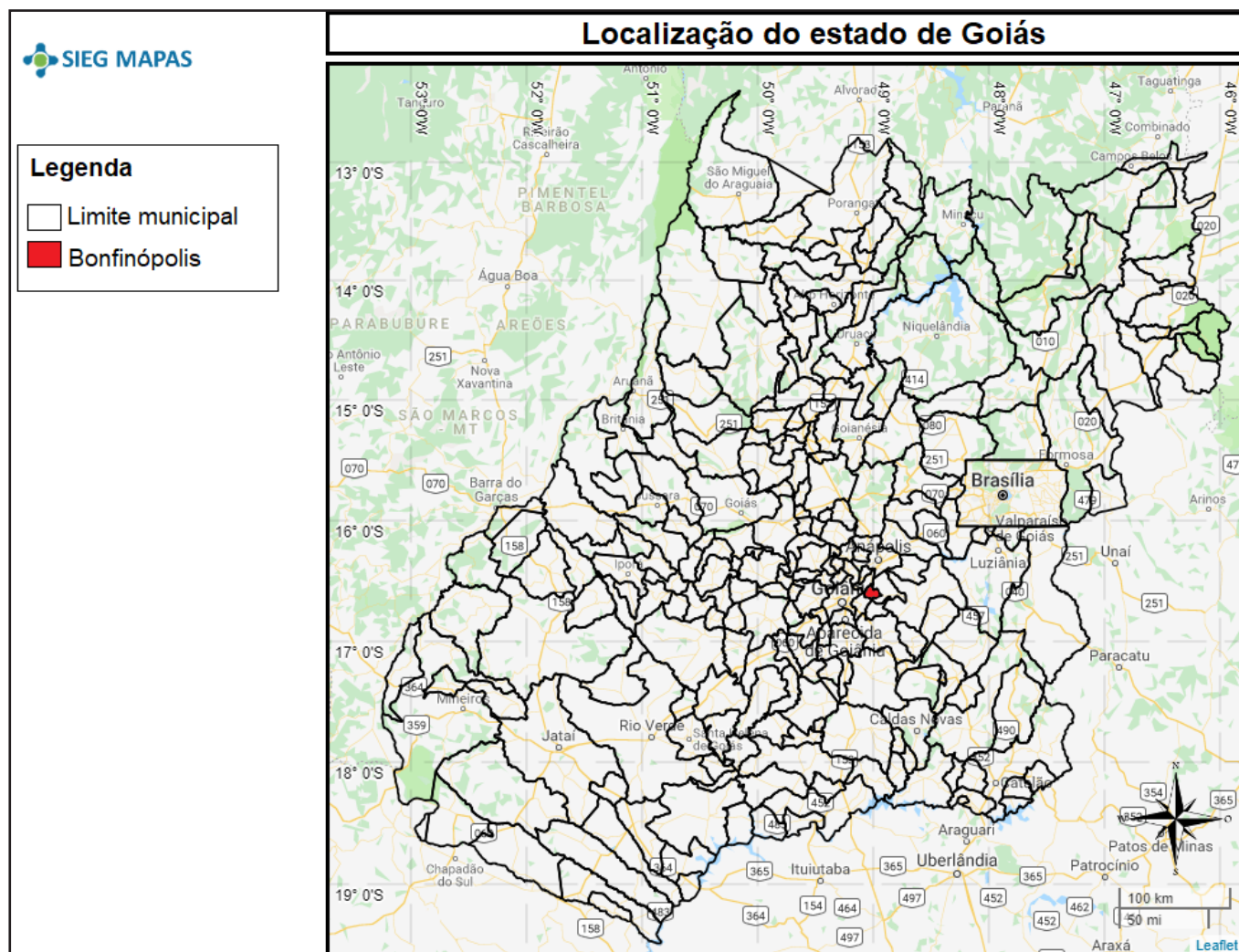
A historiografia do município tem início no final da década de 30, quando foram levantadas as primeiras residências no local onde hoje é o Município de Bonfinópolis. Conforme informações do site da Prefeitura de Bonfinópolis, as primeiras residências foram construídas por Juca Araujo e Sebastião Arigó em meados de 1938/1939, havia também na região o rancho de Sianinha. Em 1940, chegaram ao local o casal Antônio Alves da Silva e Maria José de Jesus, e logo em seguida o casal Tertuliano Pereira da Silva e Afonsina Maria, sendo, portanto, os pioneiros do lugar.

Em 1950 inaugurou-se um ramal da ferrovia ligando Leopoldo de Bulhões á Goiânia, fundada em 24 de outubro de 1933. Entre ambas as cidades construíram-se se uma estação ferroviária, a 36km de Goiânia, dando origem ao atual Bonfinópolis.

O distrito de Bonfinópolis foi criado no dia 1º de janeiro de 1959, pela Lei Municipal nº104, de 16/10/1958, pelo Prefeito de Leopoldo de Bulhões, Mário Rodrigues da Paixão, em atenção a uma reivindicação dos atores locais. A origem do nome foi uma homenagem a Bonfim, hoje Silvânia. Na década de 80 a ferrovia perde importância, e o município direciona seu crescimento ás margens da rodovia GO 010.

O município foi criado em 27 de janeiro de 1988, quando foi publicada no Diário Oficial a Lei nº10.408, de 30 de dezembro 1987, de autoria do Deputado João Natal. Em 1990 foi construída a Primeira Escola do Município “Escola Municipal de 1º grau de Bonfinópolis”.

Figura 3. Mapa de localização do estado de Goiás com foco no município de Bonfinópolis



Fonte: SIEG MAPAS, 2017.

Figura 4. Principais Vias de acesso



Tabela 1: População estimada

População estimada [2019]	9.706 pessoas
População no último censo [2010]	7.536 pessoas
Densidade demográfica [2010]	61,62 hab/km ²
Área da unidade territorial [2018]	123,427 km ²
Gentílico	Bonfinopolino

Fonte: IBGE,2019.

Tabela 2: Identificações pontuais sobre o município

Prefeito	Divino Pereira Lemes
Índice de Desenvolvimento Humano Municipal (IDHM) [2010]	0,683
Bioma	Cerrado

Fonte: IBGE,2018.

2.2. Os subsistemas fixos naturais (flora, fauna, água, clima, acidentes geográficos, solo e etc.)

A) Solos

No município de Bonfinópolis as principais classes de solo reconhecidas na área são os solos Cambissolos e Latossolos Vermelhos.

B) Geomorfologia

Soerguimento dômico resultante da interação positiva de dois arqueamentos. Esta unidade possui superfícies rebaixadas, suavemente dissecadas, em formas tabulares relativamente amplas, com drenagem de aprofundamento muito fraco, em altitudes que variam em torno de 700 metros (OLIVEIRA et al., 2017, p.280).

C) Clima

De acordo com a classificação climática proposta por Köppen, o clima dominante na área é representativo da região dos cerrados, é do tipo o tropical quente subúmido (Aw). Caracteriza-se por duas estações bem definidas, uma seca que corresponde ao período outono-inverno, e a outra úmida de verão, com chuvas que costumam ser muito fortes. A temperatura média é de 23°C variando menos de 5°C entre os meses mais frios e mais quentes (BARBALHO, BARBALHO, SILVA, 2006, p.3).

D) Cobertura vegetal, fauna e flora

O bioma predominante no município é o Cerrado, a vegetação de cerrado na área apresenta fitofisionomias que englobam formações florestais, savânicas e campestres. Com pequenas árvores tortuosas, espaçadas, sobre denso revestimento de gramíneas e subarbustos.

2.3. Os subsistemas de fluxos reúnem as dinâmicas socioculturais (renda, trabalho, escolaridade, manifestações folclóricas, etc.) e econômicas (produção, distribuição, acumulação do capital)

a) Dinâmicas socioculturais

Tabela 3: Trabalho e Rendimento

Salário médio mensal dos trabalhadores formais (2017)	1,7 salários mínimos
Pessoal ocupado (2017)	807 pessoas
Percentual da população com rendimento nominal mensal per capita de até 1/2 salário mínimo [2010]	32,4 %

Fonte: IBGE,2017.

Observações: Em 2017, o salário médio mensal era de 1.7 salários mínimos. A proporção de pessoas ocupadas em relação à população total era de 8.9%. Na comparação com os outros municípios do estado, ocupava as posições 168 de 246 e 216 de 246, respectivamente. Já na comparação com cidades do país todo, ficava na posição 3607 de 5570 e 3778 de 5570, respectivamente. Considerando domicílios com rendimentos mensais de até meio salário mínimo por pessoa, tinha 32.4% da população nessas condições, o que o colocava na posição 185 de 246 dentre as cidades do estado e na posição 4186 de 5570 dentre as cidades do Brasil (IBGE, 2017).

b) Educação

Tabela 4: Taxa de escolaridade do município

Taxa de escolarização de 6 a 14 anos de idade [2010]	98,8%
IDEB – Anos iniciais do ensino fundamental (Rede pública) [2017]	5,7
IDEB – Anos finais do ensino fundamental (Rede pública) [2017]	5,3
Matrículas no ensino fundamental [2018]	1.151 matrículas
Matrículas no ensino médio [2018]	334 matrículas

Fonte: IBGE,2018.

Observações: No município de Bonfinópolis, no ano de 2010 apresentou uma taxa de escolarização de 6 a 14 anos de idade de 98,8%. Em 2017, os alunos dos anos iniciais da rede pública tiveram nota média de 5,7 no IDEB. Na comparação com cidades do mesmo estado, a nota dos alunos dos anos iniciais colocava esta cidade na posição 166 de 246, em comparação com os outros municípios do país, ocupou a posição 2686 de 5570 (IBGE, 2019).

c) Dinâmicas Econômicas, economia, produção, distribuição e acumulação de capital.

Tabela 5: PIB per capita do município

PIB per capita [2016]	8.096,93 R\$
Percentual das receitas oriundas de fontes externas [2015]	89,2 %
Índice de Desenvolvimento Humano Municipal (IDHM) [2010]	0,683

Fonte: IBGE,2019.

d) Eventos e Festas

Tabela 6: Evento realizado no mês de Fevereiro

Fevereiro
Carnaval

Fonte: Prefeitura de Bonfinópolis Goiás.

Tabela 7: Evento realizado no mês de Setembro

Setembro
Festa em Louvor a São Sebastião

Fonte: Prefeitura de Bonfinópolis Goiás.

Figura 5. Area Urbana do Município de Bonfinópolis - GO



Fonte: GoogleMaps, 2019.

Figura 6: Entrada da Cidade



Fonte: Sergio Falcetti

Figura 7: Estadação de Boninópolis em 2003 antes da Restauração



Fonte: Gutierrez L. Coelho.

3. INVENTÁRIO DA OFERTA TURÍSTICA – FIXOS CONSTRUÍDOS

3.1 Fixos Construídos

Meios de Hospedagem

Hotel Central


Com localização estratégica, o hotel possui em suas acomodações ventilador, wi-fi e disponibiliza estacionamento para os hóspedes. O valor da diária é de R\$ 50 reais, sem café da manhã.

Endereço: Av. 1, 105 - Centro, Bonfinópolis - GO

Contato: (62) 3334-1964

E-mail: ataidecampos@uol.com.br

Fonte: Google Street View.



Espaços para Eventos

Chácara sossego

Chácara para temporada está localizada a 38 km de Goiânia e a 30 km de Anápolis. Decorada com móveis de alto padrão, a casa hospedada até 25 pessoas. Entre os atrativos estão piscina com cascata, spa com hidromassagem e aquecimento solar, sauna para 8 pessoas, Campo de futebol, quadra de areia de vôlei, área para fazer lual com fogueira, córrego e muito verde.

Endereço: GO 010, Chácara Sossego. Zona Rural de Bonfinópolis - GO

Contato: (62) 99151-6671

Fonte: Chácara sossego Facebook.



Toca do Coelho

Localizada a apenas 34 km de Goiânia, o espaço para eventos, possui uma ampla área verde, e uma charmosa queda de água. Na chácara o visitante pode desfrutar de uma piscina com cascata, e de uma banheira de hidromassagem que fica ao ar livre. O visitante também encontra outras comodidades como quiosque com churrasqueira, e freezer. A casa da chácara consegue acomodar até 20 pessoas.

Endereço: Estrada Anápolis, Km 07, Zona Rural, Chácara Toca do Coelho, Bonfinópolis - GO


Contato: (62) 9994327498

Fonte: Facebook Toca do Coelho.



Fonte: Facebook Toca do Coelho.

Fonte: Facebook Toca do Coelho.



Fonte: Facebook Toca do Coelho.

Bares e Restaurantes

Restaurante Dona Ana

Local climatizado, bem arejado, oferece pratos variados. Ótima opção para levar a família, e amigos.

Endereço: Centro, Bonfinópolis - GO

Contato: (62) 3334-1642



Fonte: Reprodução da internet.

Churrascaria Bonfinópolis

Para os amantes da boa comida e churrasco este é o ponto de encontro ideal. Comida saborosa, preço justo e atendimento de primeira.

Endereço: BR-457 - Estação Central, Bonfinópolis

Contato: (62) 8483-1149



Fonte: Reprodução da internet.

Restaurante e Lanchonete Comida Caseira

Comida caseira, ideal para quem não tem tempo de preparar sua comida, mas gosta de comer algo de qualidade. O local aceita cartões, e trabalha com tele entregas.

Endereço: GO-010, 08 - Qd.05 , Lt - St. São José, Bonfinópolis – GO

Contato: (62) 99519-846

Fonte: Google Street View.



Lanchonete e Restaurante BonFin

Restaurante e lanchonete, lanches variados, bebidas em geral, e comida caseira sempre quentinha e atendimento de excelência.

Endereço: Rua Rio Grande do Sul, Lt 15, Setor Juliana, Bonfinópolis - GO

Fonte: Google Street View.



Pamonharia Bom Milho

Para os amantes da pamonha goiana este é o lugar certo de comer uma pamonha quentinha, seja ela de doce, sal ou a moda. O atendimento é de primeira, assim como os ingredientes utilizados para fazer o prato da casa.

Endereço: Rua 103, 344 Bonfinópolis

Contato: (62) 3334-1200

Fonte: Reprodução da internet.



Fonte: Reprodução da internet.

Lanchonete Coisas da Roça

Para quem procura lanches rápidos e saborosos.

Endereço: Estação Central, Bonfinópolis - GO

Contato: (62) 8492-1825

Fonte: Reprodução da internet.



Panificadora Victória

Ideal para a primeira refeição do dia e para lanches rápidos.

Endereço: Rua ametista, Bonfinópolis - GO

Fonte: Google Street View.



Panificadora Nossa Senhora Aparecida

Oferece café da manhã, pão crocante, roscas e salgados.

Endereço: Avenida 01, 445 - S Central, Bonfinópolis - GO

Contato: (62) 3334-1107

Fonte: Google Street View.



Panificadora & Lanchonete Pão Nosso

Endereço: R. Maranhão, nº1611 - St. Juliana, Bonfinópolis - GO

Contato: (62) 85974123

Fonte: Google Street View.



Quiosque Campos Dourados

Endereço: Praça campos dourados Bonfinópolis - GO

Contato: (62) 98634-8431

Fonte: Quiosque campos dourados Facebook.



Fonte: : Quiosque campos dourados Facebook.

Lanchonete Nosso Lanche

Lanchonete com grandes variedades de salgados, quitandas doces, bebidas e muito mais.

Endereço: GO-010 ao lado do restaurante Dona Ana , Bonfinópolis - GO



Fonte: Google Street View.

Jantinha do Maranhão

Sabor de comida caseira, espetinhos variados, boas opções de bebidas.

Endereço: Rod Go 010, Q. 05; Lt. 04, Vila São Jose, Bonfinópolis - GO

Contato: (62) 9484-1018



Fonte: Google Street View.

Mapas dos Fixos Construídos - Bares e Restaurantes



Pamonharia Bom Milho



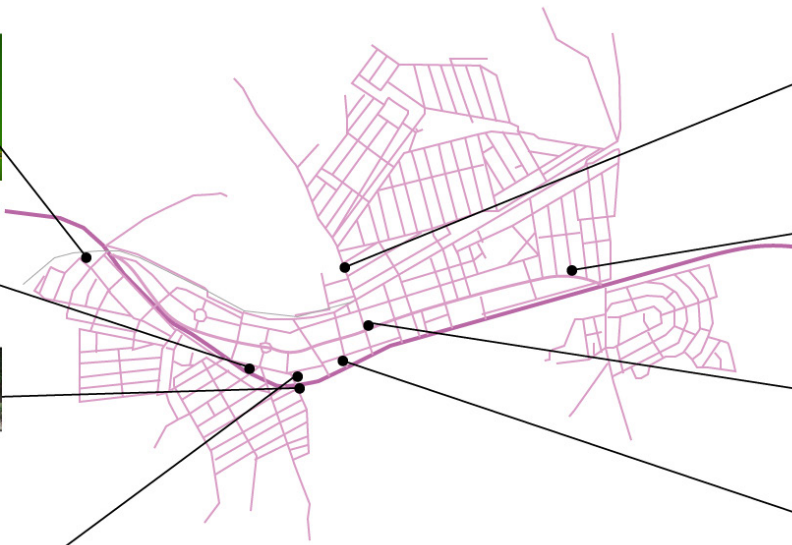
Churrascaria Bonfinópolis



Restaurante e Lanchonete Comida Caseira



Lanchonete Coisas da Roça



Panificadora Victória



Panificadora Nossa Senhora Aparecida



Lanchonete e Restaurante BomFin



Restaurante Dona Ana

Praças/ Ginásio/ Terminal Rodoviário/Lazer

Praça do Jardim Santana

Endereço: Rua São João, Jardim Santana, Bonfinópolis - GO

Fonte: Thaylson Gomes.



Fonte: Thaylson Gomes.

Praça do Jardim Ana Amélia

Endereço: Rua 105, Jardim Ana Amélia, Bonfinópolis - GO

Praça da Igreja de São Sebastião

Endereço: Centro, Bonfinópolis - GO

Fonte: Secretaria Paróquia São Sebastião.



Fonte: Secretaria Paróquia São Sebastião.

Praça do Campos Dourados

Endereço: Praça campos dourados Bonfinópolis - GO.

Ginásio de Esportes de Bonfinópolis

Endereço: Av. 1, 691 - Centro, Bonfinópolis - GO



Fonte: S Sergio Falcetti.

Terminal Rodoviário de Bonfinópolis - GO

Endereço: Av. 1, 691 - Centro, Bonfinópolis - GO



Fonte: Sergio Falcetti.

Pesque Pague do Galo

Espaço para relaxar, curtir uma pescaria, área cercada de mata nativa. O local também é um espaço para eventos.

Endereço: R. São Roque, 669, Bonfinópolis - GO, 75195-000



Mapas dos Fixos Construídos - Praças/ Ginásio/ Terminal Rodoviário



Praça da Igreja de São Sebastião



Ginásio de Esportes de Bonfinópolis

Praça Jardim Ana Amélia



Terminal Rodoviário



Praça do Jardim Santana



Agências de Banco

Nome: Banco Bradesco

Endereço: Av. 1, Esquina Com Rua 5, Nr. 594, Bonfinópolis - GO

Nome: Empresa Brasileira de Correios e Telégrafos

Endereço: Av. 1, 248 - Centro, Bonfinópolis - GO

Contato: (62) 3334-1184

Nome: Casa Lotérica "Sem Limite"

Endereço: BR-457 - Centro, Bonfinópolis - GO

Contato: (62) 3334-1668

Nome: Sicoob Bonfinópolis

Endereço: Av. 1, 774 - Estação Juliana, Bonfinópolis – GO

Contato: (62) 3214-2800

Farmácias

Nome: Drogaria Gotas da Saúde

Endereço: Avenida 1, Nº325, centro, Bonfinópolis - GO

Contato: (62) 3334-1116

Nome: Drogaria Total

Endereço: Avenida 01, Q.03 Lt. 06 - Setor Central - Bonfinópolis, GO

Contato: (62) 3334-1425

Nome: Drogaria Reis

Endereço: Avenida 1 240 - Quadra 14 Lote 6 Sala 1, Bonfinópolis - GO

Contato: (62) 3334 1015 ou (62) 3313-3333

Supermercado

Nome: Supermercado Dias

Endereço: Rua 02, Q.03, Lt. 07 , Vila São Jose, Bonfinópolis - GO

Contato: (62) 3334-1056

Nome: Supermercado Luz

Endereço: Avenida 01, Setor Central - Bonfinópolis - GO

Contato: (62) 3233-1821

Nome: Supermercado Freitas

Endereço: Avenida 01, Jardim Augusto - Bonfinópolis - GO

Contato: (62) 3334-1191

Nome: Supermercado Z

Endereço: Avenida 01, Esquina Com Rua 07, Jardim Augusto, Bonfinópolis - GO

Contato: (62) 3334-1568

Nome: Jr Supermercado

Endereço: Avenida Brasília, Qd. 42, Lt.15, Centro, Bonfinópolis - GO

Contato: (62) 3334-1175

Hospital

Nome: UBS - Unidade Básica de Saúde

Endereço: Rua Goiás - Jardim Santana, Bonfinópolis - GO

Polícia

Nome: Delegacia de Polícia Civil de Bonfinópolis

Endereço: Rua Bela Vista, Nº11 - Estação Central, Bonfinópolis - GO

Rodoviária

Nome: Terminal Rodoviário de Bonfinópolis

Endereço: GO 010, Centro, Bonfinópolis - GO

4. CONSIDERAÇÕES FINAIS

A qualidade da vida urbana está associada à qualidade da mobilidade. E as ferrovias desempenham função primordial nesse contexto, pois trazem muitos benefícios para as comunidades por onde passam e para o país como um todo. A história da ferrovia nacional remete ao início do século XX, quando os trens eram de extrema importância para o escoamento das mercadorias. Devido à grave crise ferroviária, o governo decidiu privatizar o setor. Desde o início das concessões, nos anos 1990, o transporte ferroviário praticamente dobrou, segundo a Associação Nacional dos Transportes Ferroviários. A partir da medida, foram investidos mais de 50 bilhões de reais na criação de novas ferrovias, expansão de trechos e melhorias. A ferrovia está geralmente associada a um determinado ciclo econômico. Com isso, ela se torna parte da história local e também das lembranças de moradores. Por isso, não é incomum objetos de vagões e histórias das ferrovias fazerem parte de exposições de museus de cidades, principalmente no interior. Em algumas delas, a ferrovia se tornou, inclusive, um patrimônio histórico.

Os serviços de trens turísticos e culturais caracterizam-se pelo transporte não regular de passageiros, com o objetivo de agregar valor aos destinos turísticos, contribuindo para a preservação da memória ferroviária, configurando-se em atrativos culturais e produtos turísticos das cidades, auxiliando-as na diversificação da oferta. Deve-se considerar também que o serviço de trem turístico e cultural em si não reúne as condições necessárias para transformar determinada localidade em um destino turístico. Para tal, é necessário que o município possua outros atrativos, sejam eles naturais, culturais, atividades econômicas, realizações técnicas, científicas, artísticas ou ainda eventos programados. Além disso, para que um destino turístico se consolide no mercado, é de fundamental importância que ele possua equipamentos turísticos, infraestrutura desenvolvida e ainda recursos humanos qualificados.

Tendo em vista a necessidade de realização do Inventário dos atrativos turísticos, equipamentos, da infraestrutura e dos serviços do município de Bonfinópolis–GO, esse documento teve como propósito identificar as características e o potencial turístico de um dos municípios que compõe a Região Turística da Estrada de Ferro.

A inventariação turística facilitará o mapeamento e a identificação de Bonfinópolis–GO, bem como o reconhecimento das suas potencialidades ainda não conhecidas, ao mesmo tempo em que reforça a vocação do município que tem como destaque a culinária goiana, a grande variedade de bares e restaurantes no município incentiva o fluxo noturno no município, além do mais, no município você encontra opções de turismo rural, como pesque pagues e chácaras de aluguel, que são ideais para descanso e lazer. Dado sua proximidade com Goiânia, a cidade é considerada um refúgio para os moradores da capital que estão cansados da rotina da metrópole, encontrando em Bonfinópolis o cenário ideal para recompor as energias.

A atividade do turismo está continuamente se destacando como uma atividade significativa de desenvolvimento social e crescimento econômico nos municípios goianos. Partindo dessa realidade é que entendemos a importância da elaboração de um documento que tivesse as principais informações turísticas dos municípios. No intuito de atender à necessidade de realização do Inventário dos atrativos turísticos, equipamentos, da infraestrutura e dos serviços do município de Bonfinópolis–GO, esse documento teve como propósito identificar as características e o potencial turístico de um dos municípios que compõe a Região Turística da Estrada de Ferro.

5. REFERÊNCIAS

Couto Silva, Gisleide. Propriedade da Terra e as Transformações Espaciais Na Periferia da Região Metropolitana de Goiânia: O Caso de Boninópolis – GO. Dissertação (Pós-graduação) – Universidade Federal de Goiás, Instituto de Estudos Sócio-Ambientais (IESA).

Falcetti, Sergio. Outras fotos de Goiás 2 Flick Disponível em: < <https://www.flickr.com/photos/145397692@N06/albums/72157689370168053> > Acesso em Set. de 2019

Goiânia eventos, Chácara Sossego. Disponível em: <https://www.goianiaeventos.com.br/estabelecimentos_detalle/chacara-sossego-em-bonfinopolis>. Acesso em set. de 2019.

Google, Google mapas, Disponível em: <<https://www.google.com.br/maps>>. Acesso em set. de 2019.
IMB - Instituto Mauro Borges de Estatísticas e Estudos Socioeconômicos. Estatísticas Municipais – (Séries Históricas). Disponível em:<http://www.imb.go.gov.br/index.php?option=com_content&view=article&id=91&Itemid=219>. Acesso em Set. de 2019.

IMB SEGPLAN (INSTITUTO MAURO BORGES DE ESTATÍSTICAS E DADOS SOCIECONÔMICOS – Secretaria de Estado de Gestão e Planejamento do Estado de Goiás) Perfil E Potencialidades Do Municípios Goianos. Disponível em: < <http://www.imb.go.gov.br/files/docs/publicacoes/estudos/2012/perfil-e-potencialidades-dos-municipios-goianos.pdf> >. Acesso em: 20 de set. 2019.

IPEA - Instituto de Pesquisa Econômica Aplicada, Governança Metropolitana no Brasil Relatório de Pesquisa Região Metropolitana de Goiânia. Disponível em: < http://www.ipea.gov.br/redeipea/images/pdfs/governanca_metropolitana/150820_74657_relatorio_analise_rm_Goiania.pdf>. Acesso em set. de 2019.
Sobre o clima e a vegetação do município. Disponível em: <<http://lsie.unb.br/ugb/sinageo/6/4/220.pdf> >. Acesso em: 15 ago. 2019.

Relatório de Pesquisa Governança Metropolitana no Brasil Caracterização e Quadros de Análise Comparativa da Governança Metropolitana no Brasil: análise comparativa das funções públicas de interesse comum Disponível em:< http://www.ipea.gov.br/redeipea/images/pdfs/governanca_metropolitana/150820_74657_relatorio_analise_rm_Goiania.pdf. Acesso em Set. de 2019.

Toca do Coelho, Espaço para eventos. Disponível em: <<https://toca-do-coelho-event-venue.negocio.site/#details>>. Acesso em set. de 2019.

FICHA TÉCNICA

GOVERNO ESTADUAL

Ronaldo Ramos Caiado
Governador do Estado de Goiás

Lincoln Graziani Pereira da Rocha
Vice-Governador

Wilder Pedro de Moraes
Secretaria de Indústria, Comércio e Serviços

AGÊNCIA ESTADUAL DE TURISMO – GOIÁS TURISMO

Fabricio Borges Amaral
Presidente

Gustavo Faria Coutinho
Diretor de Gestão Intregada

DIRETORIA DE FOMENTO AO TURISMO

Valquiria Faria da Silva
Diretora de Fomento ao Turismo

Fernando Magalhães Filho
Gerente de Estudos, Pesquisa e Qualificação

Giovanna Adriana Tavares Gomes
Coordenadora do Observatório do Turismo do Estado de Goiás

Rafael de Araújo Rosa
Técnico Responsável em Estatística

EQUIPE DE APOIO TÉCNICO POR ÁREA

Alex Junior Fernandes de Oliveira (Jovem aprendiz)
Carlos Henrique Pereira de Freitas (Economia)
Enolainy Marques Campos Silva (Jovem aprendiz)
Evelyn Cristina Ribeiro Bucar (Geografia)
Paulo Sérgio Cardoso Pereira (Apoio Administrativo)
Rosimeire Pereira da Costa (Estatística)
Solange Pereira Silva (Design Gráfico)
Waldedy Maria de Paula (Jornalismo)

CRÉDITOS

OBSERVATÓRIO DO TURISMO DO ESTADO DE GOIÁS – GOIÁS TURISMO

Giovanna Adriana Tavares Gomes

Coordenadora Geral do Projeto: Inventário da Oferta Turística de Bonfinópolis- GO

Solange Pereira Silva

Projeto Gráfico e Design

Evelyn Cristina Ribeiro Bucar

Carlos Henrique Pereira de Freitas

Supervisores Técnicos do Projeto: Inventário da Oferta Turística de Bonfinópolis- GO
(Elaboração, Revisão e Formatação de Textos / Pesquisadores de Gabinete)

Goiás Turismo

Rua 30, esquina com a Rua 4
Centro de Convenções, 2º Andar
Goiânia Goiás, Brasil. CEP 74.015-010
www.observatoriodoturismo.tur.br
observatoriodoturismo.go@gmail.com

