



OBSERVATÓRIO
do TURISMO
ESTADO DE GOIÁS

INVENTÁRIO DA OFERTA TURÍSTICA ALTO PARAÍSO DE GOIÁS VILA DE SÃO JORGE



OBSERVATÓRIO
do TURISMO
ESTADO DE GOIÁS



Secretaria de
Estado de
Indústria,
Comércio e
Serviços

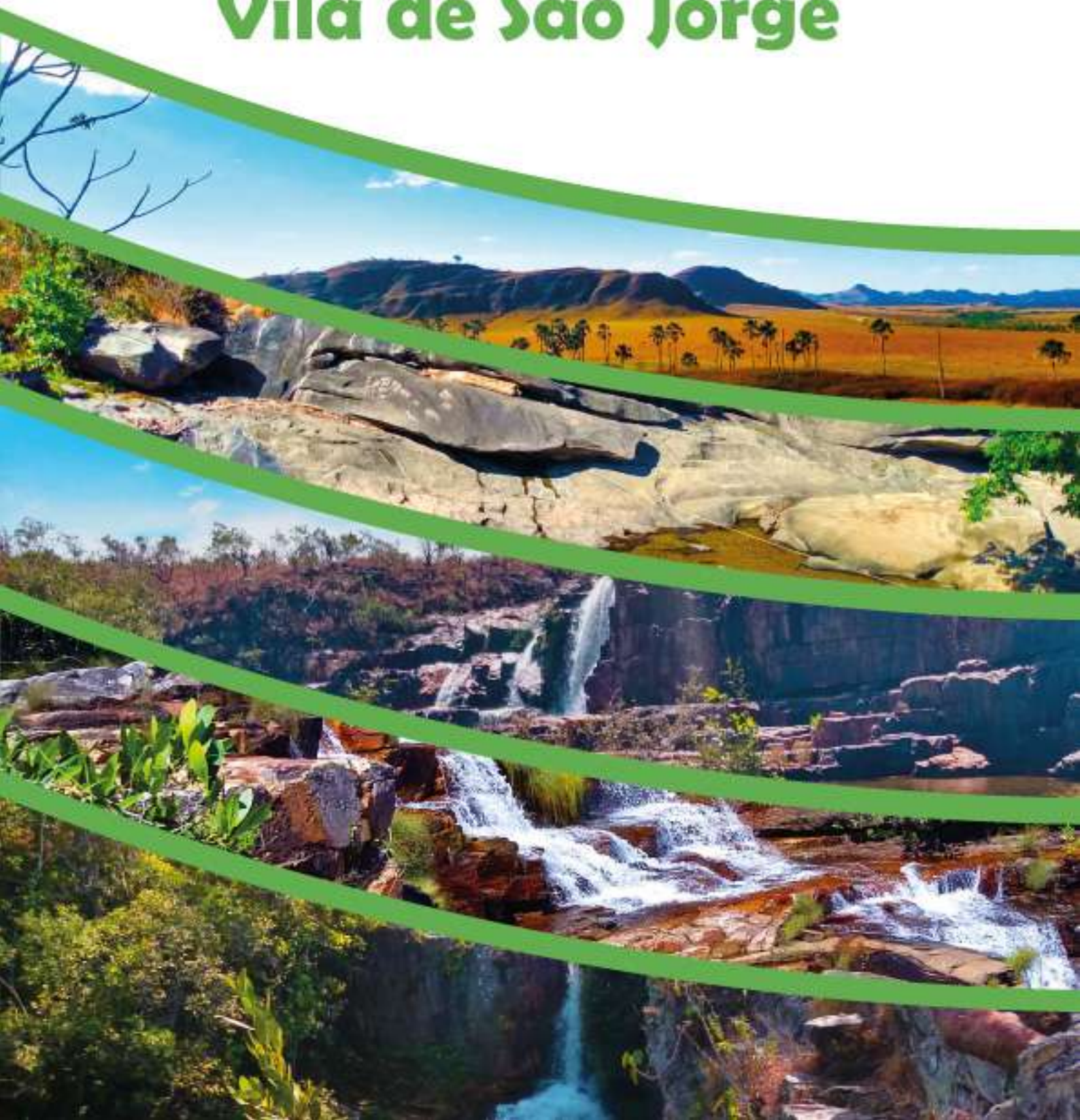


Caderno 3

Atrativos Naturais

Alto Paraíso de Goiás

Vila de São Jorge



Sumário

| | |
|--|----|
| 1. INVENTÁRIO DA OFERTA TURÍSTICA – FIXOS NATURAIS..... | 4 |
| 1.1 Atrativos Naturais - Alto Paraíso de Goiás..... | 4 |
| 1.2 Atrativos Naturais - Vila de São Jorge..... | 28 |
| Mapa dos Atrativos Naturais de Alto Paraíso de Goiás e Vila de São Jorge..... | 43 |
| 2. Agências de Viagens..... | 45 |
| 2.1 Agência de Viagem - Alto Paraíso de Goiás..... | 45 |
| 3. Sugestão de roteiros para a visitação aos Atrativos de Alto Paraíso de Goiás e Vila de São Jorge..... | 50 |
| 4. REFERÊNCIAS..... | 58 |
| FICHA TÉCNICA..... | 59 |
| FICHA TÉCNICA..... | 60 |
| CRÉDITOS..... | 61 |
| CRÉDITOS..... | 62 |
| Apêndice I - Agências de Turismo de Alto Paraíso de Goiás e Vila de São Jorge /GO..... | 63 |
| Apêndice II - Guias de Turismo de Alto Paraíso de Goiás e Vila de São Jorge /GO..... | 65 |

1. INVENTÁRIO DA OFERTA TURÍSTICA – FIXOS NATURAIS

1.1 Atrativos Naturais - Alto Paraíso de Goiás

Cachoeiras Anjos e Arcanjos

As cachoeiras ficam localizadas no povoado da Comunidade Quilombola do Moinho, na fazenda Solarium. No percurso até a localidade não há placas de sinalização, havendo a necessidade da contratação de um Guia de turismo que conheça o local. O acesso até a entrada da sede é feito por estrada de chão, cerca de 15 km a partir da cidade.

A trilha para a cachoeira Anjos possui grau de dificuldade de leve a moderada, havendo inclinações durante o percurso, que se estende por 1.200 metros. A cachoeira possui queda de 15 metros e 10 metros de profundidade. É preciso ter cuidado com as pedras ao longo do caminho.

A trilha para a cachoeira Arcanjos possui um percurso de 1.500 metros, o seu grau de dificuldade se apresenta de modera a difícil, não recomendada para pessoa com dificuldades de locomoção. A queda da cachoeira é de 16 metros com profundidade de 10 metros.

Durante a rota entres as trilhas foram encontradas poucas placas de sinalização, não há apoio nas subidas e descidas, havendo a necessidade de atenção no trajeto. Para a realização da visita quem nos acompanhou foi o Guia de turismo Carlos Eduardo.

Horário de funcionamento: Todos os dias (8h às 17h)

Contato: (62) 9 9961-8229 / Andréas

Fonte: Observatório do Turismo do Estado de Goiás.



Fonte: Observatório do Turismo do Estado de Goiás.

Fonte: Observatório do Turismo do Estado de Goiás.



Fonte: Observatório do Turismo do Estado de Goiás.

Cachoeira São Bento

Localizada dentro da Fazenda São Bento, a cachoeira é “dividida” entre duas propriedades (1º Novo Portal do Beija-flor e 2º Fazenda São Bento) no percurso até a sua queda é possível usufruir de 4 piscinas naturais, havendo uma lagoinha com deck no entorno, com escada com apoio até a base da primeira queda. No local ocorre campeonato de Polo Aquático há 20 anos.

A trilha, com 300 metros de comprimento, até a cachoeira São Bento é tranquila, possuindo uma queda d'água de 8 metros de altura, havendo também uma trilha suspensa com piscinas naturais. No percurso o turista pode parar nessas piscinas naturais e usufruir da natureza com tranquilidade. É proibido o uso de som e o consumo de comida no local. Para a realização da visita quem nos acompanhou foi o Guia de turismo Carlos Eduardo.

Na Fazenda São Bento é possível realizar refeições no restaurante e se hospedar na Pousada São Bento, fazer tirolesa no Voo da Gaivota, passeios a cavalo, realizar eventos e playground para as crianças. Na sua entrada existem placas informativas sobre os atrativos, suas distâncias e graus de dificuldade. A fazenda dá acesso a Cachoeira São Bento, Cachoeira Almecegas I e II.

Horário de funcionamento: Todos os dias (8h às 17h)

Endereço: GO-239, KM-08, Alto Paraíso de Goiás- GO/ (Acesso pela estrada sentido Vila de São Jorge, entrada pela esquerda)

Contato: (62) 3459-3000 / (62)9 9951-8126 / (61) 9 9938-8686 / (61) 9 9997-8686

E-mail: saobento@pousadasaobento.com.br

Site: www.pousadasaobento.com.br



Fonte: Observatório do Turismo do Estado de Goiás.



Fonte: Observatório do Turismo do Estado de Goiás.



Fonte: Observatório do Turismo do Estado de Goiás.

Cachoeira Alméguas I

A cachoeira se encontra na área da Fazenda São Bento, a sua trilha possui grau de dificuldade nível 6, sendo considerada de moderada a difícil. A cachoeira forma um lindo arco-íris em sua queda.

O acesso até ela é por uma trilha de aproximadamente 1 km, esta é composta por muitas rochas, há subidas e descidas íngremes, não aconselhada para pessoas com dificuldades de locomoção, em alguns pontos da trilha há cordas para apoio, mas é necessário cautela no percurso. Faltam placas de indicação no caminho. No topo da cachoeira existem algumas piscinas naturais sendo acessadas pela mesma trilha, e 2 mirantes. Para acessar a cachoeira é preciso percorrer aproximadamente 3 km em algum veículo e depois realizar o percurso de 1 km de trilha a pé.

Horário de funcionamento: Todos os dias (8h às 17h)

Endereço: GO-239, KM-08, Alto Paraíso de Goiás- GO/ Acesso pela estrada sentido Vila de São Jorge, entrada pela esquerda.

Contato: (62) 3459-3000 / (62)9 9951-8126 / (61) 9 9938-8686 / (61) 9 9997-8686

E-mail: saobento@pousadasaobento.com.br

Site: www.pousadasaobento.com.br



Fonte: Observatório do Turismo do Estado de Goiás.



Fonte: Observatório do Turismo do Estado de Goiás.



Fonte: Observatório do Turismo do Estado de Goiás.

Cachoeira Almécegas II

A cachoeira se encontra na área da Fazenda São Bento, é necessário ir de carro até a entrada da trilha, certa de 4km de distância da sede. No percurso é possível avistar uma represa, a estrada de chão é tranquila havendo sinalização das cachoeiras. Mas o acesso pode ser mais complicado em época de chuva. No local é proibido praticar a caça, pesca, coletar flores e frutos, consumir bebidas alcoólicas e utilizar churrasqueiras.

A trilha até a cachoeira possui grau de dificuldade fácil a moderado, havendo a necessidade de atenção no percurso devido às rochas presentes no caminho, podendo tropeçar ou virar o pé. O acesso à trilha é feito pelo lado esquerdo desta, descendo as rochas até a base da cachoeira, o banho é recomendado próximo às pedras devido a sua profundidade aumentar para o centro. A queda da cachoeira é de 6 metros. Para a realização da visita quem nos acompanhou foi o Guia de turismo Carlos Eduardo.

Horário de funcionamento: Todos os dias (8h às 17h)

Endereço: GO-239, KM-08, Alto Paraíso de Goiás- GO/ Acesso pela estrada sentido Vila de São Jorge, entrada pela esquerda


Contato: (62) 3459-3000 / (62)9 9951-8126 / (61) 9 9938-8686 / (61) 9 9997-8686

E-mail: saobento@pousadasaobento.com.br

Site: www.pousadasaobento.com.br



Fonte: Observatório do Turismo do Estado de Goiás.



Fonte: Observatório do Turismo do Estado de Goiás.

Fonte: Observatório do Turismo do Estado de Goiás.



Fonte: Observatório do Turismo do Estado de Goiás.

Fonte: Observatório do Turismo do Estado de Goiás.



Loquinhas

No local há pontes de acesso para alguns poços de banhos, a trilha é de fácil acesso e possui diversas ramificações que ligam a outras trilhas. No percurso da trilha existem árvores de porte médio, fazendo sombra durante boa parte do dia. A cachoeira é ideal para banho.


Na área possui a Casa Druid's, casa de charme, ambiente familiar, com sofás, mesas para a realização de refeições, fogão a lenha com forno, dispendo de duas salas e estar com tevê e lareira, com 5 quartos, todos suítes. A Casa possui fogão a gás com forno em uma segunda cozinha da casa.

Horário de funcionamento: Todos os dias (9:30h às 17h)

Endereço: Fazenda Loquinhas, Zona rural, Alto Paraíso de Goiás – GO

Contato: (61) 9 9662-2115 / (61) 8236-3935

Fonte: Reprodução da internet.



Fonte: Reprodução da internet.

Fonte: Observatório do Turismo do Estado de Goiás.



Fonte: Observatório do Turismo do Estado de Goiás.



Fonte: Observatório do Turismo do Estado de Goiás.



Fonte: Observatório do Turismo do Estado de Goiás.



Fonte: Observatório do Turismo do Estado de Goiás.



Fonte: Observatório do Turismo do Estado de Goiás.



Fonte: Observatório do Turismo do Estado de Goiás.

Cachoeira dos Cristais

Localizada a 7 km da cidade, sendo o percurso de 5 km de asfalto e 2 km de estrada de chão, sentido Cavalcante- GO, havendo placa de sinalização para a entrada na estrada de chão. A localidade funciona enquanto clube, na qual existe restaurante, possibilidade de camping, playground para as crianças, campo de futebol e redário. Possui estacionamento interno e externo.

A trilha até o primeiro poço da cachoeira, além de possuir uma vista incrível, é acessível para PCD's. O percurso possui raízes, rochas e até a base da cachoeira é apenas descida. A primeira queda, nomeada Poço da Vovó, possui água cristalina e muito gelada.

A partir da segunda trilha aumenta um pouco a dificuldade, pois o percurso fica mais íngreme em alguns pontos. Nela pode-se acessar as quedas d'água, com a 2° queda (Massagem), 3° queda (La Paz), 4° queda, 5° queda (Poço Recanto) e 6° queda (Véu de Noiva). A última queda possui 8 metros de altura e profundidade de aproximadamente 1 metro, não há muito espaço para descanso ao redor da cachoeira e a água é fria. A trilha possui grau de dificuldade fácil.

Horário de funcionamento: Todos os dias (8h às 18h)

Endereço: GO-118, Fazenda Cachoeira dos Cristais, Zona Rural, Alto Paraíso de Goiás – GO

Contato: (62) 9 9669-0159



Fonte: Reprodução da internet.



Fonte: Reprodução da internet.



Cataratas dos Couros

Para a visitação é aconselhável a contratação de um Guia de turismo, pois o acesso pela estrada de chão até a sede não é bem sinalizado, havendo a possibilidade de se perder no caminho, e dependendo da estação e condições climáticas pode haver o atolamento do carro. Na sede há estacionamento, que sugere uma colaboração voluntária de R\$ 20,00 por carro.

O atrativo possui 3 quedas d'água, a 1° Muralha, possui uma queda de 20 metros com profundidade de aproximadamente 10 metros, a 2° Almécegas Mil, possui uma queda de 35 metros, e na 3° Cachoeira do Cannion apresenta uma queda de 14 metros, e o Poço do Parafuso com 35 metros de profundidade. No percurso entre essas quedas o visitante pode usufruir de várias piscinas naturais.

Para acessar as cachoeiras existem duas trilhas, com duração de 1 hora (ida) incluindo as paradas para as explicações do guia sobre a vegetação local e os pontos principais. O grau de dificuldade da trilha é de moderada para difícil. Todos os pontos merecem uma parada para contemplação. Faz-se necessária a atenção nos banhos devido às profundidades. A nossa visitação foi conduzida pelo Guia Fabiano da Silva (Selva).

Horário de funcionamento: Todos os dias (8h às 18h)

Endereço: Estrada para Balsas do Tocantinzinho / Acesso: 17 km de asfalto, vire à direita sentido de Alto Paraíso de Goiás para Brasília –DF, mais 30 km de estrada de chão, vire a direita antes da placa (Balsa do R. Tocantinzinho/Povoado Garimpinho).

Contato: (62) 9 9367-9120 / (61) 9 9951-7026 / Sr. Amorim



Fonte: Observatório do Turismo do Estado de Goiás.



Fonte: Observatório do Turismo do Estado de Goiás.

Fonte: Observatório do Turismo do Estado de Goiás.



Fonte: Observatório do Turismo do Estado de Goiás.



Fonte: Observatório do Turismo do Estado de Goiás.



Fonte: Observatório do Turismo do Estado de Goiás.



Jardim de Maytrea

Administrado pelo ICMBio, o atrativo se encontra entre a rodovia que liga o município de Alto Paraíso de Goiás à Vila de São Jorge. Este fica dentro do Parque Nacional da Chapada dos Veadeiros, sendo considerado Patrimônio Natural Mundial, o acesso ao atrativo é somente com autorização. O Jardim é considerado um lugar sagrado para os praticantes de diversas correntes de misticismo.

Fonte: Observatório do Turismo do Estado de Goiás.



Fonte: Observatório do Turismo do Estado de Goiás.



Morro da Baleia

A sua toponímia é devido ao fato de que este atrativo, quando visto de longe, lembra a forma de uma baleia. O Morro da Baleia possui aproximadamente 1.501 metros de altura apresentada como o principal cartão postal do Parque Nacional da Chapada dos Veadeiros. Pode ser visto por quem passa pela GO-239, estrada que liga Alto Paraíso de Goiás a São Jorge (GO-239).

Fonte: Observatório do Turismo do Estado de Goiás.



Fonte: Observatório do Turismo do Estado de Goiás.



Vale da Lua

O Vale da Lua é conhecido como um conjunto de formações angulares “cavadas” nas pedras devido à intemperização resultante da ação das corredeiras de águas transparentes do rio São Miguel. O seu nome é devido às formas que surgiram sobre a superfície que lembram o solo lunar.

As trilhas para o acesso são bem sinalizadas com placas, cordas de segurança e pontes, para a entrada é aconselhado a contratação de um Guia de turismo. Mas mesmo com a segurança sinalizada é preciso muito cuidado e atenção no percurso do atrativo, devido a sua formação há risco de tropeçar e cair entre os poços formados. O grau de dificuldade da trilha é de fácil a moderado. Para um maior resguardo no local há 3 (três) salva-vidas que se localizam ao longo do atrativo, em épocas de picos de turistas o número sobe para 6 (seis). Em época de chuva o atrativo não abre para a visitação por questões de segurança.

Na sede há duas lanchonetes para atender aos visitantes, banheiros privativos feminino e masculino, e na portaria possuem um caderno de visitação, no qual os turistas informam o seu nome e a cidade em que reside, esse levantamento é realizado há mais de 4 anos.

Horário de funcionamento: Todos os dias (7h às 17h)

Endereço: Rodovia GO-239, km 29 s/nº Zona Rural, Alto Paraíso de Goiás – GO

Contato: (62) 9 9656-0459 / (62) 9 9987-2700 / Raimundo




Fonte: Observatório do Turismo do Estado de Goiás.



Fonte: Observatório do Turismo do Estado de Goiás.



Fonte: Observatório do Turismo do Estado de Goiás.



Fonte: Observatório do Turismo do Estado de Goiás.



Fonte: Observatório do Turismo do Estado de Goiás.



Fonte: Observatório do Turismo do Estado de Goiás.

Cachoeira do Cordovil

O atrativo encontra-se na Fazenda Volta da Serra, localizado entre o município de São Jorge e Alto Paraíso. Possui 44 metros de queda livre e 3 de profundidade no espaço mais profundo.

Endereço: Fazenda Volta da Serra, Alto Paraíso de Goiás - GO

Site/contato: <https://levesemdestino.com/cachoeira-do-cordovil/>



Fonte: Reprodução da internet.

Fazenda Volta da Serra

A fazenda está localizada na Chapada dos Veadeiros, nela encontra-se o Santuário Volta da Serra, sendo este um lugar exuberante, com a presença de cachoeiras, trilhas e hospedagem com café da manhã.

Endereço: Estrada Alto Paraíso - São Jorge / GO-239 Km 72, Alto Paraíso de Goiás- GO

Contato: (61) 99977-1886

E-mail: fzvoltadaserra@gmail.com

Fonte: Reprodução da internet.



Fonte: @trilheirasdobrasil.

Fonte: Reprodução da internet.



Fonte: @daniilo_r.nature.pics.


Morada do Sol

O atrativo possui pequenas cachoeiras e piscinas naturais rodeadas por lajes de rochas polidas pelas águas, a Morada do Sol é um bom local para famílias e amigos. A sua trilha leva, além da sua cachoeira, a outro atrativo: o Vale das Andorinhas.

Endereço: GO-239 (São Jorge-Colinas do Sul) km 46, Chapada dos Veadeiros, Alto Paraíso de Goiás, a 06 Km de São Jorge – GO

Contato: (62) 3446-1595

Fonte: Reprodução da internet.



Fonte: Reprodução da internet.

Fonte: Reprodução da internet.



Fonte: Reprodução da internet.

Simão Correia

A cachoeira Simão Correia possui 115m de queda d'água, gelada, contemplada por um paredão com uma formação rochosa que soma a paisagem belíssima. A trilha para chegar ao atrativo não é fácil, é preciso preparo físico e cuidado no trajeto, são 6 km de trilha (ida).

Endereço: Acesso pela GO - 239, sentido Nova Roma, Flores de Goiás, GO - 116, Alto Paraíso de Goiás - GO



Fonte: Reprodução da internet.



Fonte: Reprodução da internet.



Fonte: Reprodução da internet.



Fonte: Reprodução da internet.


Vale Dourado

No Vale Dourado existem várias cachoeiras, as mais visitadas são: Cachoeira do Guardião, da Aliança, do Altar e da Gruta. Além destas possuem outras que merecem uma atenção, porém necessitaria dispor de mais tempo para usufruir de todo o atrativo.

Endereço: Estrada Alto Paraíso de Goiás – Vila de São Jorge, GO - 239 | 12 km do trevo de Alto Paraíso de Goiás – Vila de São Jorge, Chapada dos Veadeiros, Alto Paraíso de Goiás – GO



Fonte: Reprodução da internet.



Fonte: Reprodução da internet.

Sertão Zen

Possui uma trilha longa de aproximadamente 8 km, com um grau de dificuldade de moderado a difícil, é preciso preparo físico. A trilha se encontra em uma subida íngreme, mas depois fica mais plana ao longo dela. Chega-se às nascentes do Rio Macacão, no topo de uma cachoeira com cerca de 150m de altura, des-cortinando o visual do vale do Rio Macaco. Apesar de longa, é uma caminhada muito agradável.

Endereço: Acesso pela estrada para o Morrão, km 4, Chapada dos Veadeiros, Alto Paraíso de Goiás – GO

Fonte: Reprodução da internet.



Fonte: Reprodução da internet.

Fonte: Reprodução da internet.



Fonte: Reprodução da internet.

1.2 Atrativos Naturais - Vila de São Jorge


Cachoeira Raizama

O atrativo possui três quedas d'água, com poços naturais. A trilha de acesso é bem estruturada e possui placas indicativas do percurso, existem cordas nos pontos mais complicados para auxiliar nas subidas e descidas. Entre um ponto ao outro existem 3 (três) mirantes e trilha suspensa. É preciso ter cuidado com as rochas a altura da cabeça, para não bater nelas. E para aqueles que ficam receosos em fazer a trilha desacompanhado podem contar com a companhia do cachorrinho da sede, o "saturno", que guia os visitantes por todo o percurso, o seu pagamento pode ser feito com biscoitinhos e carinho. Na sede existem banheiros privativos, internet Wi-Fi livre, espaço para a realização de eventos, estacionamento e bancos para descanso.


Horário de funcionamento: Todos os dias (7h às 17h)

Localização: Há 3 km de São Jorge sentido Colinas, à esquerda, existem placas de sinalização para o acesso

Contato: (62) 9 9643-3891 / Sr. José



Fonte: Observatório do Turismo do Estado de Goiás.





Fonte: Observatório do Turismo do Estado de Goiás.


Fonte: Observatório do Turismo do Estado de Goiás.



Fonte: Observatório do Turismo do Estado de Goiás.



Fonte: Observatório do Turismo do Estado de Goiás.



Fonte: Observatório do Turismo do Estado de Goiás.

Parque Nacional da Chapada dos Veadeiros

O Parque existe desde 1961, e foi declarado Patrimônio Mundial Natural em 2001 pela UNESCO. As atividades principais são as caminhadas e banhos de cachoeira, nas imensas paisagens da Chapada em uma viagem pelo Cerrado brasileiro em antigas rotas usadas por garimpeiros, que hoje são utilizados pelos visitantes. A visita ao Parque foi conduzida pelo Guia de turismo João di Trindade.

Dentro do Parque existem vários atrativos, sendo estes a Travessia das Sete Quedas, Trilha dos Saltos, Carrossel e Corredeiras, Trilha dos Cânions e Cariocas e Trilha da Seriema. Segundo os dados do site oficial do Parque, para fazer o controle e manejar os impactos do Parque é restrito o número de visitantes por trilhas, sendo:

- Travessia das Sete Quedas: 30 pessoas acampadas/noite
- Trilha dos Saltos: 450 visitantes/dia
- Trilha dos Cânions: 300 visitantes/dia
- Trilha da Seriema: 30 visitantes/dia

Endereço: GO-239, Km 36, Vila de São Jorge - GO

Site: <http://www.icmbio.gov.br/parnachapadadosveadeiros/>




Fonte: Observatório do Turismo do Estado de Goiás.




Fonte: Observatório do Turismo do Estado de Goiás.

Fonte: Observatório do Turismo do Estado de Goiás.



Fonte: Observatório do Turismo do Estado de Goiás.

Fonte: Observatório do Turismo do Estado de Goiás.



Fonte: Observatório do Turismo do Estado de Goiás.

Travessia das Sete Quedas

No início do percurso, o visitante deve seguir as setas vermelhas por 3 km e seguir a bifurcação à direita para a Travessia das Sete Quedas. A partir dali, as setas são na cor laranja. Chegando ao Cânion 1, há uma placa indicando o início da Travessia. A paisagem possui diversas fisionomias, como campos rupestres, veredas, além do cerrado strictu sensu até a primeira passagem do Rio Preto, onde deverá cruzar a diagonal formada pelos dois postes laranja, um em cada lado da margem. Até ali, o visitante percorreu 10 km. Após atravessar o rio, o visitante irá percorrer mais 7 km por uma trilha histórica da época do garimpo, conhecida como Fiandeiras, passando por campos sujos e limpos e adentrando pelo cerrado rupestre até chegar ao acampamento das Sete Quedas, próximo ao Rio Preto, com água de boa qualidade e capacidade para 30 visitantes por noite. Existe um banheiro seco localizado a 100 metros da área de camping. Siga a sinalização para encontrar o banheiro e as instruções para uso disponíveis no interior. O Parque não fornece papel higiênico, álcool em gel e outros produtos de higiene.

A partir da área de acampamento, a trilha continua margeando o Rio Preto pelas pedras por cerca de 500 metros e o visitante deverá ficar atento às setas laranjas que apontarão para o poste também laranja do outro lado do rio, indicando o melhor ponto da segunda passagem do Rio Preto. Depois, a trilha continua por pouco mais de 6 km pelo cerrado rupestre, passando pela torre da Mata Funda e finalizando na rodovia GO-239.

A Travessia das Sete Quedas é aberta na estação seca: de junho a novembro

Extensão aproximada: 23,5 km

Duração estimada: A Travessia pode ser percorrida em 2 ou 3 dias, com possibilidade de permanência de 1 ou 2 noites na área de acampamento

Nível de dificuldade: Muito Pesado

Sinalização: Setas laranjas



Trilha dos Saltos, Carrossel e Corredeiras

O percurso é feito na maior parte do tempo em terreno acidentado e bastante pedregoso. Na ida, inclui a passagem pelo local conhecido como Garimpo, considerado o maior garimpo de cristal de quartzo da região quando estava em atividade (1912 a 1961). Nesta área do Parque são avistadas lindas veredas e tem-se uma bela noção do verdadeiro esplendor da Chapada dos Veadeiros. Depois de aproximadamente 4 km de caminhada, chega-se ao Mirante do Salto do Rio Preto (Salto de 120 m), ponto alto do percurso, de onde se vê a queda d'água, cenário de perder o fôlego. A 800 metros dali está a Cachoeira do Garimpão (Salto de 80m), onde é possível tomar banho no rio, em área limitada devido ao nível da água.

Depois de uma subida bastante íngreme de cerca de 800 metros, que pode ser bastante cansativa, chega-se à placa de sinalização para o mirante e poço do Carrossel. Desse ponto, o visitante pode optar por ir até as Corredeiras do Rio Preto pela estrada de serviço do Parque ou pela trilha que passa pelo mirante do Carrossel. As Corredeiras do Rio Preto é ótimo local para tomar banho de rio, nas hidromassagens formadas em suas pequenas quedas. Há uma trilha suspensa de 230 metros para as Corredeiras com acessibilidade para pessoas com deficiência e mobilidade reduzida, desde o estacionamento na estrada de serviço do Parque. A caminhada final de retorno até o Centro de Visitantes tem mais 3 km, portanto, é preciso ficar atento com o horário de fechamento do Parque, às 18h.

Extensão aproximada: 11 km ida e volta (ou 12 km passando pelo mirante e poço do Carrossel)


Duração estimada: 4h - 6h, conforme o tempo que o visitante permanecer nos atrativos

Nível de dificuldade:

- Saltos + Carrossel + Corredeiras: Pesado

- Só Corredeiras (6 km): Moderado

Sinalização: Setas amarelas



Trilha dos Cânions e Cachoeira das Cariocas

O percurso é feito em trilha pedregosa, plana e sem muitos aclives, passando por lugares com sombra, bicas com água e paisagens belíssimas. Após cerca de 5 km de caminhada, chega-se a uma bifurcação. Seguindo à esquerda mais 1 km, o caminho leva à Cachoeira das Cariocas. À direita, por cerca de 800m, está o Cânion II.

Na Cachoeira das Cariocas o Rio Preto se divide em duas quedas. A descida até o poço é íngreme e requer atenção redobrada. Lembre-se: não se arrisque sem necessidade e se não estiver seguro. Voltando pelo mesmo caminho em meia hora de caminhada o visitante chegará ao Cânion II, por onde se atravessa blocos de pedra até chegar a um grande poço para banho. Na época das chuvas, somente um pequeno trecho do poço é utilizado, devido à forte correnteza do Rio Preto. A caminhada final de retorno até o Centro de Visitantes tem cerca de 3,5 km de extensão.

Extensão aproximada: 12 km ida e volta

Duração estimada: 4h – 6h, conforme o tempo que o visitante permanecer nos atrativos

Nível de dificuldade: Moderado Superior

Sinalização: Setas vermelhas




Fonte: Observatório do Turismo do Estado de Goiás.



Fonte: Observatório do Turismo do Estado de Goiás.



Fonte: Observatório do Turismo do Estado de Goiás.



Fonte: Observatório do Turismo do Estado de Goiás.



Trilha da Seriema

O percurso ocorre em terreno plano e bem marcado até chegar no córrego rodoviária, onde é possível tomar banho na época das chuvas. Esta trilha é recomendada para pessoas com dificuldade de locomoção, como idosos, grávidas e crianças.

Extensão aproximada: 800m ida e volta

Duração estimada: 1h30

Nível de dificuldade: Muito Leve

Sinalização: Setas azuis



Fonte: Reprodução da internet.



Fonte: Reprodução da internet.



Fonte: Reprodução da internet.

Mirante da janela

Com uma trilha de 8 km de ida e volta, para chegar até o atrativo, o percurso possui uma vista maravilhosa da Chapada dos Veadeiros, com o encontro de alguns animais do Cerrado. A trilha possui dificuldade moderada, com alguns trechos mais críticos.



Fonte: Vida sem paredes.

Cachoeira do Segredo

A cachoeira possui cerca de 100 metros de queda, se encontra em meio a um lindo cânion com paredão de pedra repleto de verde. A trilha de acesso ao atrativo é bem sinalizada, quase toda coberta pela vegetação existente. A água da cachoeira é conhecida por ser bem gelada.

Para chegar ao atrativo pode-se seguir a partir da Vila de São Jorge, 11 km de asfalto pela GO-239 (sentido oposto a Alto Paraíso de Goiás, com entrada à esquerda da pista na placa que indica a cachoeira). O trecho seguinte é em estrada de terra e a distância varia a depender da época do ano.


No período da chuva, os carros não conseguem chegar ao último estacionamento e a trilha, ida e volta, poderá chegar a 16 km. Nesse período, os automóveis ficarão no primeiro ponto de parada, antes da travessia do rio, e os turistas seguirão a pé. Na época da seca, com os rios mais baixos, possibilita a passagem dos carros, reduz a trilha a apenas 9 km (ida e volta). Ao todo, serão quatro passagens por dentro de rios já bem rasos.

Endereço: GO-239, 11 km depois da Vila de São Jorge, Vila de São Jorge – GO

Fonte: Reprodução da internet.



Fonte: Reprodução da internet.



Fonte: Reprodução da internet.




Fonte: Reprodução da internet.

Cachoeira do Abismo


A trilha para o acesso aos atrativos possui aproximadamente 8 quilômetros (ida e volta), com uma paisagem belíssima com vegetações do Cerrado. No percurso passa-se pela Cachoeira do Abismo. Durante o percurso chegasse ao ponto mais alto, com cerca de 1.000 metros de altitude e mais abaixo o Mirante da Janela.

Endereço: Zona rural, Vila de São Jorge- GO

Fonte: Reprodução da internet.



Fonte: Reprodução da internet.



Vale das Pedras

Localizado a 5 km da Vila de São Jorge, o Vale das Pedras é um rio paradisíaco onde se formam inúmeros poços cristalinos. O acesso é fácil com entrada gratuita. Apesar do fácil acesso, locomover-se dentro do rio não é tranquilo devido às pedras no fundo. Mas é um belo atrativo.

Endereço: Zona rural, Vila de São Jorge- GO



Fonte: Reprodução da internet.



Fonte: Reprodução da internet.

Rio da Lua

O Rio da Lua se está localizado no município de Alto Paraíso de Goiás, sentido Vila de São Jorge, e conta com uma água cristalina, cercado por vegetações típicas do Cerrado.

Endereço: GO-239 (Alto Paraíso de Goiás – Vila de São Jorge) km 35, Chapada dos Veadeiros, Alto Paraíso de Goiás – GO



Fonte: Reprodução da internet.



Fonte: Reprodução da internet.

Cachoeira do Lajeado

O atrativo possui uma trilha de aproximadamente 500 metros de extensão, a Cachoeira é composta por duas quedas, onde a segunda se assemelha a um tobogã natural. Por sua facilidade de acesso e baixa profundidade é mais um ponto ideal para crianças.

Endereço: 5 km de carro a partir da Vila de São Jorge, sentido Colinas do Sul, Vila de São Jorge – GO



Fonte: Reprodução da internet.



Fonte: Reprodução da internet.

Mapa dos Atrativos Naturais de Alto Paraíso de Goiás e Vila de São Jorge

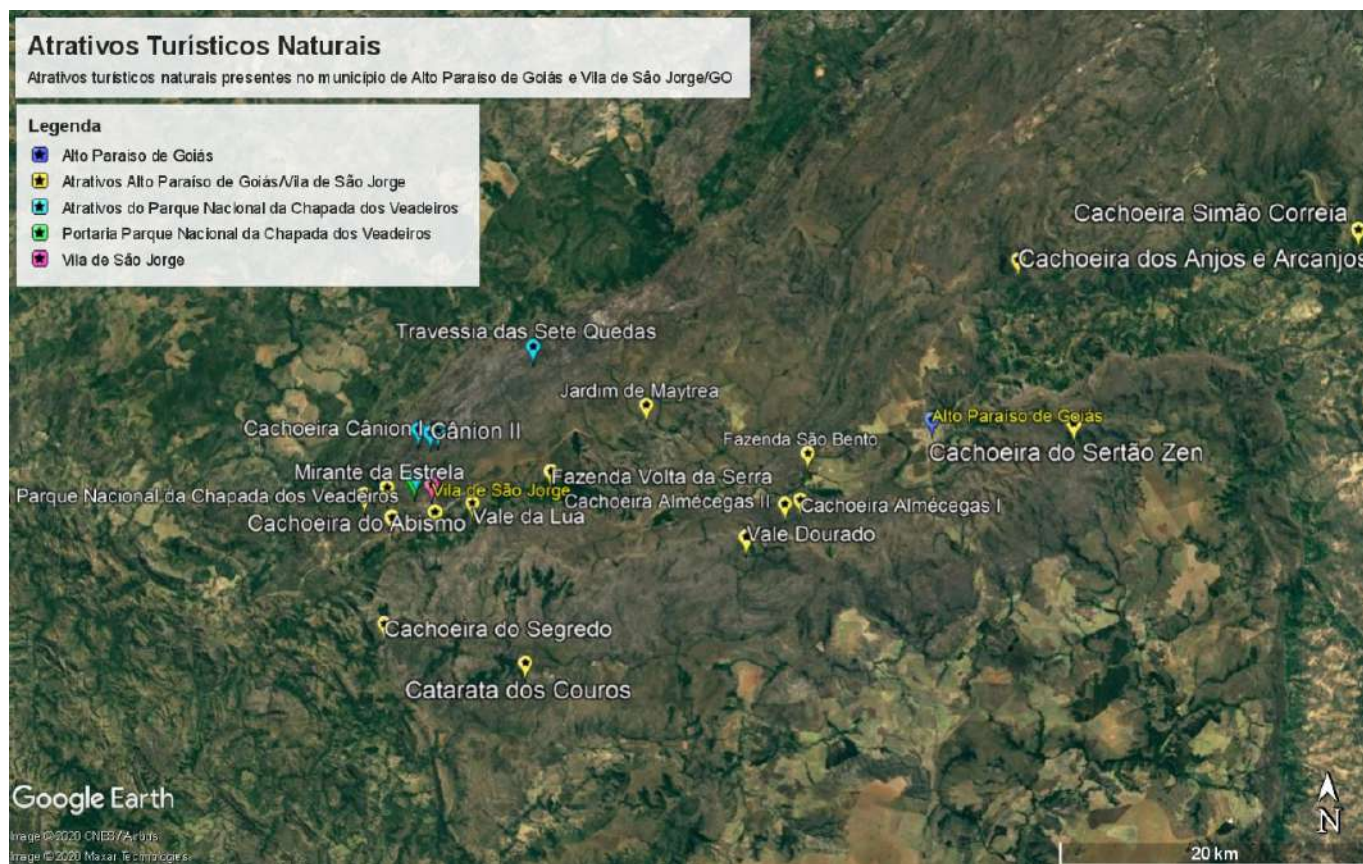




Imagem: Cachoeira Almécegas III, Fonte: Observatório do Turismo do Estado de Goiás

2. Agências de Viagens

2.1 Agência de Viagem - Alto Paraíso de Goiás

Travessia Ecoturismo

A agência vende pacotes regulares com roteiro postal com os principais atrativos, incluso o transporte, Guia de turismo, alimentação e valor da entrada dos atrativos. Os pacotes podem ser de 5 dias a 8 dias, incluso o seguro de vida. A maioria dos turistas que procuram a agência são oriundos de São Paulo e Rio de Janeiro, sendo turistas de aventura. Os principais atrativos visitados são: Vale da Lua, Parque Nacional da Chapada dos Veadeiros, Cachoeira do Segredo, Catarata dos Couros, Cachoeira Santa Bárbara, Fazenda São Bento, Cachoeira dos Cristais e Loquinhas. Além disso, os turistas podem praticar o rapel e tirolesa (voo do gavião), havendo sistema de gestão e segurança implementada na tirolesa.

Horário de funcionamento: Todos os dias (9h às 18h)

Endereço: Av. Ary Valadão Filho, nº 979, Centro, Alto Paraíso de Goiás – GO

Contato: (62) 3446-1595/ Ion David

E-mail: ion@travessia.tur.br

Site: www.travessia.tur.br



Fonte: Observatório do Turismo do Estado de Goiás.



Fonte: Observatório do Turismo do Estado de Goiás.

Alternativas Ecoturismo

A agência oferece pacotes de 3 a 15 dias, dependendo do tamanho do grupo e das rotas escolhidas. Havendo o serviço de tranfer de Brasília-DF à Alto Paraíso de Goiás – GO. Nos pacotes estão inclusos alimentação, hospedagem, lanche nas trilhas, ingressos dos atrativos e o serviço de Guia de turismo. A venda antecipada pode ser feita por meio do site, há incluso nos pacotes o seguro de vida. Os principais turistas da operadora são oriundos de São Paulo e Rio de Janeiro, com perfil de ecoturismo. Os atrativos visitados são: Almécegas, Parque Nacional da Chapada dos Veadeiros, Fazenda São Bento, Cataratas Rio dos Couros, Vale da Lua e Loquinhas.

Horário de funcionamento: Todos os dias (10h às 18h)

Endereço: Av. Ary Valadão Filho, Qd. 14, Lt. 03 A, Centro, Alto Paraíso de Goiás – GO

Contato: (62) 3446-1000 / José Ferrera

E-mail: alternativas@altoparaiso.tur.br

Site: www.alternativas.tur.br

Fonte: Observatório do Turismo do Estado de Goiás.



Fonte: Observatório do Turismo do Estado de Goiás.

Milênio Agência de Viagem e Turismo

A agência não trabalha necessariamente com o recebimento de turista no município, mas vende pacotes para os moradores ou turistas interessados em pacotes para a Europa e Estados Unidos, com duração de uma semana a 10 dias, tendo como principal público o turista de lazer. Nos pacotes estão inclusos a passagem aérea, transfer, passeios e hospedagem. A agência também trabalha com cruzeiros e viagens para a Disney.

Horário de funcionamento: Segunda-feira à Sexta-feira (9h às 12:30/ 14h às 18h)

Contato: (62) 3446-2187

Site: www.milenioturismo.com.br

Fonte: Observatório do Turismo do Estado de Goiás.



Fonte: Observatório do Turismo do Estado de Goiás.

Fonte: Observatório do Turismo do Estado de Goiás.



Fonte: Observatório do Turismo do Estado de Goiás.

ECOROTAS Turismo

Os roteiros regulares da agência incluem os principais atrativos da Chapada dos Veadeiros, com durações variadas, que podem ser escolhidos de acordo com o tempo disponível do visitante. Estão disponíveis durante todo o ano, tanto em períodos de baixa quanto de alta estação. Com opções de roteiros para os finais de semana e até 8 dias. Com inclusão de transfer e hospedagem. Dentre os atrativos disponíveis para visita são: Vale da Lua, Raizama, Saltos do Rio Preto, Poço Encantado, Cachoeira do Rio Cristal, Cataratas dos Couros, Almécegas I, Almécegas II, Cachoeira de São Bento, Canyon II, Cariocas e Cachoeira das Loquinhas.

Horário de funcionamento: Todos os dias (08h às 18h)

Endereço: Rua das Nascentes, 129 - Centro, Alto Paraíso de Goiás - GO


Contato: (62) 3446-1820 / (62) 99669-2023

E-mail: reservas@ecorotas.com.br.

Site: <https://www.ecorotas.com.br>



Fonte: Ecorotas Turismo.



Fonte: Ecorotas Turismo.



Fonte: Ecorotas Turismo.



Fonte: Ecorotas Turismo.

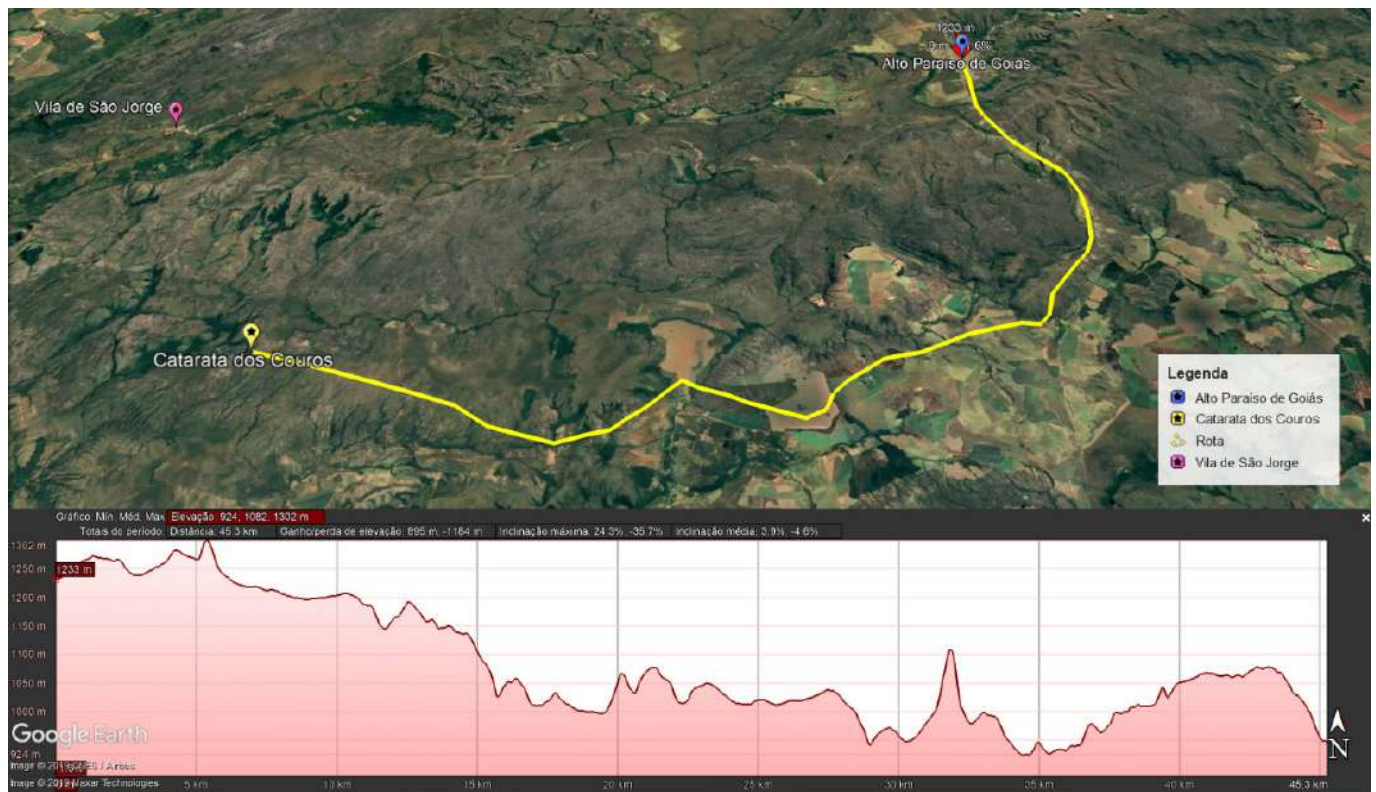


Imagem: Jardim de Maytrea. Fonte: Observatório do Turismo do Estado de Goiás.

3. Sugestão de roteiros para a visita aos Atrativos de Alto Paraíso de Goiás e Vila de São Jorge

Roteiro de 1 dia

1º Opção: Visita ao atrativo Catarata dos Couros partindo do município de Alto Paraíso de Goiás. O atrativo possui 3 quedas d'água, a 1ª Muralha, possui uma queda de 20 metros com profundidade de aproximadamente 10 metros de profundidade, a 2ª Almécegas Mil, possui uma queda de 35 metros, e na 3ª Cachoeira do Cannon apresenta uma queda de 14 metros, e o Poço do Parafuso com 35 metros de profundidade (croqui e mapa).



Percuro do município de Alto P. de
Goiás ao atrativo Catarata dos Couros

Distância

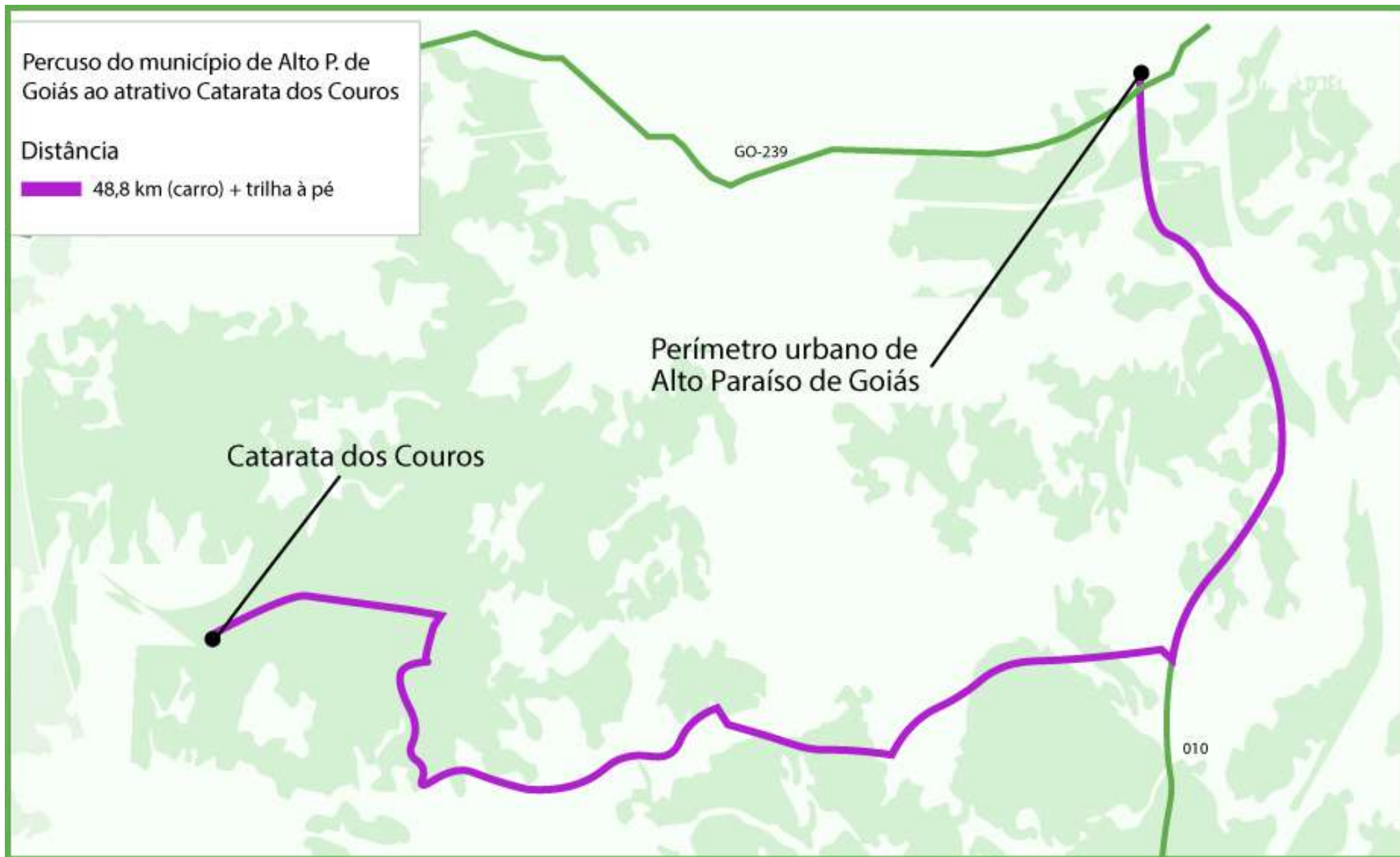
48,8 km (carro) + trilha à pé

GO-239

Perímetro urbano de
Alto Paraíso de Goiás

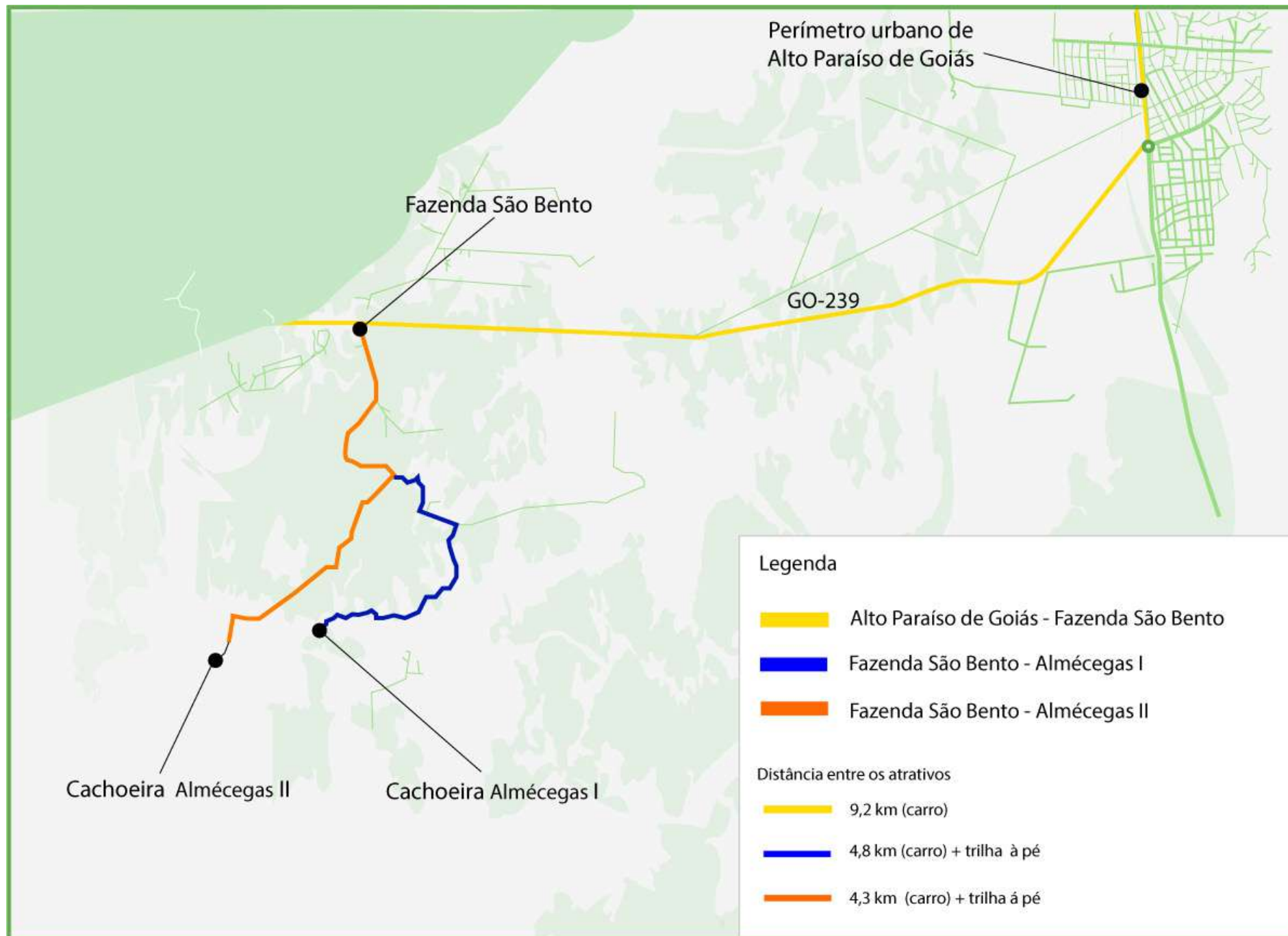
Catarata dos Couros

010



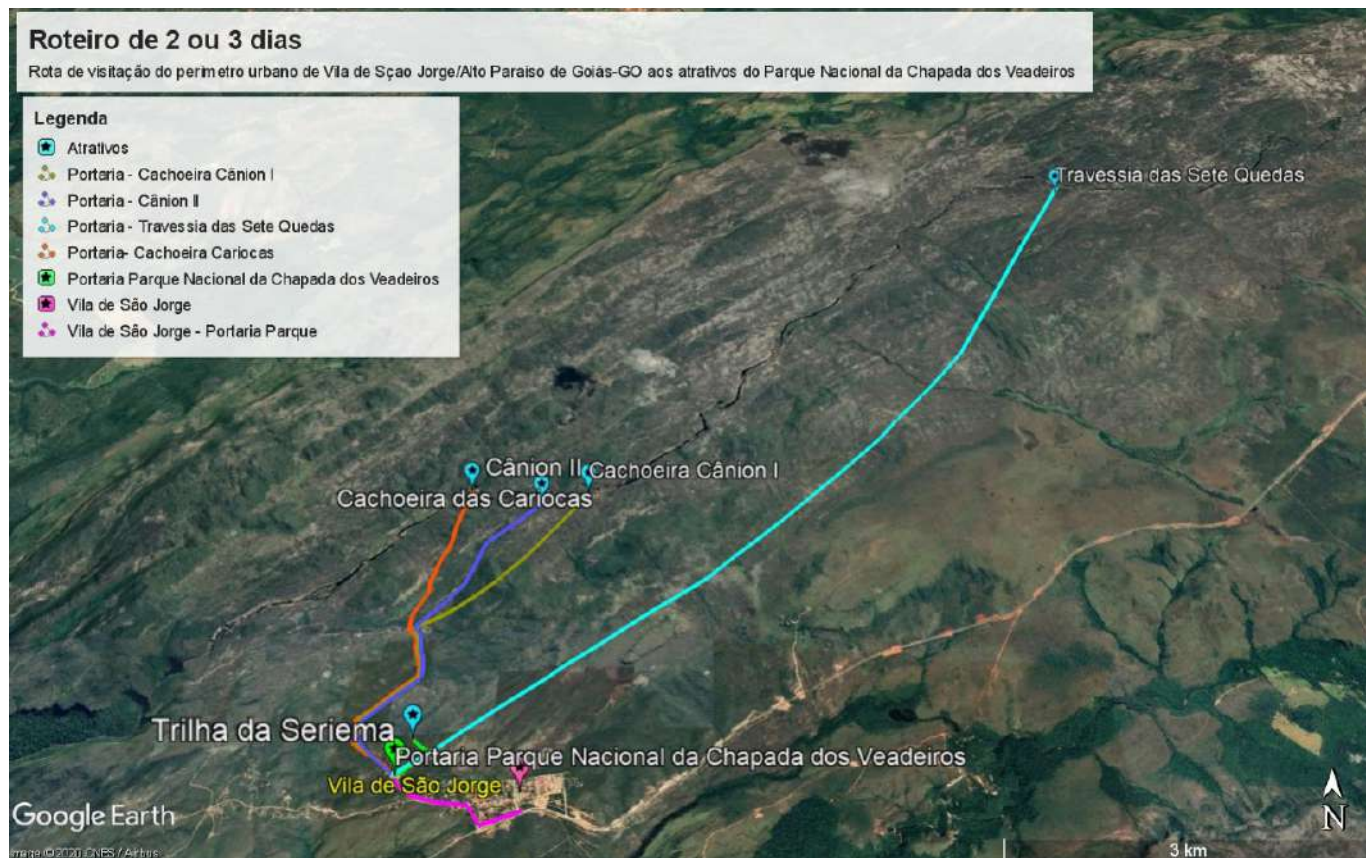
2º Opção: Visita aos atrativos presentes na Fazenda São Bento partindo do município de Alto Paraíso de Goiás. Na Fazenda encontram-se a cachoeira São Bento e as Cachoeiras Almécegas I e II. No percurso até o primeiro atrativo é possível usufruir de 4 piscinas naturais, havendo uma lagoinha com deck no entorno (croqui e mapa).





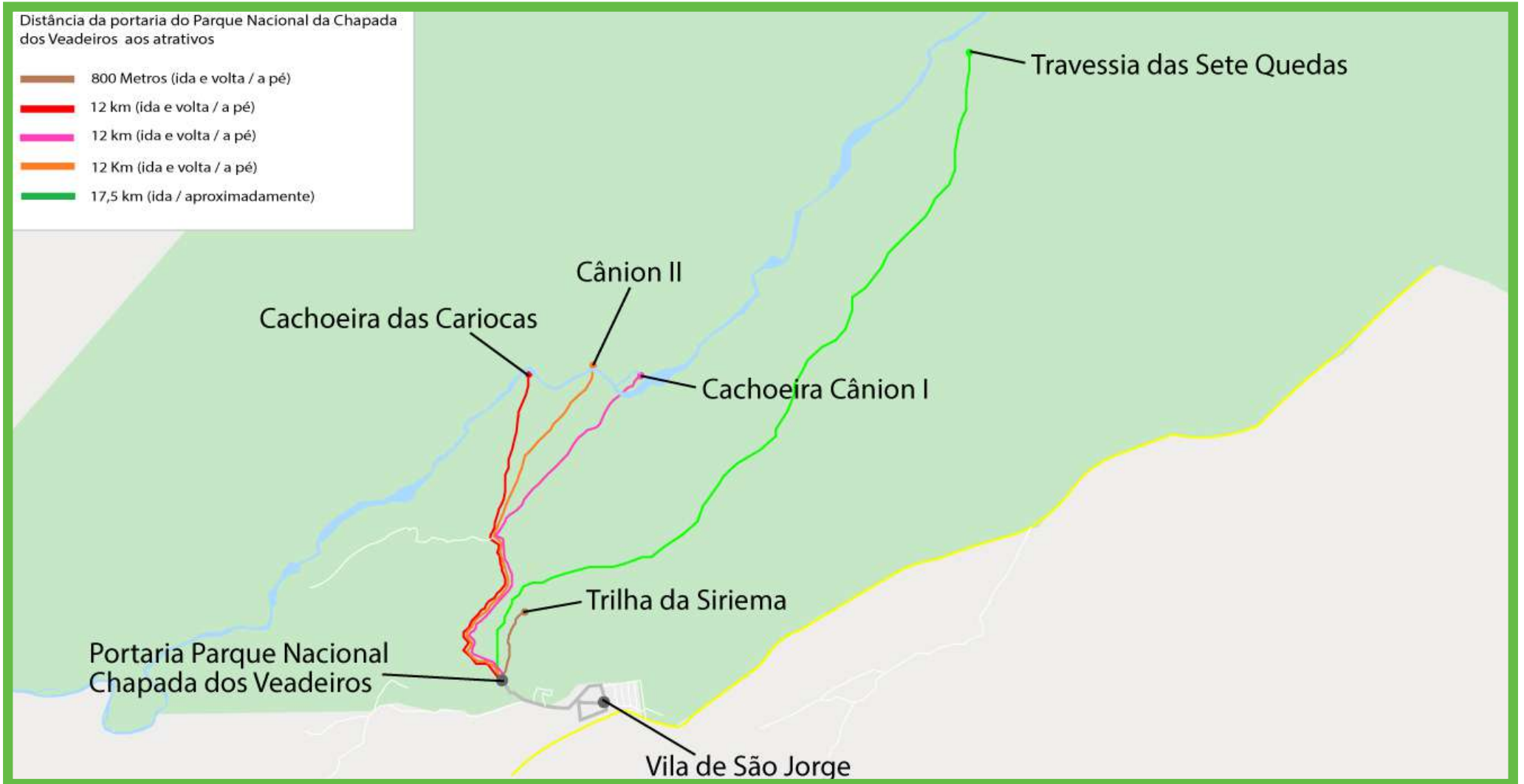
Roteiros de 2 ou 3 dias

Visita ao Parque Nacional da Chapada dos Veadeiros, havendo a possibilidade da visita ao parque partindo da Vila de São Jorge. Dentro do Parque existem vários atrativos, sendo estes a Travessia das Sete Quedas, Trilha dos Saltos, Carrossel e Corredeiras, Trilha dos Cânions I e II, Cariocas e Trilha da Seriema (croqui e mapa). É preciso lembrar que é limitado o número de visitantes por dia aos atrativos, aconselhável chegar ao Parque no começo do dia.



Distância da portaria do Parque Nacional da Chapada dos Veadeiros aos atrativos

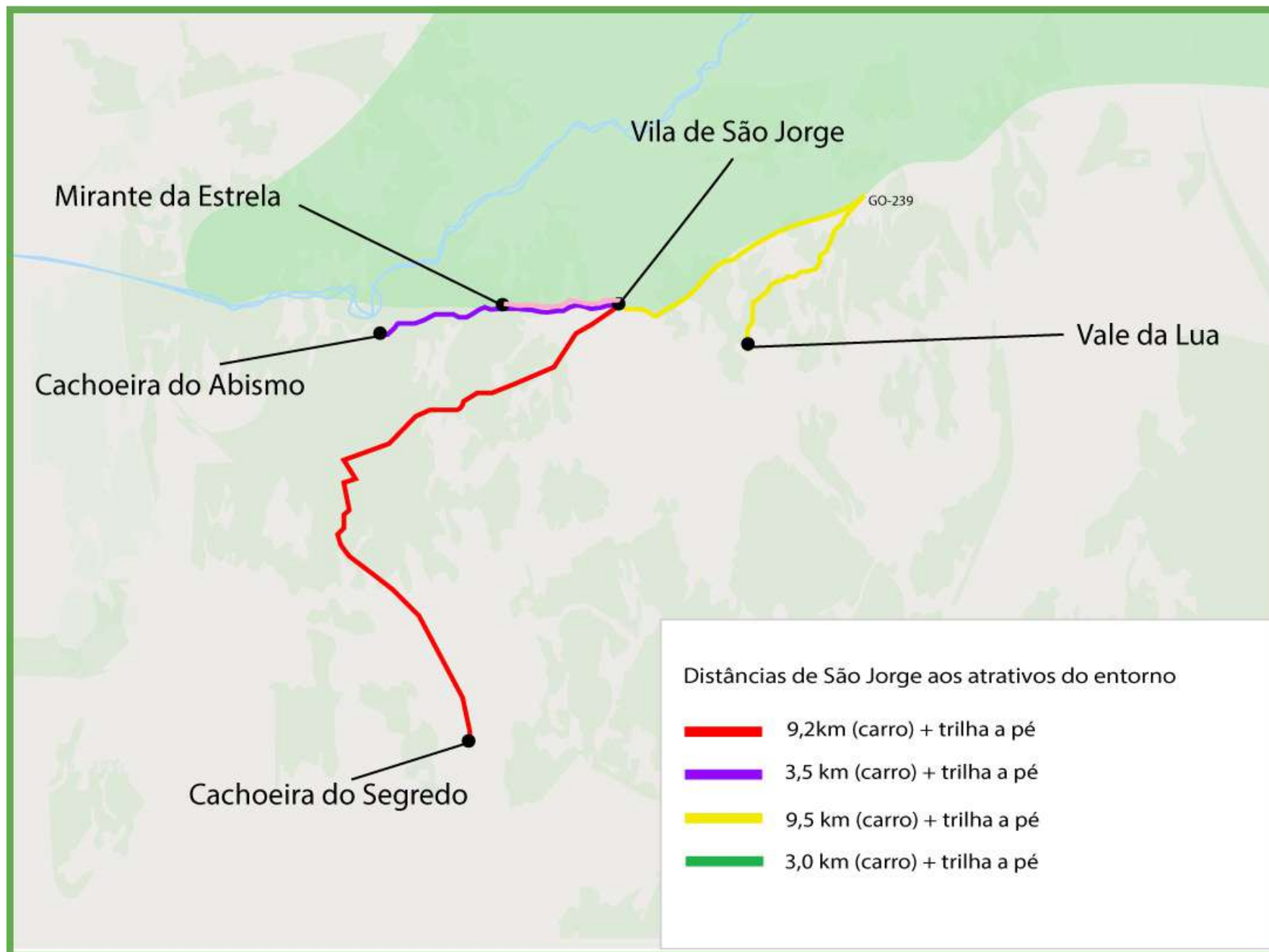
- 800 Metros (ida e volta / a pé)
- 12 km (ida e volta / a pé)
- 12 km (ida e volta / a pé)
- 12 Km (ida e volta / a pé)
- 17,5 km (ida / aproximadamente)



Roteiro de 3 dias

Visita a partir da Vila de São Jorge aos atrativos: Vale da Lua, Cachoeira do Segredo, Cachoeira do Abismo e por último a visita ao Mirante da Estrela (croqui e mapa).





4. REFERÊNCIAS

IBGE, Panorama de Alto Paraíso de Goiás. Disponível em: < <https://cidades.ibge.gov.br/brasil/go/alto-paraíso-de-goias/panorama> >. Acesso em: 20 de set. 2019.

EMBRAPA. Serviços Nacional de Levantamento e Conservação do Solo. Levantamento de reconhecimento de média intensidade dos solos e avaliação da aptidão agrícola das terras da margem direita do rio Paranã, Estado de Goiás. Rio de Janeiro: Embrapa – SNLCS, 1983. 503 p. (Embrapa – SNLCS. Boletim de Pesquisa, 23).

História do Parque Nacional da Chapada dos Veadeiros. Disponível em: < <http://www.icmbio.gov.br/par-nachapadadosveadeiros/quem-somos/historia.html> >. Acesso em: 13 de set 2019.

Informações e Guia do Visitando do Parque Nacional da Chapada dos Veadeiros. Disponível em: < <http://www.icmbio.gov.br/parnachapadadosveadeiros/guia-do-visitante.html> >. Acesso em: 13 de set. 2019.

Portal do Turismo – O que fazer? . Disponível em: < <https://www.altoparaíso.go.gov.br/Turismo/Sommaire.php#> >. Acesso em: 20 de set 2019.

Portal do Turismo – Onde Comer? . Disponível em: < <https://www.altoparaíso.go.gov.br/Turismo/Sommaire.php#> >. Acesso em: 20 de set 2019.

FICHA TÉCNICA

GOVERNO ESTADUAL

Ronaldo Ramos Caiado

Governador do Estado de Goiás

Lincoln Graziani Pereira da Rocha

Vice-Governador

Wilder Pedro de Moraes

Secretaria de Indústria, Comércio e Serviços

AGÊNCIA ESTADUAL DE TURISMO – GOIÁS TURISMO

Fabricio Borges Amaral

Presidente

DIRETORIA DE FOMENTO AO TURISMO

Gustavo Coutinho Faria

Diretor de Fomento ao Turismo

Giovanna Adriana Tavares Gomes

Coordenadora do Observatório do Turismo do Estado de Goiás

Rafael de Araújo Rosa

Técnico Responsável em Estatística

EQUIPE DE APOIO TÉCNICO POR ÁREA

Alex Junior Fernandes de Oliveira (Jovem aprendiz)

Carlos Henrique Pereira de Freitas (Economia)

Ennolainy Marques Campos Silva (Jovem aprendiz)

Evelyn Cristina Ribeiro Bucar (Geografia)

Paulo Sérgio Cardoso Pereira (Apoio Administrativo)

Rosimeire Pereira da Costa (Estatística)

Solange Pereira Silva (Design Gráfico)

Waldedy Maria de Paula (Jornalismo)

FICHA TÉCNICA

SECRETARIA MUNICIPAL DE TURISMO

Moisés Nunes Neto

Secretário de Turismo do Município

Luciana Amado

Apoio local a Secretaria de Turismo e Conselho Municipal de Turismo

CONSELHO MUNICIPAL DE TURISMO DE ALTO PARAÍSO DE GOIÁS – COMTUR/AP

Heloisa Santana Corazolla

Conselheira das Agências, Operadoras e Receptivos e Presidente do Comtur/AP

João Nelson di Mota Trindade

Conselheiro da associação de Moradores de São Jorge, e Condutor/Guia

Fabiano da Silva (Selva)

Conselheiro dos Guias e Condutores, e Condutor/Guia que acompanhou o grupo/ Associação SERVITUR

CRÉDITOS

OBSERVATÓRIO DO TURISMO DO ESTADO DE GOIÁS – GOIÁS TURISMO

Giovanna Adriana Tavares Gomes

Coordenadora Geral do Projeto: Inventário da Oferta Turística de Alto Paraíso de Goiás/ Vila de São Jorge

Rafael de Araújo Rosa

Coordenador da pesquisa de campo do Projeto: Inventário da Oferta Turística de Alto Paraíso de Goiás/ Vila de São Jorge

Evelyn Cristina Ribeiro Bucar

Supervisora Técnica do Projeto: Inventário da Oferta Turística de Alto Paraíso de Goiás/ Vila de São Jorge
(Elaboração, Revisão e Formatação de Textos)

Solange Pereira Silva

Projeto Gráfico e Design

Fabiano da Silva (Selva)

Guilherme Hilário dos Santos
Consultoria de roteiros

CRÉDITOS

APOIADORES: ALTO PARAÍSO DE GOIÁS

HOSPEDAGEM

Pousada Veadeiros

CAFÉ DA MANHÃ

Ecorotas Turismo

ALMOÇOS

Restaurante Moinho

Dona Eleuza (almoço na região da Catarata dos Couros)

JANTARES

Vendinha 1961

Churrascaria Central

Zu's Bistro

GUIAS- Associação de Guias e prestadores de serviços e Ecoturismo da Chapada dos Veadeiros - Servit

Gabriel Rosa

Fabiano Silva (Selva)

APOIADORES: VILA DE SÃO JORGE

HOSPEDAGEM

Pousada Taiuá Ambienta

Pousada Cristal da Terra

CAFÉ DA MANHÃ

Pousada Caminho das Cachoeiras

ALMOÇO

Restaurante Nenzinha

JANTAR

Restaurante Casa de Delícias – Maria de França

GUIA – Associação de Condutores de Visitantes da Chapada dos Veadeiros - ACVCV

João Di Trindade

Consultoria sobre as manifestações culturais

Luiz Antônio Pinto (Pacatto do Alto)

Apêndice I - Agências de Turismo de Alto Paraíso de Goiás e Vila de São Jorge /GO

Agências de Turismo cadastradas no Site Oficial da Prefeitura Municipal de Alto Paraíso de Goiás - GO

Nome: Paralelo 14 Turismo

Endereço: Av. Ary Valadão Filho Qd. 36, Lt 03, Lj 03, Alto Paraíso de Goiás - GO

Contato: (62) 9 8284-1308

E-mail: contato@paralelo14.com.br

Nome: Natur

Contato: (62) 98210-8240 / (62) 991121563

Rede Social: Instagram/@naturecoturismo

E-mail: naturoficial@gmail.com

Site: www.naturecoturismo.com.br

Nome: Estrada Ecologia Humana

Endereço: Av. Ary Ribeiro Valadão Filho, 654, Alto Paraíso de Goiás – GO

Contato: (61) 9 9981-4432 | (62) 9 8164-6155

E-mail: ronaldyoga@gmail.com

Nome: Suçuarana EcoTurismo

Endereço: Av. Ary Ribeiro Valadão Filho, Alto Paraíso de Goiás - GO

Contato: (61) 9 9818-2155

E-mail: roteiros@chapadaveadeiros.com.br

Nome: Chapada Nativa Turismo

Endereço: Av. Ary Ribeiro Valadão Filho, 1341, Alto Paraíso de Goiás - GO

Contato: (62) 9 9855-4014 | (62) 9 8324-5451

E-mail: contato@chapadanativa.com.br

Agências de Turismo cadastradas no CADASTUR - Sistema de Cadastro dos Prestadores de Serviços Turísticos

Nome: Adubai Agência de Viagens

Endereço: Rua Pouso Alto, Qd.49, Lt. 46, Alto Paraíso de Goiás - GO

Contato: (61) 9613-8618

Site: www.http://agenciachapadadosveadeiros.com

Nome: Alto Astral

Contato: (62) 99155-8222

Site: www.altoastraltur.com

Nome: Big Mountain Adventures Brazil

Endereço: Rua Francisco Salermo, Alto Paraíso de Goiás – GO

Contato: (61) 8554-4770

Site: www.bmabr.com

Nome: Conexão Chapada Turismo

Endereço: Rua Coletto Paulino, Quadra 13 Lote 8, Alto Paraíso de Goiás – GO

Contato: (62) 99841-6108

Site: www.conexaochapada.com

Nome: Fagner Xavier Lopes

Endereço: GO - 118 Km 172, Fazenda Veadeiros, Alto Paraíso de Goiás - GO

Contato: (62) 98284-1308

Site: www.paralelo14.com.br

Nome: Fernanda Carasiló

Endereço: Rua das Perdizes, Quadra 4 Lote 4, Estância Paraíso, Alto Paraíso de Goiás - GO

Contato: (62) 99852-7183

Site: www.tekoabrasil.com

Nome: Milênio Turismo

Endereço: Rua São José Operário, Qd 46 loja 02,

Contato: (62) 3446-2187

Site: www.milenioturismo.com.br

Nome: Nava Brazil

Endereço: Rua Francisco Salermo, Qd. 66, Lt. 16, Alto Paraíso de Goiás - GO

Contato: (61) 98197-1461

Nome: Sarah Stadlbauer

Endereço: Rua São José Operário, 251, Bairro Paraisinho, Alto Paraíso de Goiás - GO

Contato: (62) 99948-1927

Nome: Tapuya Ecoturismo & Expedições

Endereço: Rua das Araras, número 12 , Posta Restante, Alto Paraíso de Goiás – GO

Contato: (62) 98179-5441

Nome: Trilheiras na Estrada Ecotur

Endereço: Rua das Mangabeiras, Alto Paraíso de Goiás - GO

Contato: (62) 9828-0925

Site: www.trilheirasnaestradaecotur.com.br

Nome: Trip Solo

Endereço: Rua Vergílio Rodrigues, Q.30, Lote 12, Alto Paraíso de Goiás - GO

Apêndice II - Guias de Turismo de Alto Paraíso de Goiás e Vila de São Jorge /GO

Guias de turismo cadastrados no CADASTUR - Sistema de Cadastro dos Prestadores de Serviços Turísticos e no Site Oficial da Prefeitura Municipal de Alto Paraíso de Goiás - GO

Nome: Alexandre Côrtes da Silva

Contato: (61) 8231-5708

E-mail: xanjah@hotmail.com

Nome: Eduardo Magalhaes Clemente

Contato: (61) 98185-2744

E-mail: eduardomclemente@gmail.com

Nome: Ekenah Claudin

Contato: (61) 9636-1916

Nome: Fabio Tadeu de Araújo Reina

Contato: (62) 98622-0698

Nome: Fagner Xavier Lopes

Contato: (62) 98284-1308

E-mail: contato@paralelo14.com.br

Nome: Francisco Chagas Cartaxo Rodrigues

Contato: (62) 3446-1068

Nome: Guilherme Teles da Mota

Contato: (62) 3446-2079

Nome: João Paulo Nunes de Rezende

Contato: (62) 98179-5441

Nome: Luan Carlos da Conceição

Contato: (61) 99854-3912

E-mail: guialuancarlos@gmail.com

Nome: Manoel de Andrade Ourique

Contato: (61) 99612-0245

E-mail: ourique-jalapao.com.br

Nome: Marcio Vicente da Silveira

Contato: (62) 99694-5686

E-mail: marciovicente11@hotmail.com

Nome: Patrícia Maria Nicolau de Andrade

Contato: (62) 99655-8440

Nome: Rodolfo Lopes Neto

Contato: (62) 9908-1938

E-mail: agoratenho@gmail.com

Nome: Wilson Silva Alves
Contato: (62) 99946-2989

Nome: Aceide Marques (Lua)
Contato: (62) 999-384-122
E-mail: guianatrilha@gmail.com

Nome: Betina Piva
Contato: (62) 99833-9391
E-mail: befreitaspiva@gmail.com

Nome: Fabrício Formiga (Sananda)
Contato: (62) 98176-5476
E-mail: altoturismo@hotmail.com

Nome: Gabriel Rosa
Contato: (62) 98287-1517
E-mail: ellohoo@gmail.com

Nome: Heloísa Corazolla
Contato: (61) 99951-2132
E-mail: heloisa.corazolla@gmail.com

Nome: José Alberto Martins
Contato: (61) 99989-5923
E-mail: jalbertomartins@gmail.com

Nome: Kênia dos Santos
Contato: (62) 99951-0637
E-mail: keniasan@hotmail.com

Nome: Marcos Pitombo
Contato: (62) 98191-2363
E-mail: pitombo.marcos@gmail.com

Nome: Maria Alice
Contato: (61) 98237-0700
E-mail: alicebresil@gmail.com

Nome: Rafael Marinho
Contato: (62) 99959-2355
E-mail: rafaelbmarinho@hotmail.com

Nome: Sara Romano
Contato: (62) 98158-0131
E-mail: s.romano.h@gmail.com

Nome: Victor Alexandre
Contato: (62) 99825-1626
E-mail: rotasdachapada@gmail.com

Nome: Carlos Alexandre Xavier
Contato: 62 98147-4858
E-mail: carlos.faunistica@gmail.com

Nome: Estevão Lombardi (Gudu)

Contato: (11) 95049-3710

E-mail: tatuapcv@yahoo.com.br

Nome: Fernando Henrique Previdente

Contato: (62) 99692-3732

E-mail: fhprevi@gmail.com

Nome: Gilson Vasconcellos

Contato: (61) 98108-8080

E-mail: guiadeturismobsb@gmail.com

Nome: Hugo Leonardo Ferreira

Contato: (62) 98201-0909

E-mail: hugo.leonardo84@hotmail.com

Nome: Juliana Torres

Contato: (62) 98174-3669

E-mail: jumato86@yahoo.com.br

Nome: Lucas Pereira Ribeiro

Contato: (62) 98300-8350

E-mail: lpr.geo@gmail.com

Nome: Marcos Rogério Cruz

Contato: (62) 99908-5020

E-mail: marcos.agenda21@gmail.com

Nome: Mauro Seadi

Contato: (61) 98213-0559

E-mail: maurosfilho@gmail.com

Nome: Silmara Villas Boas (Aurati)

Contato: (62) 99605-5880

E-mail: veetaurati@hotmail.com

Nome: Amana Suriara Lima

Contato: (62) 99962-4955

E-mail: amanasuriara@gmail.com

Nome: Francisco Ricardo Brito

Contato: (62) 99664-3643

E-mail: editormaster66@gmail.com

Nome: Gustavo Martins

Contato: (62) 98329-3383

E-mail: gustavomsilva@hotmail.com

Nome: Ildemar de Araújo (Pequeno)

Contato: (62) 99683-4564

E-mail: ildemar.saojorge@outlook.com

Nome: Julio Cesar Itacaramby
Contato: (62) 99977-9908
E-mail: julio.itacaramby@gmail.com

Nome: Marcelo Dias
Contato: (62) 99857-3701
E-mail: mcdtur@hotmail.com

Nome: Marí Romanholi
Contato: (62) 99827-3899
E-mail: mariveadeiros@hotmail.com

Nome: Pablo Aguiar
Contato: (62) 99922-5198
E-mail: pabloagroecologia@gmail.com

Nome: Rodrigo Ferraz Luiz
Contato: (62) 98225-2312
E-mail: rodrigoflz@yahoo.com.br

Nome: Tiarajú de Oliveira
Contato: (61) 98165-6145
E-mail: tiaraju_fuca@hotmail.com

Guias de Turismo e Condutores oficiais da ACVCV

Nome: Agenor Bastos
Contato: (62) 99655-6597
E-mail: pousadaestacoes4@gmail.com

Nome: Adelídio Ferreira de Almeida
Contato: (62) 99662-3779

Nome: Aldenilton A. Barbosa (Deni)
Contato: (62) 99901-0185
E-mail: guiadeni@gmail.com

Nome: Alex Gomes da Silva
Contato: (62) 99921-8238
E-mail: jauchapa@hotmail.com

Nome: Alexon Pereira
Contato: (62) 98104-1348
E-mail: roteirosluardachapada@gmail.com

Nome: Amaury Azevedo
Contato: (62) 3446-1318

Nome: Amilton Ferreira de Souza (Jamaica)
Contato: (62) 98238-4027
E-mail: amilton.chapada@hotmail.com

Nome: Ana Luiza Carneiro Mendes (Nalu)

Contato: (62) 99845-5857

E-mail: mendes.analuiza@hotmail.com

Nome: Anaís Pinheiro Machado Serkeis

Contato: (14) 98137-2764 / (61) 99611-0550

E-mail: ana.pinheiomahados@gmail.com

Nome: André Dib Ferreira

Contato: (62) 99811-8109

E-mail: andre@andredib.com.br

Nome: Aristóteles Franco Alves Mendes

Contato: (62) 98210-3133

E-mail: francoastral@yahoo.com.br

Nome: Aurélio Reis

Contato: (62) 909627-9437

E-mail: aurelioreisguia@gmail.com

Nome: Bruno Bezerra Dias

Contato: (61) 99856-7804

E-mail: brunodiasguia@gmail.com

Nome: Caio Martins de Aguiar

Contato: (62) 98306-9189

E-mail: caiokaiapo@gmail.com

Nome: Caio de Souza Sesma

Contato: (11) 99504-4826

Nome: Carolina Mortari

Contato: (61) 97400-1104

E-mail: carol_mortari_86@hotmail.com

Nome: Cecílio Gomes de Araújo Neto

Contato: (62) 99669-4023

E-mail: netotur.gomes@gmail.com

Nome: Cláudio Tavares de Oliveira Júnior

Contato: (62) 99917-3070

E-mail: claudiotavaresoli@hotmail.com

Nome: Claudiomar Teles Gonçalves

Contato: (62) 99924-0715

E-mail: claudiogoncalvest@hotmail.com

Nome: Claudomiro de Almeida Cortês

Contato: (62) 99901-7268

E-mail: clau.almeidacortes@gmail.com

Nome: Débora da Costa Ramos Telles

Contato: (62) 99900-9832

E-mail: deborapsi.costa@gmail.com

Nome: Dyogo Andrade Azevedo Ribeiro
Contato: (61) 99959-6543

Nome: Edmar Avelino do Nascimento
Contato: (62) 99935-1261

Nome: Edson Cosme Marinho da Cunha Júnior
Contato: (61) 98236-1115
E-mail: e.de.som@gmail.com

Nome: Ekenah Claudin
Contato: 1 (702) 372-0639

Nome: Eli Júnior Alves Pinto
Contato: (62) 99669-1229
E-mail: elitransporte@hotmail.com

Nome: Felipe Dias da Silva
Contato: (61) 99169-5632

Nome: Fernanda Oliveira Alves de Souza
Contato: (61) 99617-8182
E-mail: biologia.nanda@gmail.com

Nome: Flávia Braga Guzman
Contato: (62) 98243-7360
E-mail: flavinha_bg@hotmail.com

Nome: Gisele Oliveira Simões
Contato: (62) 99658-7780

Nome: Georgina Rosa de Almeida
Contato: (62) 99953-2909
E-mail: rosah.almeidaa@gmail.com

Nome: Giullia Nicole Benevides de Paiva Melo
Contato: (61) 98152-3606
E-mail: giulliamelo@yahoo.com.br

Nome: Gustavo Previdente
Contato: (62) 99656-3086

Nome: Hildiley Neres Fernandes
Contato: (62) 99830-8152
E-mail: hildileyneres@gmail.com

Nome: Hugo Adametes França
Contato: (61) 98584-2528
E-mail: adametes@gmail.com

Nome: Igor Faria Machado
Contato: (61) 98271-2731
E-mail: tipinafloresta@gmail.com

Nome: Ingrid Cristina de Souza Silva

Contato: (61) 98366-6997

E-mail: floresta.ingrid@gmail.com

Nome: Irani Avelino do Nascimento

Contato: (62) 99676-8683

Nome: Ion David

Contato: (61) 99978-8931

E-mail: ion@travessia.com.br

Nome: Isael Teles Pereira

Contato: (62) 99821-7071

E-mail: sernodebarauna@hotmail.com

Nome: Jair dos Santos Coelho

Contato: (61) 99636-1007

E-mail: jair.santos75@yahoo.com.br

Nome: Jaderson Virgínio Ferreira

Contato: (61) 99512-0421

E-mail: jadersonferreira2008@gmail.com

Nome: Jaelto Antônio de Sousa

Contato: (62) 98636-4346

E-mail: sousa07.servo@gmail.com

Nome: Jéssica Mesquita Maria

Contato: (21) 98800-0072

E-mail: jmesquitamaria@gmail.com

Nome: Jilmar Moreira da Silva

Contato: (62) 99829-9866

Nome: João Carlos Marques de Araújo

Contato: (62) 99669-4046

Nome: João Nelson di Mota Trindade

Contato: (62) 98215-9486

E-mail: joaoditrindade@gmail.com

Nome: José de Oliveira Filho

Contato: (62) 99614-6167

Nome: José Evangelista de Almeida

Contato: (62) 99939-1744

Nome: José Soares da Silva

Contato: (62) 98187-2115

Nome: Jovenil Honorato de Andrade

Contato: (62) 99677-8148

E-mail: nilandrade@gmail.com

Nome: Joyce Cristina Mendonça Barbosa
Contato: (62) 99665-6487

Nome: Josnélio Reis dos Santos
Contato: (62) 99912-0568

Nome: Juciê Oliveira Simões
Contato: (62) 99967-0095
E-mail: juciechapada@hotmail.com

Nome: Kleyton Alves de Oliveira
Contato: (62) 99835-3127

Nome: Lélia Oliveira Simões
Contato: (61) 98164-4869
E-mail: leliasimoes07@gmail.com

Nome: Letícia Modesto de Albuquerque Paixão
Contato: (62) 99112-1563
E-mail: naturecoturismo@gmail.com

Nome: Lívia Magalhães Oliveira
Contato: (61) 92000-8795

Nome: Liz Leone Monteiro
Contato: (62) 98249-1481

Nome: Luciano Osvaldo de Andrade Neiva
Contato: (61) 99882-0341

Nome: Lusimar Mariano de Souza
Contato: (62) 99832-8719
E-mail: luzismarianosouza@gmail.com

Nome: Manoel Eugênio Pacheco
Contato: (62) 99668-1709

Nome: Marcelo Galli Sampaio
Contato: (61) 99685-8199
E-mail: sampaiogalli@gmail.com

Nome: Márcio da Silva Macena
Contato: (62) 99826-9899
E-mail: marcelazajah@gmail.com

Nome: Márcio José Pereira
Contato: (62) 99984-2002
E-mail: gestor.marciojose@gmail.com

Nome: Maurílio Pessinote Júnior
Contato: (61) 99814-3889
E-mail: maguecoturismo@gmail.com

Nome: Patrícia Maria Nicolau de Andrade

Contato: (62) 99655-8440

E-mail: pat_xalala@hotmail.com

Nome: Pedro Jardel Pilla

Contato: (62) 98198-1446

E-mail: pedrojardelpilla@yahoo.com.br

Nome: Pedro Lourenço Lobos Nagel

Contato: (62) 99944-4077

Nome: Rafael Bastos Marinho

Contato: (62) 99592-2355

E-mail: rafaelbmguaia@gmail.com

Nome: Raulino Silva Rocha Júnior

Contato: (61) 99994-2872

Nome: Ricardo Semen Bringel

Contato: (61) 98223-2900

E-mail: guiaricardoacvcv@gmail.com / operadorasegreto@hotmail.com

Nome: Rivelino de Mello Coutinho

Contato: (62) 99678-3206

E-mail: river.chapada@hotmail.com

Nome: Robledo Rodrigues (Velho Joe)

Contato: (61) 99825-4207

E-mail: velhojoe@gmail.com

Nome: Robson Gomes da Rosa

Contato: (62) 99696-9824

E-mail: robsonamoreza@gmail.com

Nome: Rodrigo Ferraz Luiz

Contato: (62) 98225-2312

Nome: Ruy Brasil Dias Machado

Contato: (62) 99642-3019

Nome: Sérgio Luiz Guimarães de Campos

Contato: (62) 99625-4939

E-mail: sergiomakari@gmail.com

Nome: Sissiane Ribeiro de Souza

Contato: (62) 98290-0735

E-mail: sissiane@bmabr.com

Nome: Thais Aya Hassan Inatomi

Contato: (62) 98138-5018

E-mail: thaiaya17@hotmail.com / tripsolo@hotmail.com

Nome: Tiago Arantes Batista
Contato: (62) 98210-8240
E-mail: naturecoturismo@gmail.com

Nome: Tiago Silva Alves
Contato: (61) 99663-1714
E-mail: tiagocantopercussao@gmail.com

Nome: Valdivino Pereira do Rosário
Contato: (62) 99907-0862

Nome: Valeriano de Melo Junior
Contato: (62) 99657-1187

Nome: Wagner Freire (Guina)
Contato: (62) 98118-9921

Nome: Watson Bizerra da Nóbrega
Contato: (61) 99682-6114
E-mail: bigmountainbr@gmail.com

Nome: Wendel Oliveira Simões
Contato: (61) 99688-9288

Nome: Wezilon Pereira Paz
Contato: (61) 99671-1831

Nome: Wilson Silva Alves
Contato: (62) 99946-2989
E-mail: wilsonferreira.guia@gmail.com

Guias de Turismo e Condutores Locais Associados ao SERVITUR

Nome: Aceide Marques
Contato: (62) 99938-4122
E-mail: cerradoterapia@gmail.com

Nome: Acauã Mesquita
Contato: (62) 99668-0384
E-mail: acauacv@hotmail.com

Nome: Adalberto Campos
Contato: (62) 99669-6027
E-mail: falemcombeto@gmail.com

Nome: Adelson Maciel
Contato: (62) 99652-4092
E-mail: adelsonmtb@gmail.com

Nome: Alexandre Cortes
Contato: (61) 99632-7010
E-mail: xanjah@hotmail.com

Nome: Amana Suriara
Contato: (62) 99962-4955
E-mail: amanasuriara@gmail.com

Nome: Ana Rosa Corazolla
Contato: (61) 98121-5509
E-mail: anarosa@ecorotas.com.br

Nome: Alzair da Costa Silva
Contato: (83) 98782-2649
E-mail: alzcost@gmail.com

Nome: Andrea Manzan
Contato: (62) 99828-0925
E-mail: andreamanzan@gmail.com

Nome: Andres Ceballos
Contato: (62) 98274-4702
E-mail: andres.ceballos@live.com

Nome: Arthur Gonzaga
Contato: (61) 98149-7299
E-mail: honarthur7@gmail.com

Nome: Aruã Dhelome
Contato: (62) 99944-8276
E-mail: arueka@hotmail.com

Nome: Beatriz Cortez
Contato: (62) 99984-7137
E-mail: bcortesdasilva@gmail.com

Nome: Betina Piva
Contato: (62) 98339-9391
E-mail: befreitaspiva@gmail.com

Nome: Carlos Eduardo Cardoso
Contato: (62) 98245-5182
E-mail: contramestrebarata@hotmail.com

Nome: Carlos Henrique Campello
Contato: (62) 99922- 9077
E-mail: carloscampello@live.com

Nome: Caliandra Dias
Contato: (62) 97401-5622
E-mail: luciana.adv.com@gmail.com

Nome: Daniel Miranda
Contato: (61) 98436-3642
E-mail: danielchapadaguia@gmail.com

Nome: Danilo Teodoro
Contato: (62) 98219-0845
E-mail: danilon.tiago@gmail.com

Nome: Dannyel Mendonça
Contato: (62) 99853-5623

Nome: Douglas Oliveira
Contato: (61) 99299-1117

Nome: Eduardo Magalhães
Contato: (61) 98185-2744
E-mail: operadoracircuitocentral@gmail.com

Nome: Enrico Almeida
Contato: (62) 98487-9361
E-mail: chapadaveadeirosturismo@gmail.com

Nome: Estevão Lombardi
Contato: (62) 99666-3710
E-mail: tatuapcv@yahoo.com.br

Nome: Fabiano da Silva
Contato: (62) 99815-6427
E-mail: naturezazem@gmail.com

Nome: Fabrício Formiga
Contato: (62) 99132-7503
E-mail: altoturismo@hotmail.com

Nome: Felipe Pereira
Contato: (21) 98825-8855
E-mail: felipesapereira@gmail.com

Nome: Fellipe dos Santos
Contato: (62) 98650-8367
E-mail: felipett@hotmail.com

Nome: Fernando Henrique Previdente
Contato: (62) 99659-1431
E-mail: fhprevi@gmail.com

Nome: Francisco Ricardo Brito
Contato: (62) 99664-3643
E-mail: editormaster66@gmail.com

Nome: Gabriel Coloneze
Contato: (62) 99643-4616
E-mail: gabrielluigi@gmail.com

Nome: Gabriel H. Rosa
Contato: (62) 98287-1517
E-mail: ellohoo@gmail.com

Nome: Gabriel Urzedo
Contato: (62) 99973-2957
E-mail: veadeirosaventura@gmail.com

Nome: Gilson Vasconcellos
Contato: (61) 98108-8080
E-mail: guiadeturismobsb@gmail.com

Nome: Gustavo Martins
Contato: (62) 98329-3383
E-mail: gustavomsilva@hotmail.com

Nome: Hananda Melo
Contato: (62) 99840-1130
E-mail: hananda_melo@hotmail.com

Nome: Heloisa Corazolla
Contato: (61) 99951-2132
E-mail: adm@ecorotas.com.br

Nome: Ildemar Rodrigues
Contato: (62) 99658-8333
E-mail: ildemar.saojorge@outlook.com

Nome: Ivan Anjo Diniz
Contato: (62) 99841-6108
E-mail: ivananjodiniz@gmail.com

Nome: João Alberto Zacharias
Contato: (62) 99669-3885
E-mail: zachariasfilho@hotmail.com

Nome: João Lucas S. Pinto
Contato: (62) 98521-1042
E-mail: joaolucasjfsp@gmail.com

Nome: José Martins
Contato: (61) 99989-5923
E-mail: jalbertomartins@gmail.com

Nome: Juliana Torres
Contato: (62) 98174-3669
E-mail: jumato86@yahoo.com.br

Nome: Júlio Itacaramby
Contato: (62) 99977-9908
E-mail: julio.itacaramby@gmail.com

Nome: Juramir Moura
Contato: (62) 99939-8228
E-mail: martgotric@hotmail.com

Nome: Leide da Conceição
Contato: (62) 99659-9952
E-mail: luanacastanho@hotmail.com

Nome: Luana Castanho
Contato: (62) 98277-5596
E-mail: luanacastanho@hotmail.com

Nome: Lucas Ribeiro
Contato: (62) 99956-7025
E-mail: lpr.geo@gmail.com

Nome: Magda Lima
Contato: (62) 99623-1060
E-mail: magda.lima@usp.br

Nome: Mantra Rocha
Contato: (62) 98167-6308
E-mail: mantramurty@gmail.com

Nome: Mara Rosa
Contato: (62) 99659-2624
E-mail: mara@travessia.tur.br

Nome: Marcello Clacino
Contato: (62) 98452-2402
E-mail: mclacino@gmail.com

Nome: Marcelo Costa Dias
Contato: (61) 98343-8518
E-mail: mcdtur@hotmail.com

Nome: Marcio Valerio Nascimento
Contato: (62) 98465-9672
E-mail: guia.nascimento@hotmail.com

Nome: Marcos Pitombo
Contato: (62) 98191-2363
E-mail: pitombo.marcos@gmail.com

Nome: Marcos Rogério Cruz
Contato: (62) 99908-5020
E-mail: marcos.agenda21@gmail.com

Nome: Mari Romanholi
Contato: (62) 99827-3899
E-mail: mariveadeiros@hotmail.com

Nome: Maria Alice Gattas
Contato: (61) 98237-0700
E-mail: alicebresil@gmail.com

Nome: Matheus Mendes
Contato: (62) 99867-7906

Nome: Mauro Seadi
Contato: (61) 98213-0559
E-mail: maurosfilho@gmail.com

Nome: Oleg Cheredinikov
Contato: (62) 98219-2184
E-mail: arararte@yahoo.ca

Nome: Pablo Saboya
Contato: (62) 99922-5198
E-mail: pabloagroecologia@gmail.com

Nome: Rafael Marinho
Contato: (62) 99959-2355
E-mail: rafaelbmguaia@gmail.com

Nome: Raphael Maia
Contato: (62) 98162-4099
E-mail: raphael.maiaecodesign@gmail.com

Nome: Rafael Teixeira
Contato: (62) 99959-2355
E-mail: rafaelsaojorge@yahoo.com.br

Nome: Ricardo Albertini
Contato: (62) 99675-5327
E-mail: ricardo.albertini@yahoo.com.br

Nome: Rodolpho Lopes
Contato: (62) 99908-1938
E-mail: prof.rodolfoneto@gmail.com

Nome: Roelton Darlan
Contato: (62) 98112-1456
E-mail: zegli316@gmail.com

Nome: Sara Romano
Contato: (62) 98167-6308
E-mail: s.romano.h@gmail.com

Nome: Silmara Villas Boas
Contato: (62) 99605-5880
E-mail: auratibiologia@gmail.com

Nome: Tiago Rodrigo da Silva
Contato: (62) 99607-4918
E-mail: goa2012@hotmail.com

Nome: Tiaraju de Oliveira
Contato: (61) 98165-6145
E-mail: tiaraju.oliveira@gmail.com

Nome: Uriel Phelipe
Contato: (62) 99922-4887
E-mail: phelipecapital@gmail.com

Nome: Victor Vieira
Contato: (62) 99825-1626
E-mail: rotasdachapapada@gmail.com

Nome: Wellington de Sousa
Contato: (62) 98250-8265
E-mail: cavernadocrepe@gmail.com

Goiás Turismo

Rua 30, esquina com a Rua 4
Centro de Convenções, 2º Andar
Goiânia Goiás, Brasil. CEP 74.015-010
www.observatoriodoturismo.tur.br
observatoriodoturismo.go@gmail.com

