

INVENTÁRIO DA OFERTA TURÍSTICA

COLINAS DO SUL



GOVERNO DE
GOIÁS
NOSSO ESTADO CRESCE, VOCE CRESCE JUNTO

INVENTÁRIO DA OFERTA TURÍSTICA

COLINAS DO SUL - GO

RELATÓRIO FINAL



Lago da Serra da Mesa
Autor: Fábio Rodrigues

ABRIL - 2013

GOVERNO ESTADUAL

Marconi Ferreira Perillo Júnior
Governador do Estado de Goiás

José Eliton de Figuerêdo Júnior
Vice-Governador do Estado de Goiás

AGÊNCIA GOIANA DE TURISMO – GOIÁS TURISMO

Aparecido Sparapani
Presidente

Jailson José do Nascimento
Chefe de Gabinete

José Adriano Donzelli
Diretor de Gestão Planejamento e Finanças

Sandra Mendez Soares
Diretora de Infraestrutura e Operações Turísticas

Ricardo Silva
Diretor de Desenvolvimento Turístico

Nelson Henrique de Castro Ribeiro
Prodetur

DIRETORIA DE PESQUISAS TURÍSTICAS

Flávia de Brito Rabelo
Diretora de Pesquisas Turísticas

Marcos Martins Borges
Gerente de Pesquisas

Equipe Técnica
Bruna de Toledo Salgueiro
Luciane do Carmo Stival
Lyvia Karla de Paiva Orcino
Patrícia de Cácia Marques

Estagiários
Lucas Fogaça de Lima
Muryllo Tiraza
Tátia Tainá Figueredo de Camargo

Pesquisa, Sistematização e Relatório do Inventário
Fábio Rodrigues

Projeto Gráfico e Diagramação Digital
Juliana Osório Cruvinel

1. APRESENTAÇÃO

CONVÊNIO 002/2010, DPES / IPTUR EMUNICÍPIOS

Esta iniciativa refere-se ao cumprimento parcial da Meta 1, estabelecida no convênio 02/2010, celebrado entre a Associação Goiana dos Municípios, Agência Estadual de Turismo e 28 municípios goianos, que tem por objetivo o desenvolvimento de estudos e pesquisas nos municípios turísticos, coordenado pela Diretoria de Pesquisas Turísticas do Estado de Goiás – DPES / IPTUR. O quadro a seguir apresenta os 28 municípios conveniados:

| Municípios Conveniados DPES/IPTUR | |
|------------------------------------------|---------------------------|
| Vale da Serra da Mesa | Agro-ecológica |
| Niquelândia (Não conveniado) | Chapadão do Céu |
| Porangatu | Mineiros |
| Reserva da Biosfera Goyaz | Serranópolis |
| Alto Paraíso | Araguaia |
| Colinas do Sul | Britânia |
| Formosa | Nova Crixás |
| São Domingos | São Miguel do Araguaia |
| Ouro | Piranhas |
| Abadiânia | Águas |
| Corumbá de Goiás | Caldas Novas |
| Goiás | Inaciolândia |
| Jaraguá | Itumbiara |
| Pirenópolis | Lagoa Santa |
| Negócios | Rio Quente |
| Anápolis | São Simão |
| Goiânia | Três Ranchos |
| Lagos e Cristais | Nascentes do Oeste |
| Cristalina | Mossâmedes |

Quadro 01: Municípios conveniados DPES/IPTUR.
Fonte: DEPS/IPTUR, 2011.

INVENTÁRIO DA OFERTA TURÍSTICA

Este trabalho contempla a realização do inventário da oferta turística nos 28 municípios acima listados. Conforme definição do Ministério do Turismo (2011), inventariar significa levantar, identificar, registrar e divulgar os atrativos, serviços e equipamentos turísticos, as estruturas de apoio ao turismo, as instâncias de gestão e outros itens e condições gerais que viabilizam a atividade turística.

O intuito é que o inventário forneça a base de informações para que se planeje e gerencie adequadamente o processo de desenvolvimento, disponibilizando o conhecimento do que um município tem e que seja passível de utilização para fins turísticos, propiciando aos planejadores, gestores e visitantes informações confiáveis e atuais.

Apesar da realização do inventário turístico nos municípios conveniados ter priorizado a categoria de serviços e equipamentos turísticos, os seguintes componentes do sistema turístico foram levantados e sistematizados:

1. Meios de hospedagem;
2. Agências Turismo;
3. Guias de turismo e condutores de visitantes;
4. Bares e restaurantes;
5. Transportes (aéreo e rodoviário);
6. Parques temáticos;
7. Serviços culturais; e
8. Atrativos turísticos.

Conforme descrito a seguir, além da realização do inventário, esta iniciativa contemplou também o treinamento da equipe técnica das secretarias municipais de turismo para manutenção, atualização e sistematização dos dados no Sistema de Informações Turísticas – SISTUR, verificação da consistência dos dados sistematizados, e, por fim, a validação dos dados pelo secretário de turismo do município inventariado.

2. SISTUR – SISTEMA DE INFORMAÇÕES TURÍSTICAS

O SISTUR é uma plataforma *online* que foi adquirida pela DPES/IPTUR, com a finalidade de facilitar a gestão das informações turísticas por meio de um banco de dados, bem como otimizar o processo de difusão das mesmas via *Internet*. O SISTUR foi desenvolvido com base em 3 componentes, conforme quadro a seguir:

| Atrativos Turísticos | Serviços e Equipamentos Turísticos | Serviços e Equip. de Apoio ao Turismo |
|---------------------------------------------------------------------------------------------------------------------------------------------------------------------------------------------------------------------------|-------------------------------------------------------------------------------------------------------------------------------------------------------------------------------------------------------------|----------------------------------------------------------------------------------------------------------------------------------------------------------------------------------------------------------------------------------------------------------------------------------------------------------|
| <ul style="list-style-type: none">- Atrativos Naturais- Atrativos Culturais- Atividades Econômicas- Realizações Técnicas, Científicas e Artísticas- Eventos Programados | <ul style="list-style-type: none">- Hospedagem- Alimentação- Agenciamento- Transporte- Eventos- Lazer e Entretenimento- Guias e outros. | <ul style="list-style-type: none">- Informações Básicas do Município- Meios de Acesso ao Município- Sistema de Comunicações- Sistema de Segurança- Sistema Médico-Hospitalar- Sistema Educacional- Outros Serviços e Equip. de Apoio |

Quadro 02: Estrutura SISTUR.

Fonte: DPES/IPTUR, 2012.

2.1 Acesso ao Sistema

O acesso ao sistema deve ser solicitado previamente à Diretoria de Pesquisas Turísticas, e uma vez autorizado, o usuário faz o acesso através do endereço eletrônico: www.sistur.tur.br, utilizando-se do *login* e senha fornecidos.

As figuras abaixo mostram a *interface* de acesso do SISTUR:

Figura 1: Interface do Sistema de Inventário Turístico – Tela de *login*.

Fonte: Agência Goiana de Turismo, 2012.



Figura 2: Interfacedo Sistema de Inventário Turístico – Tela Inicial.

Fonte: Agência Goiana de Turismo, 2012.

2.2 Treinamento SISTUR

Em conjunto com o Inventário da Oferta Turística, é realizado o treinamento de pelo menos um colaborador, preferencialmente efetivo, nomeado pela Secretaria de Turismo do destino a ser contemplado com as ações da DPES/IPTUR. Este treinamento visa garantir que o colaborador treinado esteja apto a utilizar as diversas funções disponibilizadas pelo sistema, e principalmente manter as informações do destino devidamente organizadas e atualizadas.

3. METODOLOGIA

A metodologia utilizada na pesquisa seguiu as normas e orientações do processo de Inventariação da Oferta Turística da Agência Goiana de Turismo – Goiás Turismo, que consiste em levantar, identificar e registrar os atrativos, serviços e equipamentos turísticos e as demais estruturas que servem de apoio ao turista. Para alcançar os objetivos propostos pelo processo de inventariação, foram realizadas pesquisas exploratórias das fontes secundárias, posteriormente complementadas pela pesquisa de campo, que de fato fez um levantamento censitário dentro do escopo estabelecido pelo objeto de pesquisa.

3.1 Objeto de pesquisa

O objeto de pesquisa priorizou a categoria de serviços e equipamentos turísticos, composta pelos meios de hospedagem, alimentação, agenciamento, transportes, eventos, lazer e entretenimento, guias e outros serviços turísticos. No entanto, as informações referentes às demais categorias, compostas pelos atrativos turísticos, serviços e equipamentos de apoio ao turismo, foram sistematizadas nos destinos que já possuem algum tipo de levantamento suficientemente organizado para ser cadastrado no SISTUR.

3.2 Instrumentos de coleta de dados

Os instrumentos utilizados para coleta dos dados em campo foram os formulários de pesquisa padrão, adotados pela DPES/IPTUR, aplicados no processo de inventário turístico. No total são 19 modelos diferentes de formulários desenvolvidos especificamente para o levantamento dos diversos tipos de atrativos, serviços e equipamentos que compõem a oferta turística.

3.3 Pesquisas Secundárias

A principal fonte de pesquisa secundária foi a internet, onde foram consultados os sites do governo federal, estadual e municipal, destacando:

- INVTUR- Sistema de Inventariação da Oferta Turística do Ministério do Turismo;
- CADASTUR – Sistema de Cadastro de pessoas físicas e jurídicas que atuam no setor do turismo;
- SISTUR – Sistema de Informações Turísticas do Estado de Goiás;

- IBGE – Instituto Brasileiro de Geografia e Estatística;
- IMB – Instituto Mauro Borges de Estatísticas e Estudos Socioeconômicos;
- Sites de prefeituras.

Também foram realizadas pesquisas em revistas, folders, guias turísticos e em entidades de classe ligadas ao turismo. Os dados coletados através das pesquisas secundárias foram de extrema importância para a condução dos trabalhos em campo.

3.4 Sistematização e Validação dos Dados

Os dados coletados foram lançados no SISTUR, e posteriormente encaminhados por meio de um relatório preliminar para que o secretário municipal de turismo fizesse a validação dos dados inventariados, atestando que eles refletem a realidade do município.

4. INVENTÁRIO DA OFERTA TURÍSTICA – COLINAS DO SUL-GO – 2013

4.1 DADOS GERAIS DO MUNICÍPIO

| | |
|-------------------------------------------|--------------|
| Administração: | Iran do Lago |
| Secretário Municipal de Cultura e Turismo | Alan Cardeks |
| Distância de Goiânia: | 385 km |
| Distância de Brasília: | 270 km |
| Número de Habitantes: | 3.523 |

Localização

A cidade de Colinas do Sul está localizada no Norte goiano, sendo uma das cidades que compõe a região do Vale da Serra da Mesa.

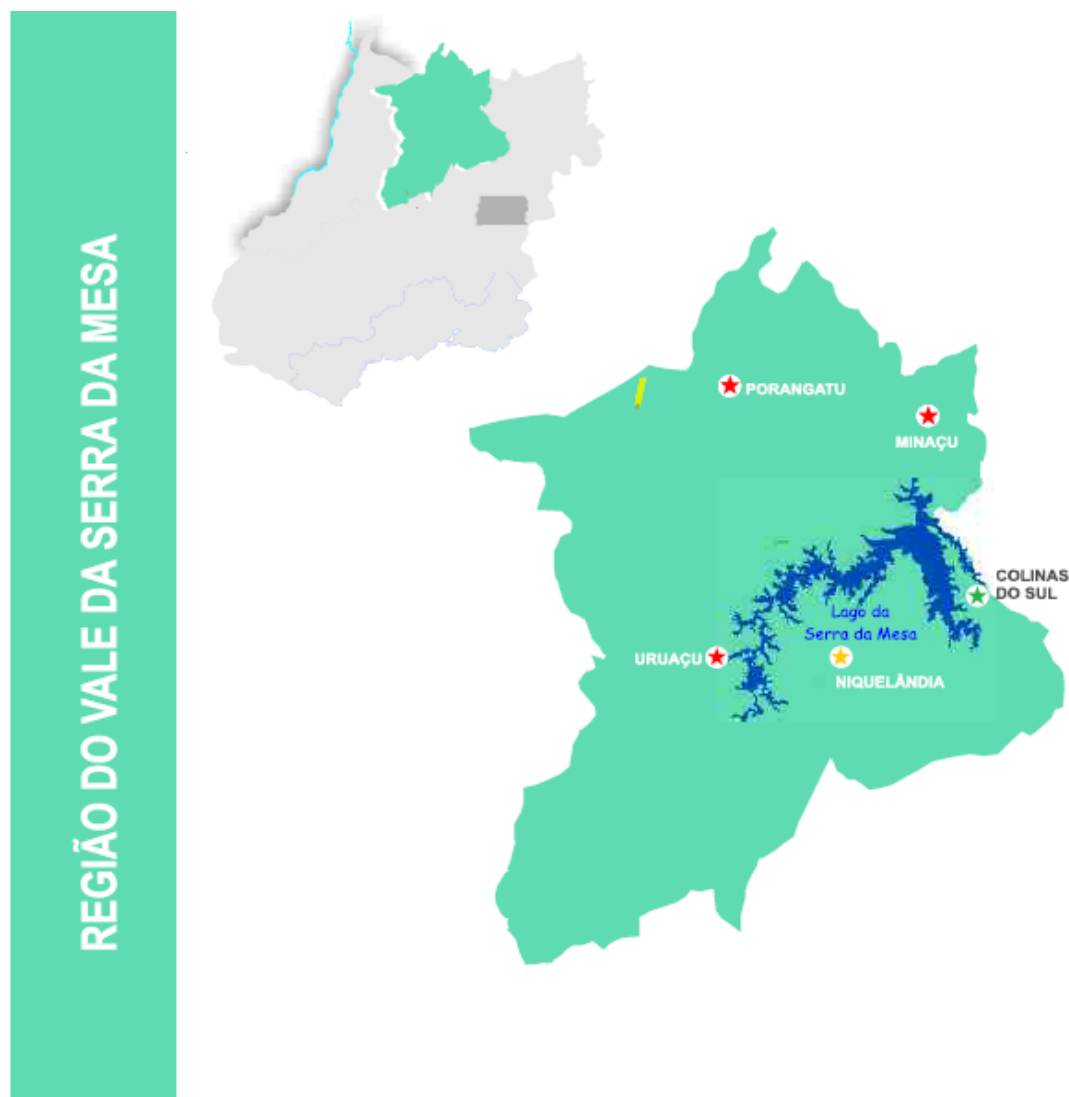


Figura 03: Mapa turístico da Região da Serra da Mesa.
Fonte: Agência Goiana de Turismo.

4.2 Cronograma de Execução

Os trabalhos na cidade de Colinas do Sul ocorreram conforme o cronograma a seguir:

| CRONOGRAMA INVENTÁRIO DA OFERTA TURÍSTICA COLINAS DO SUL - 2013 | | |
|------------------------------------------------------------------------|----------------|------------------------------------------------------------|
| Mês | Período | Atividades |
| Fevereiro | 04 a 08 | - Pesquisas secundárias, consolidação dos dados no SISTUR. |
| Abril | 15 a 19 | - Treinamento SISTUR, pesquisas de campo. |

Quadro 03: Cronograma de trabalho – Colinas do Sul-GO.

5. RESULTADOS

A seguir serão apresentados os resultados referentes ao Inventário da Oferta Turística realizado na cidade de Colinas do Sul no ano de 2013:

| INVENTÁRIO DA OFERTA TURÍSTICA COLINAS DO SUL – 2013 | |
|-------------------------------------------------------------|------------------------|
| CATEGORIAS | TOTAL |
| Hospedagem | 10 |
| Uhs (Unidades Habitacionais) | 116 |
| Leitos | 317 |
| Alimentação | 15 |
| Transporte | 03 |
| Espaços/organizadores de eventos | 02 |
| Lazer e Entretenimento | 04 |
| Guias/Condutores de Visitantes | 13 |
| TREINAMENTO SISTUR | |
| Técnico Treinado | Cargo |
| Alaídes Nunes Vieira Junior | Técnico em Informática |

Quadro 04: Quadro síntese do Inventário da Oferta Turística de Colinas do Sul-GO. Fonte: Sistur, 2013.

5.1 Análise e Evolução dos Dados

Os dados coletados no inventário realizado em 2013 foram comparados com as informações levantadas em 2006, onde foi aplicada a mesma metodologia, e inventariadas as categorias de hospedagem, alimentação, espaços/organizadores de eventos lazer/entretenimento. A exceção ficou por conta da categoria guias/condutores de visitantes, que foi inventariada no ano de 2007, sendo este o período que será utilizado como base para a realização do comparativo da categoria.

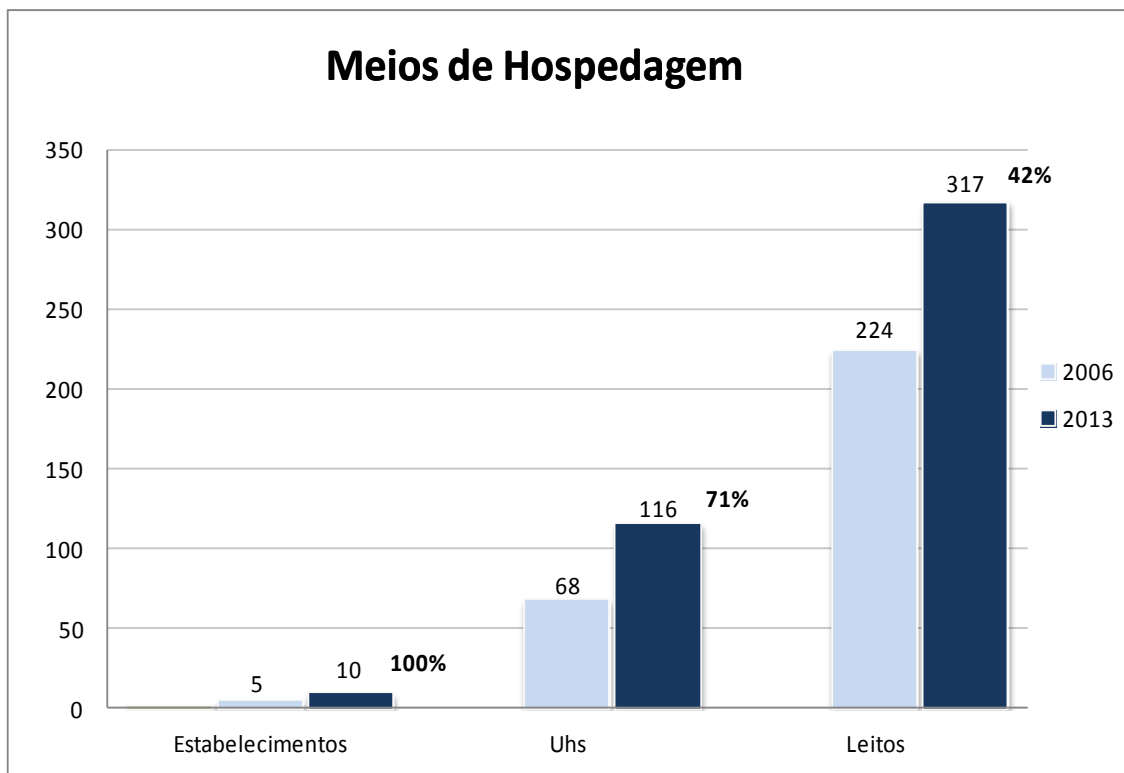


Gráfico 01: Hospedagem.

Fonte: SISTUR, 2013.

A quantidade de meios de hospedagem dobrou no período analisado, totalizando 10 estabelecimentos em 2013, porém o percentual de aumento da quantidade de unidades habitacionais (71%) e leitos (42%), não seguiu o mesmo ritmo.

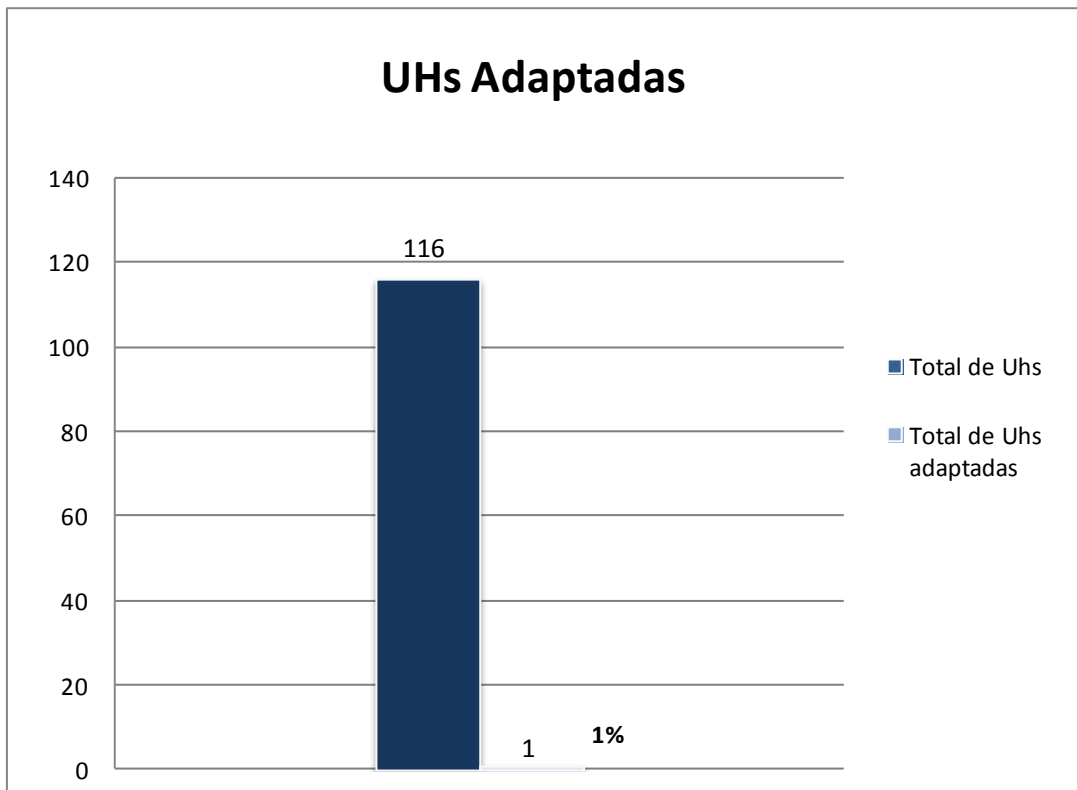


Gráfico 02: Total de Unidades Habitacionais Adaptadas.
 Fonte: SISTUR, 2013.

Do total de 116 unidades habitacionais registradas no inventário da oferta turística realizado em 2013, apenas 1 está adaptada para pessoas com deficiência ou mobilidade reduzida, representando 1% do total levantado.

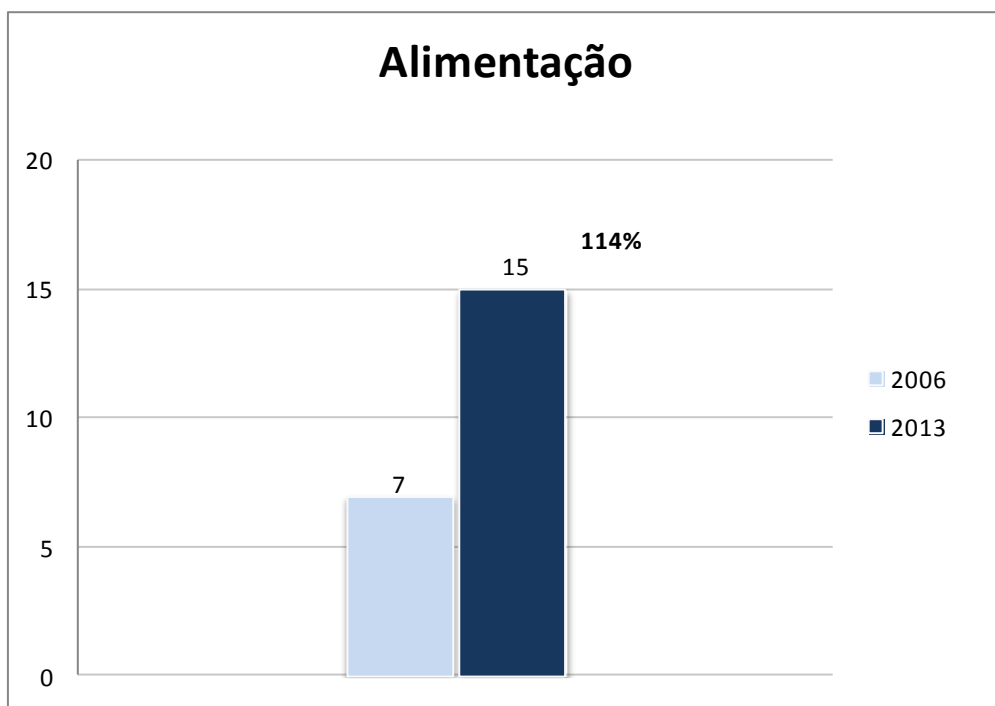


Gráfico 03: Alimentação.
Fonte: SISTUR, 2013.

A quantidade de meios de alimentação (15) inventariados em 2013 obteve aumento de 114%, ou seja, mais que dobrou em relação a 2006, ano em que foram registrados 7 estabelecimentos.

O quadro a seguir descreve a distribuição dos meios de alimentação inventariados em 2013:

| Tipo | Quantidade |
|-------------------|------------|
| Restaurantes | 10 |
| Bares/Lanchonetes | 03 |
| Outros | 02 |
| Total | 15 |

Quadro 05: Distribuição dos meios de alimentação.
Fonte: SISTUR, 2013.

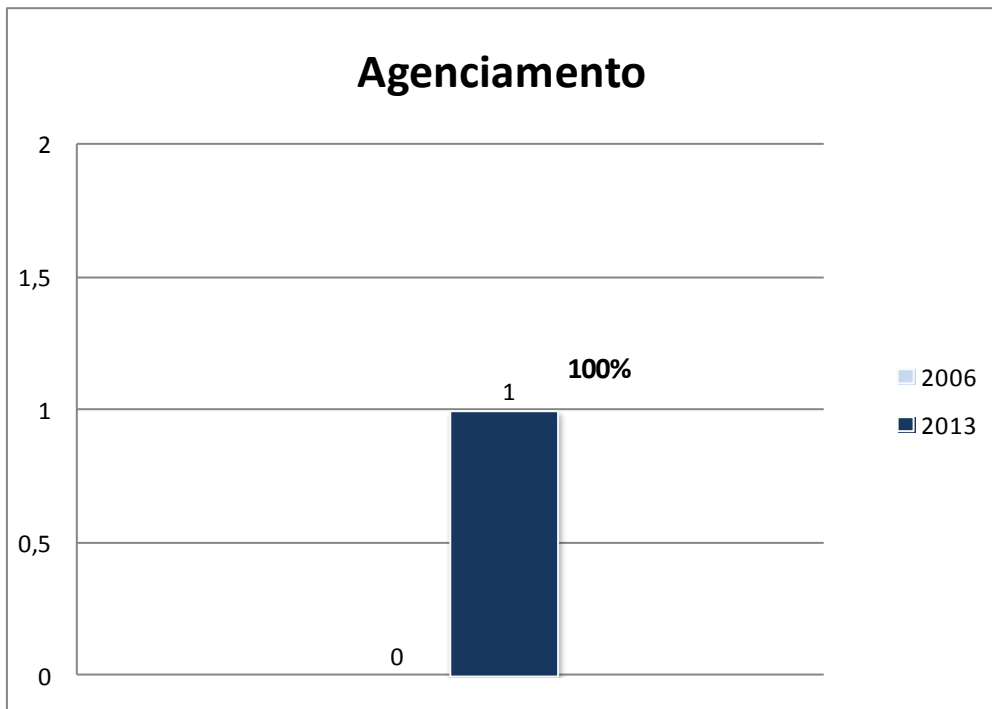


Gráfico 04: Agenciamento.
Fonte: SISTUR, 2013.

Foi registrada uma agência de viagens no inventário realizado em 2013, sendo que em 2006 não houve registro de agência de viagens.

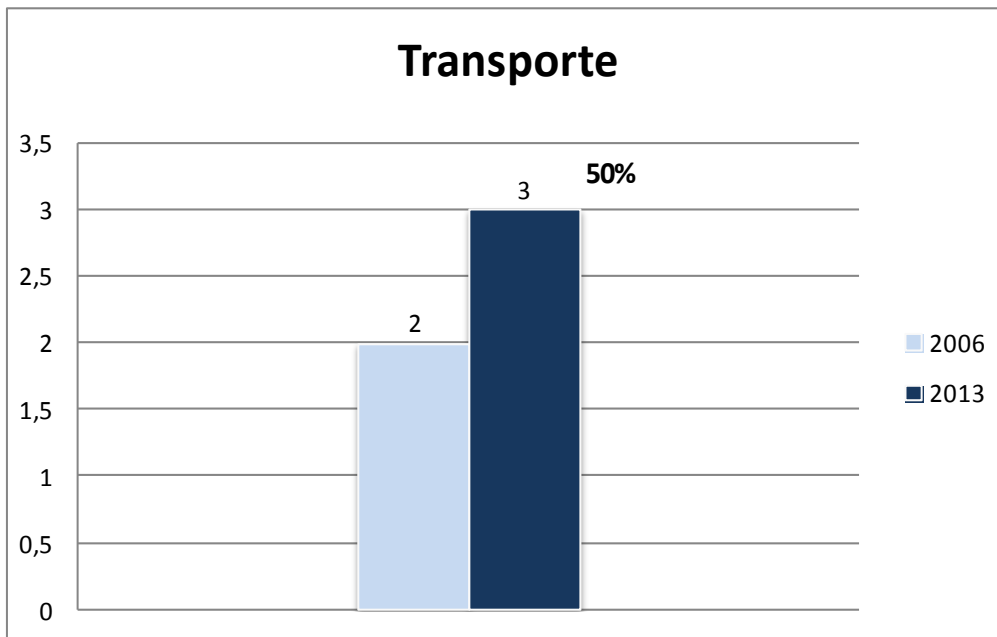


Gráfico 05: Transporte.
Fonte: SISTUR, 2013

Em 2013 foram inventariados 3 meios de transporte, aumento de 50% em relação a 2006. A oferta é composta por 2 empresas de transporte rodoviário regular, e 1 transportadora.

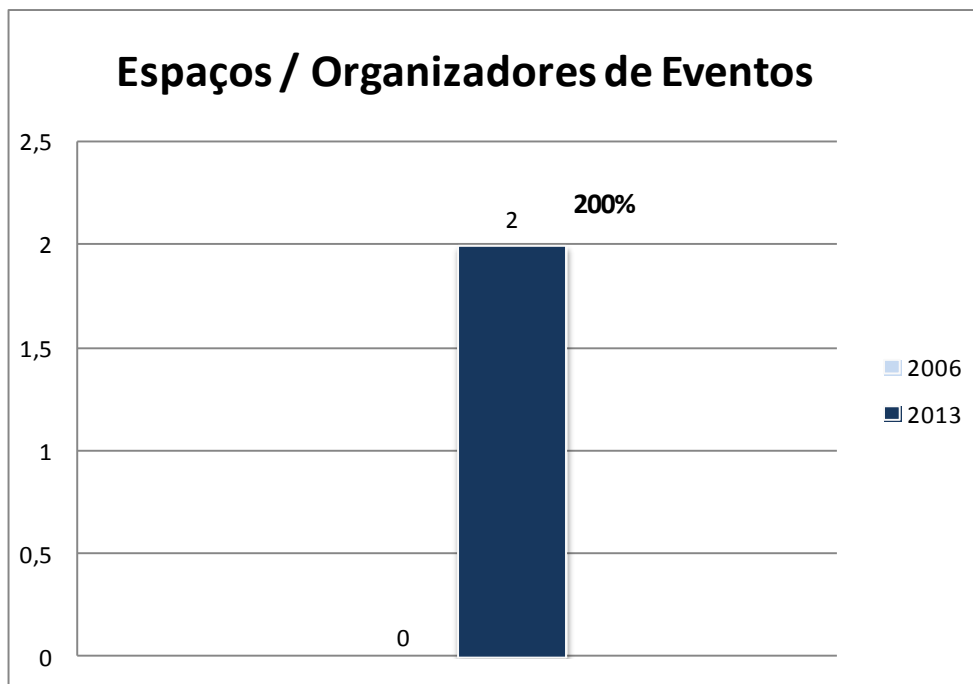


Gráfico 06: Espaços/Organizadores de Eventos.
Fonte: SISTUR, 2013.

Em 2013 foram registrados 2 espaços para reuniões e eventos, e em 2006 não houve registro.

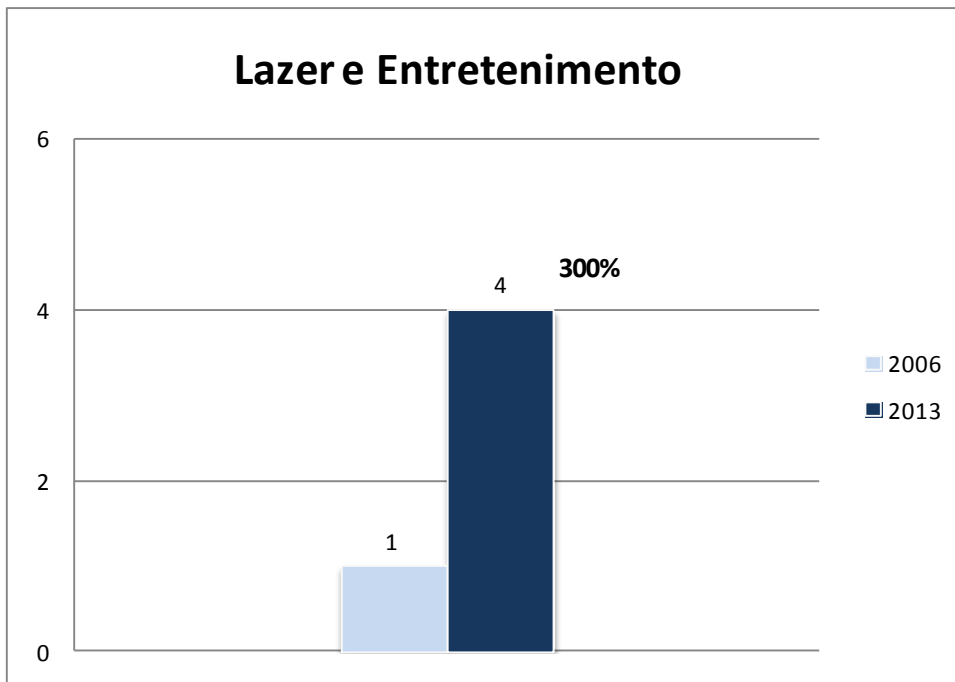


Gráfico 07: Lazer e Entretenimento.
 Fonte: SISTUR, 2013.

No período analisado, as opções de lazer/entretenimento foram incrementadas com 3 novas opções.

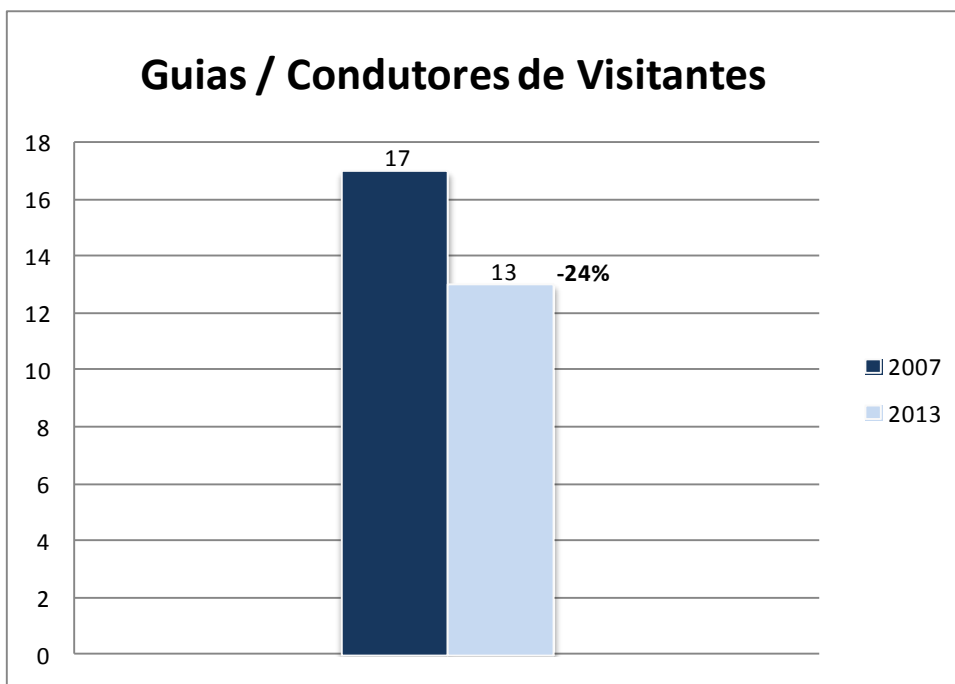


Gráfico 08: Lazer e Entretenimento.
 Fonte: SISTUR, 2013.

A quantidade de guias/condutores de visitantes entre 2007 e 2013 sofreu queda de 24%, diminuindo de 17 para 13.

6. CONSIDERAÇÕES FINAIS

Com exceção da categoria guias/condutores de visitantes, que apresentou queda (24%) em relação ao levantamento anterior, as demais obtiveram resultados positivos, indicando ampliação da oferta de serviços e equipamentos turísticos, com destaque para o percentual de aumento dos meios de hospedagem (100%), partindo de 5 estabelecimentos em 2006 para 10 em 2013, e os meios de alimentação (114%) que aumentaram de 7 para 15 estabelecimentos.

Em suma, espera-se que o trabalho realizado colabore para a organização e desenvolvimento do turismo na cidade de Colinas do Sul, uma vez que o Inventário da Oferta Turística oferece as bases para o dimensionamento das potencialidades de um destino e subsidia o planejamento de ações que possam garantir a articulação do sistema produtivo local.

Agradecimentos

Agradecemos a colaboração e apoio da Prefeitura de Colinas do Sul, em especial ao Secretário de Turismo Alan Cardeks.

REFERÊNCIAS

AGÊNCIA GOIANA DE TURISMO – GOIÁS TURISMO. **Plano Estadual de Turismo**, Goiânia, 2008.

CADASTUR. **Sistema de Cadastro de pessoas físicas e jurídicas que atuam no setor do turismo**. <<http://cadastur.turismo.gov.br/cadastur/PesquisarEmpresas.mtur>>

DIRETORIA DE PESQUISAS TURÍSTICAS. **SISTUR – Sistema de Informações Turísticas do Estado de Goiás**, Goiânia, 2012.

IBGE – **Instituto Brasileiro de Geografia e Estatística**. <<http://www.ibge.gov.br/cidadesat/topwindow.htm?1>>

IMB – **Instituto Mauro Borges de Estatísticas e Estudos Socioeconômicos**. <<http://www.seplan.go.gov.br/sepin/>>

_____. **Projeto Inventário da Oferta Turística**. Brasília: Ministério do Turismo, 2011.

_____. **Projeto Inventário da Oferta Turística**. Brasília: Ministério do Turismo, 2006.

**RELAÇÃO DE SERVIÇOS E
EQUIPAMENTOS
INVENTARIADOS**

EVENTOS PROGRAMADOS

| Nome | Tipo |
|---------------------------------------------------|--------------------|
| Aniversário da Cidade | Artístico/cultural |
| Arremate da Folia de Santos Reis | Artístico/cultural |
| Batuque da Caçada da Rainha | Artístico/cultural |
| Carnaval | Artístico/cultural |
| Caçada da Rainha | Artístico/cultural |
| Corpus Christi | Artístico/cultural |
| Dia do Evangélico | Artístico/cultural |
| Dia do Trabalhador | Artístico/cultural |
| Dias das Mães | Artístico/cultural |
| Festa do Baru Fruto do Cerrado | Artístico/cultural |
| Festas Juninas | Artístico/cultural |
| Festival de Calouros | Artístico/cultural |
| Festival de Musica | Artístico/cultural |
| Folia de São João (Distrito da Vila Borba) | Artístico/cultural |
| Independência do Brasil (desfile) | Artístico/cultural |
| Missa Campal Nossa Senhora Aparecida | Artístico/cultural |
| Nossa Senhora das Candeias / São Sebastião | Artístico/cultural |
| Novenas de Nossa Senhora das Candeias | Artístico/cultural |
| Novenas de São Sebastião | Artístico/cultural |
| Procissão – Paixão de Cristo (Trilha do Cruzeiro) | Artístico/cultural |
| Romaria de Nossa Senhora da Abadia – Muquém | Artístico/cultural |
| Sagrado Coração de Jesus (Padroeira da Cidade) | Artístico/cultural |
| Saída da Folia de Nossa Senhora do Rosário | Artístico/cultural |
| Saída da Folia do Divino Espírito Santo | Artístico/cultural |

HOSPEDAGEM

| Nome | Endereço | Telefone | Site/E-mail |
|---------------------------------------|-------------------------------------------------------------------------|-----------------|---------------------------------------------------------------|
| Hotel Nosso Cantinho | Rua Ary Valadão Filho, Qd 66- Lt 22, Centro | 62 3486-1033 | zizipassos55@hotmail.com |
| Pousada Cachoeira das Pedras Bonitas | Fazenda Santa Cruz, Zona Rural | 62 9964-1077 | www.cachoeiradaspedrasbonitas.com.br |
| Pousada Lua e Flor | Rua Goiânia, Qd 20- Lt 12, Centro | 62 3486-1153 | pousadaluaeflor@hotmail.com |
| Pousada Rancho da Ni | Fazenda Lago Verde, Lago da Serra da Mesa a 24 Km da cidade, Zona Rural | 62 3486-1259 | www.ranchodani.com.br contatos@ranchodani.com.br |
| Pousada Recanto do Pescador | Porto Comunitário, Zona Rural | 61 9811-7164 | www.recantodopescador.com recantodopescadorsm@gmail.com |
| Pousada e Restaurante Pedra Encantada | Fazenda Santa Cruz, Chácara 4, Porto Comunitário, Zona Rural | 62 9668-0874 | www.pousadapedraencantada.com.br ppedraencantada@gmail.com |
| Pousada Água Franca | Rua Governador José Ludovico, s/nº | 62 3486-1446 | lislenyf@hotmail.com |
| Pousada Éden Águas Termais | Fazenda Itaúna, GO-239, Zona Rural | 62 9851-2627 | www.pousadaedenaguastermais.com.br |
| Rancho do Zé Mineiro | Porto Comunitário, Zona Rural | 62 9969-4690 | |
| Águas Termais Fazenda Morro Vermelho | GO-239, Fazenda Morro Vermelho, Km 20, Zona Rural | 62 9669-1585 | doaguaquente@gmail.com |

ALIMENTAÇÃO

| Nome | Endereço | Bairro |
|------------------------------------------------|-------------------------------------------------------------|---------------|
| Bar Encontro dos Amigos | GO-239, Fazenda Morro Vermelho, Km 20 | Zona Rural |
| Bar do Galo | Ponte do Rio Tocantins, Km 06 | Zona Rural |
| Bar e Lanchonete Cano D'Água | Av. José Nunes Bandeira | Centro |
| Bar e Restaurante Cachoeira das Pedras Bonitas | Rodovia GO-239, Km 50 | Zona Rural |
| Panificadora Pão Nosso | Av. Ary Valadão Filho | Centro |
| Pousada e Restaurante Pedra Encantada | Fazenda Santa Cruz, Chácara 4, Porto Comunitário | Zona Rural |
| Rancho do Zé Mineiro | Porto Comunitário | Zona Rural |
| Restaurante Bom Paladar | Av. Ary Valadão Filho, Qd. 65, Lt. 11 | Centro |
| Restaurante Encontro das Águas | Fazenda Novo Horizonte, Entrada Jd. do Éden | Zona Rural |
| Restaurante Isleine | Rua Minas Gerais, Qd. 76, Lt. 03 | Centro |
| Restaurante Pousada Recanto do Pescador | Porto Comunitário | Zona Rural |
| Restaurante Rancho da Ni | Fazendo Mato Verde, Lago da Serra da Mesa a 24 Km da cidade | Centro |
| Restaurante Sabor e Cia | Rua Belo Horizonte Qd. 34 Lt 05 | Centro |
| Sorveteria Dafruta | Rua Independência, Qd. 24, Lt. 11 | Centro |
| Águas Termais - Fazenda do Morro Vermelho | GO-239, Fazenda Morro Vermelho, Km 20 | Zona Rural |

AGENCIAMENTO

| Nome | Contato | Site/E-mail |
|------------------------------|----------------|----------------------|
| Alan Cardeks Xavier de Matos | 62 9627-4477 | kardecstur@gmail.com |

TRANSPORTES

| Nome | Contato |
|------------------------------------|--------------|
| Braga e Ventura | 62 3486-1036 |
| Santo Antônio Transporte e Turismo | 62 3223-2867 |
| Expresso São José do Tocantins | 62 3224-8330 |

ESPAÇOS/EMPRESAS ORGANIZADORAS DE EVENTOS

| Nome | Endereço | Contato |
|------------------------------------|------------------------------------------------|--------------|
| Auditório Junelci Paulino da Silva | Praça Central, Prefeitura de Colinas do Sul. | 62 3486-1058 |
| Espaço Casa Verde | Av. Ary Valadão Filho, Qd. 02, Próximo ao CAT. | 62 3486-1117 |

LAZER E ENTRETENIMENTO

| Nome | Endereço | Contato |
|--------------------------------------|--------------------------------------------------|--------------------------------------------|
| Fazenda Morro Vermelho Águas Termais | GO-239, KM 21, Zona Rural. | 62 9669-1585 doaguaquente@gmail.com |
| Mirante Trilha do Cruzeiro | Serra do Veredão, saída para Minaçu, Zona Rural. | |
| Praça da Biosfera | Av. Ary Valadão Filho, Centro. | 62 3486-1015 |
| Éden Águas Termais | GO-239, Fazenda Itaúna, Zona Rural. | 61 8195-7737 edenaguastermais@ig.com.br |

GUIAS/CONDUTORES DE VISITANTES

| Nome | Telefone | E-mail |
|------------------------------|-----------------|-------------------------|
| Alan Cardeks Xavier de Matos | (62) 3486-1336 | |
| Benedito Donizeti Galli | (62) 9665-3848 | |
| Cleiny José Toledo | (62) 9907-0453 | |
| José Luciano Machado | | lucianopncv@hotmail.com |
| José Nilo Almeida Passos | (62) 9658-8000 | |
| Keerchner Cardoso Filho | (62) 8448-5986 | keetchner@yahoo.com |
| Leonilton Francisco Ferreira | (62) 9669-1002 | |
| Neirado das Neves Braga | (62) 9806-6397 | |
| Renato Macari Ciriaco | (62) 3455-1085 | papalua@ibest.com.br |