

INVENTÁRIO DA OFERTA TURÍSTICA

BRITÂNIA



INVENTÁRIO DA OFERTA TURÍSTICA BRITÂNIA - GOIÁS

RELATÓRIO FINAL



Junho / 2013

GOVERNO ESTADUAL

Marconi Ferreira Perillo Júnior
Governador do Estado de Goiás

José Eliton de Figuerêdo Júnior
Vice-Governador do Estado de Goiás

AGÊNCIA GOIANA DE TURISMO – GOIÁS TURISMO

Aparecido Sparapani
Presidente

Jailson José do Nascimento
Chefe de Gabinete

José Adriano Donzelli
Diretor de Gestão Planejamento e Finanças

Sandra Mendez Soares
Diretora de Infraestrutura e Operações Turísticas

Ricardo Silva
Diretor de Desenvolvimento Turístico

DIRETORIA DE PESQUISAS TURÍSTICAS

Luiz Antônio Stival Milhomens
Diretor

Marcos Martins Borges
Gerente de Pesquisas

Equipe Técnica
Bruna de Toledo Salgueiro
Luciane do Carmo Stival
Lyvia Karla de Paiva Orcino
Patrícia de Cácia Marques

Estagiários
Lucas Fogaça de Lima
Muryllo Tiraza
Tátia Tainá Figueredo de Camargo

Pesquisa, Sistematização e Relatório do Inventário
Luciana Furquim

Projeto Gráfico e Diagramação Digital
Juliana Osório Cruvinel

1. APRESENTAÇÃO

CONVÊNIO 002/2010, DPES / IPTUR e MUNICÍPIOS

Esta iniciativa refere-se ao cumprimento parcial da Meta 1, estabelecida no convênio 02/2010, celebrado entre a Associação Goiana dos Municípios, Agência Estadual de Turismo e 28 municípios goianos, que tem por objetivo o desenvolvimento de estudos e pesquisas nos municípios turísticos, coordenado pela Diretoria de Pesquisas Turísticas do Estado de Goiás – DPES / IPTUR. O quadro a seguir apresenta os 28 municípios conveniados:

Quadro 01: Municípios Conveniados DPES/IPTUR.

Municípios Conveniados DPES/IPTUR	
Vale da Serra da Mesa	Agro-ecológica
Niquelândia (Não conveniado)	Chapadão do Céu
Porangatu	Mineiros
Reserva da Biosfera Goyaz	Serranópolis
Alto Paraíso	Araguaia
Colinas do Sul	Britânia
Formosa	Nova Crixás
São Domingos	São Miguel do Araguaia
Ouro	Piranhas
Abadiânia	Águas
Corumbá de Goiás	Caldas Novas
Goiás	Inaciolândia
Jaraguá	Itumbiara
Pirenópolis	Lagoa Santa
Negócios	Rio Quente
Anápolis	São Simão
Goiânia	Três Ranchos
Lagos e Cristais	Nascentes do Oeste
Cristalina	Mossâmedes

Fonte: DEPS/IPTUR, 2011.

INVENTÁRIO DA OFERTA TURÍSTICA

Este trabalho contempla a realização do inventário da oferta turística nos 28 municípios acima listados. Conforme definição do Ministério do Turismo (2011), inventariar significa levantar, identificar, registrar e divulgar os atrativos, serviços e equipamentos turísticos, as estruturas de apoio ao turismo, às instâncias de gestão e outros itens e condições gerais que viabilizam a atividade turística.

O intuito é que o inventário forneça a base de informações para que se planeje e gerencie adequadamente o processo de desenvolvimento, disponibilizando o conhecimento do que um município tem e que seja passível de utilização para fins turísticos, propiciando aos planejadores, gestores e visitantes informações confiáveis e atuais.

Apesar da realização do inventário turístico nos municípios conveniados ter priorizado a categoria de serviços e equipamentos turísticos, os seguintes componentes do sistema turístico foram levantados e sistematizados:

1. Meios de hospedagem;
2. Agências Turismo;
3. Guias de turismo e condutores de visitantes;
4. Bares e restaurantes;
5. Transportes (aéreo e rodoviário);
6. Parques temáticos;
7. Serviços culturais;
8. Atrativos turísticos.

Conforme descrito a seguir, além da realização do inventário, esta iniciativa contemplou também o treinamento da equipe técnica das secretarias municipais de turismo para manutenção, atualização e sistematização dos dados no Sistema de Informações Turísticas – SISTUR, verificação da consistência dos dados sistematizados, e, por fim, a validação dos dados pelo secretário de turismo do município inventariado.

2. SISTUR – SISTEMA DE INFORMAÇÕES TURÍSTICAS

O SISTUR é uma plataforma *online* que foi adquirida pela DPES/IPTUR, com a finalidade de facilitar a gestão das informações turísticas por meio de um banco de dados, bem como otimizar o processo de difusão das mesmas via *Internet*. O SISTUR foi desenvolvido com base em três componentes, conforme quadro a seguir:

Quadro 02: Estrutura SISTUR.

Atrativos Turísticos	Serviços e Equipamentos Turísticos	Serviços e Equip. de Apoio ao Turismo
<ul style="list-style-type: none">- Atrativos Naturais- Atrativos Culturais- Atividades Econômicas- Realizações Técnicas, Científicas e Artísticas- Eventos Programados	<ul style="list-style-type: none">- Hospedagem- Alimentação- Agenciamento- Transporte- Eventos- Lazer e Entretenimento- Guias e outros.	<ul style="list-style-type: none">- Informações Básicas do Município- Meios de Acesso ao Município- Sistema de Comunicações- Sistema de Segurança- Sistema Médico-Hospitalar- Sistema Educacional- Outros Serviços e Equip. de Apoio

Fonte: DPES/IPTUR, 2012.

2.1 Acesso ao Sistema

O acesso ao sistema deve ser solicitado previamente à Diretoria de Pesquisas Turísticas, e uma vez autorizado, o usuário faz o acesso através do endereço eletrônico: www.sistur.tur.br utilizando-se, *login* e senha fornecidos.

As figuras abaixo mostram a *interface* de acesso do SISTUR:

Figura 1: Interface do Sistema de Inventário Turístico – Tela de *login*.

A interface de login do SISTUR apresenta o seguinte layout:

- Logo: **SISTUR** sistema de informações turísticas
- Campos de entrada:
 - Município: GOIANIA (menu suspenso)
 - Operador: admin
 - Senha: [mascarada com pontos]
- Botões: Entrar, Sair
- Link: Deseja alterar a senha? Clique aqui
- Texto: versão 1.0

As instruções de uso indicadas no lado esquerdo da imagem são:

- Escolha um município → aponta para o campo Município.
- Digite o login do operador → aponta para o campo Operador.
- Digite sua senha → aponta para o campo Senha.
- Clique no botão Entrar → aponta para o botão Entrar.

Fonte: Agência Goiana de Turismo, 2012.

Figura 2: Interface do Sistema de Inventário Turístico – Tela Inicial.



Fonte: Agência Goiana de Turismo, 2012.

2.2 Treinamento SISTUR

Em conjunto com o Inventário da Oferta Turística, é realizado o treinamento de pelo menos um colaborador, preferencialmente efetivo, nomeado pela Secretaria de Turismo do destino a ser contemplado com as ações da DPES/IPTUR. Este treinamento visa garantir que o colaborador treinado esteja apto a utilizar as diversas funções disponibilizadas pelo sistema, e principalmente manter as informações do destino devidamente organizadas e atualizadas.

3. METODOLOGIA

A metodologia utilizada na pesquisa seguiu as normas e orientações do processo de Inventariação da Oferta Turística da Agência Goiana de Turismo – Goiás Turismo, que consiste em levantar, identificar e registrar os atrativos, serviços e equipamentos turísticos e as demais estruturas que servem de apoio ao turista. Para alcançar os objetivos propostos pelo processo de inventariação, foram realizadas pesquisas exploratórias das fontes secundárias, posteriormente complementadas pela pesquisa de campo, que de fato fez um levantamento censitário dentro do escopo estabelecido pelo objeto de pesquisa.

3.1 Objeto de pesquisa

O objeto de pesquisa priorizou a categoria de serviços e equipamentos turísticos, composta pelos meios de hospedagem, alimentação, agenciamento, transportes, eventos, lazer e

entretenimento, guias e outros serviços turísticos. No entanto, as informações referentes às demais categorias, compostas pelos atrativos turísticos, serviços e equipamentos de apoio ao turismo, foram sistematizadas nos destinos que já possuem algum tipo de levantamento suficientemente organizado para ser cadastrado no SISTUR.

3.2 Instrumentos de coleta de dados

Os instrumentos utilizados para coleta dos dados em campo foram os formulários de pesquisa padrão, adotados pela DPES/IPTUR, aplicados no processo de inventário turístico. No total são 19 modelos diferentes de formulários desenvolvidos especificamente para o levantamento dos diversos tipos de atrativos, serviços e equipamentos que compõem a oferta turística.

3.3 Pesquisas Secundárias

A principal fonte de pesquisa secundária foi a internet, onde foram consultados os sites do governo federal, estadual e municipal, se destacando:

- INVTUR – Sistema de Inventariação da Oferta Turística do Ministério do Turismo;
- CADASTUR – Sistema de Cadastro de pessoas físicas e jurídicas que atuam no setor do turismo;
- SISTUR – Sistema de Informações Turísticas do Estado de Goiás;
- IBGE – Instituto Brasileiro de Geografia e Estatística;
- IMB – Instituto Mauro Borges de Estatísticas e Estudos Socioeconômicos;
- Sites de prefeituras.

Também foram realizadas pesquisas em revistas, folders, guias turísticos e em entidades de classe ligadas ao turismo. Os dados coletados através das pesquisas secundárias foram de extrema importância para a condução dos trabalhos em campo.

3.4 Sistematização e Validação dos Dados

Os dados coletados foram lançados no SISTUR, e posteriormente encaminhados por meio de um relatório preliminar para que o secretário municipal de turismo fizesse a validação dos dados inventariados, atestando que eles refletem a realidade do município.

4. INVENTÁRIO DA OFERTA TURÍSTICA – BRITÂNIA, GOIÁS - 2013.

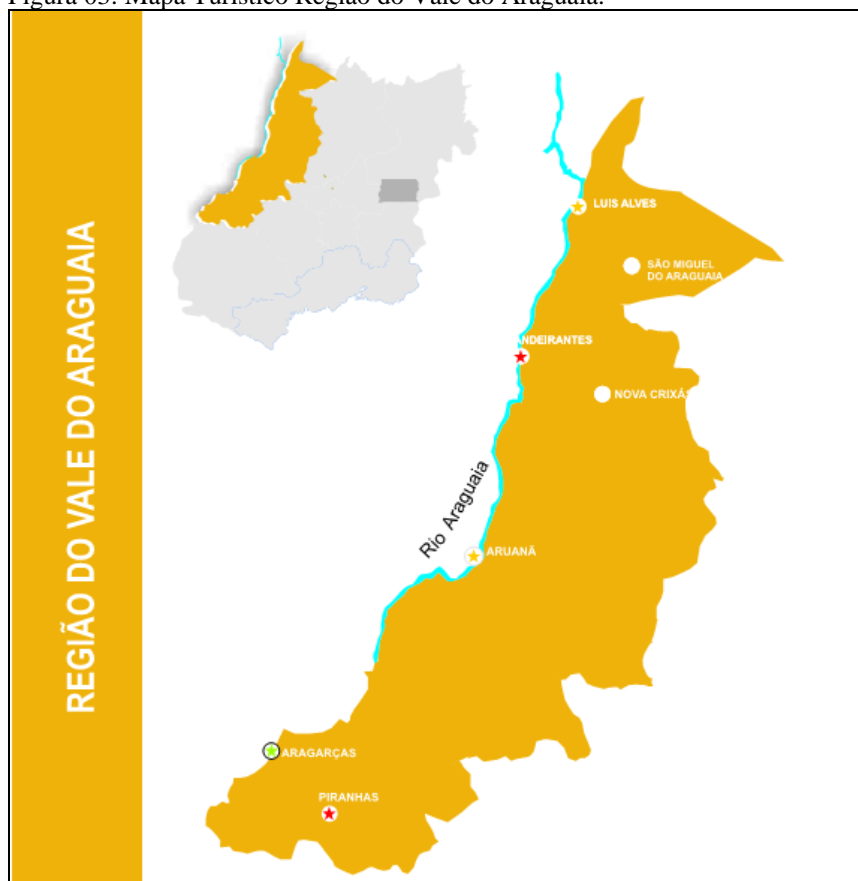
4.1 DADOS GERAIS DO MUNICÍPIO

Secretário de Turismo:	Cristiano Brito Pires
Acessos:	GO-070, BR – 070, GO – 324.
Distância de Goiânia:	306 km
Distância de Brasília:	438 km
Número de Habitantes:	5.509 (IBGE, 2010)

Localização

O Município de Britânia está localizado na região noroeste do Estado de Goiás, é uma das cidades que compõe a Região Vale do Araguaia.

Figura 03: Mapa Turístico Região do Vale do Araguaia.



Fonte: Agência Goiana de Turismo.

4.2 Cronograma de Execução

Os trabalhos na cidade de Britânia foram realizados conforme cronograma a seguir:

Quadro 03: Cronograma de Trabalho – Britânia.

Inventário da Oferta Turística – Britânia - 2013		
Mês	Período	Atividade
Abril	08 a 11	Pesquisa secundária.
Abril	22 a 26	Pesquisa de Campo e validação das informações
Abril	24	Treinamento do SISTUR.

5. RESULTADOS

Apresentação dos resultados referentes ao Inventário da Oferta Turística realizado na cidade de Britânia 2013:

Quadro 04: Quadro Síntese do Inventário da Oferta Turística de Britânia.

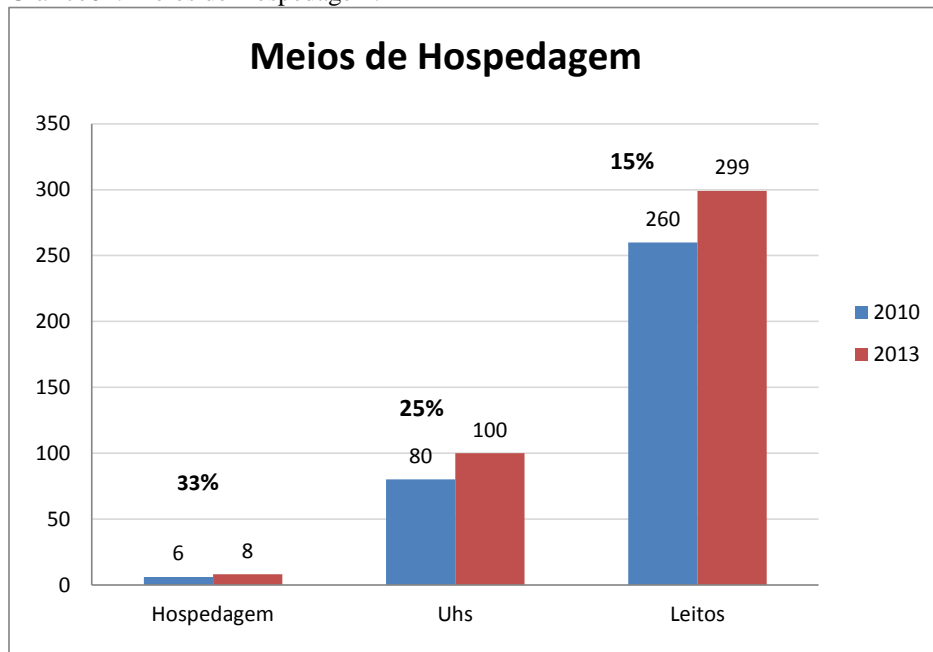
INVENTÁRIO DA OFERTA TURÍSTICA BRITÂNIA – 2013	
CATEGORIAS	TOTAL
Atrativos Naturais	04
Atrativos Culturais	04
Hospedagem	08
UHs (Unidades Habitacionais)	100
Leitos	299
Alimentação	30
Eventos	01
Agenciamento	00
Transporte	02
Lazer e Entretenimento	08
Eventos Programados	10
Guias/Outros	02
TREINAMENTO SISTUR	
TÉCNICO(S) TREINADO(S)	CARGO
Cristiano Brito Pires	Secretário de Turismo

Fonte: SISTUR, 2013.

5.1 Análise e Evolução dos Dados

O objeto de estudo da presente pesquisa foram os serviços de hospedagem, alimentação, agenciamento, transporte, lazer/entretenimento, eventos e guias. Os dados coletados na atual pesquisa permitem um parâmetro comparativo com os dados coletados em 2010. Segue gráficos com análise e evolução dos dados.

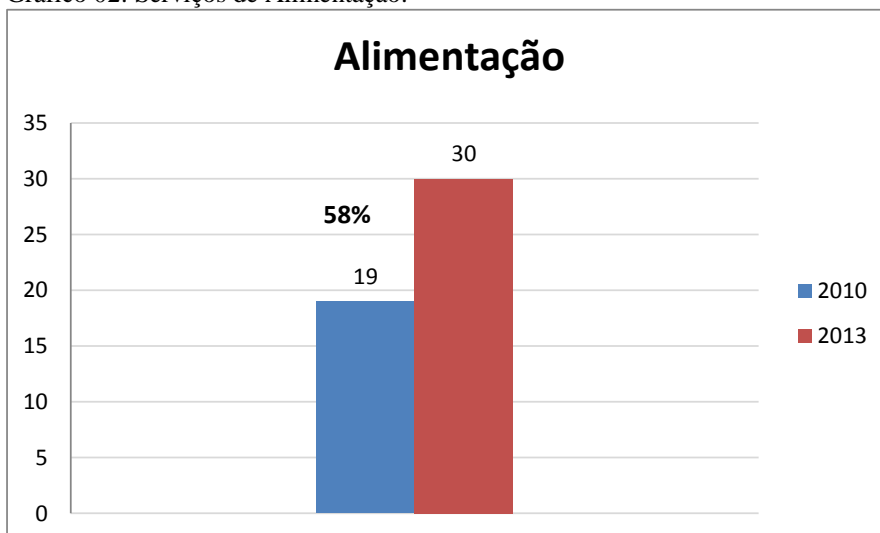
Gráfico01: Meios de Hospedagem.



Fonte: SISTUR, 2013.

Britânia apresentou crescimento nos serviços de meios de hospedagem, hoje o município conta com 299 leitos o que representa crescimento de 15%, 100 UHs crescimento de 25% e 08 meios de hospedagem, que significa crescimento de 33%.

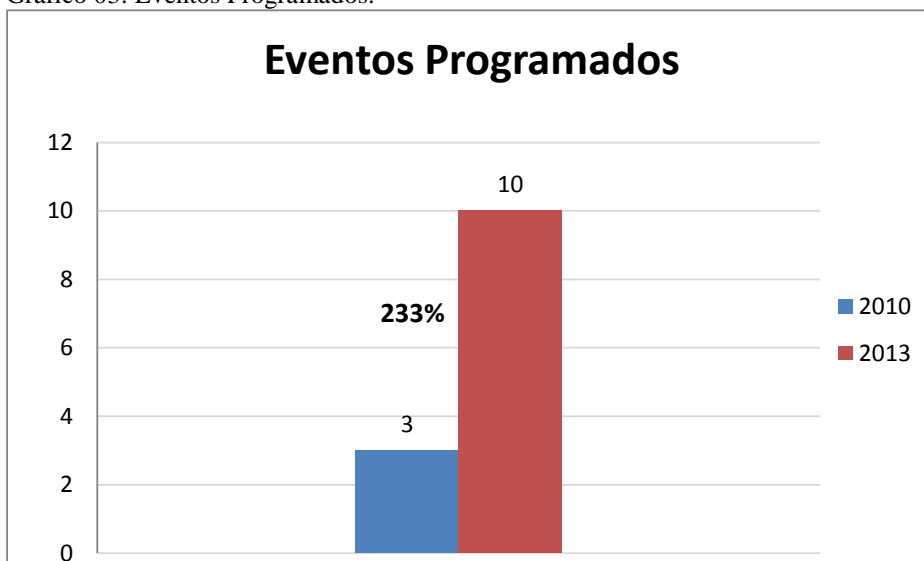
Gráfico 02: Serviços de Alimentação.



Fonte: SISTUR, 2013.

Na categoria alimentação, Britânia registrou crescimento de 58%, estão cadastrados no SISTUR 30 estabelecimentos de Alimentação, são eles: restaurantes, panificadoras, lanchonetes, sorveterias.

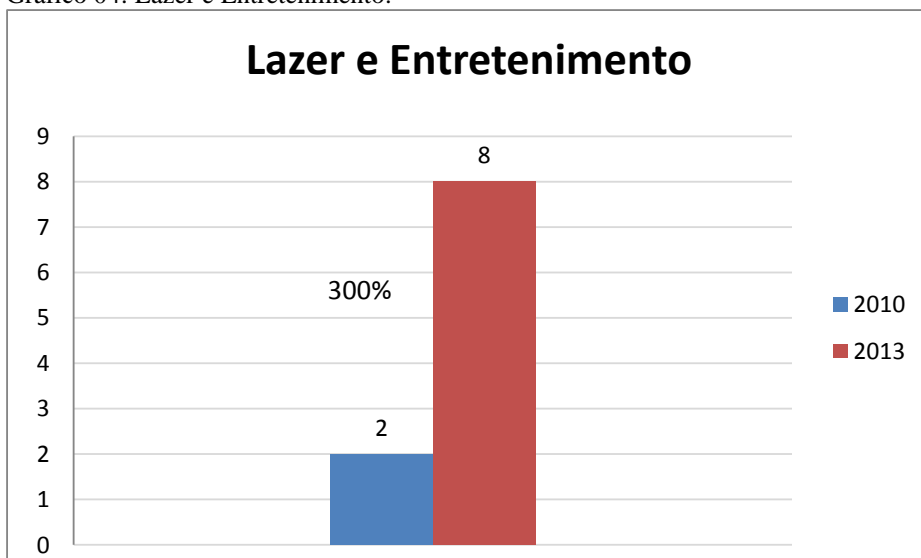
Gráfico 03: Eventos Programados.



Fonte: SISTUR, 2013.

Há registro no SISTUR no ano inventariado anteriormente de 03 eventos programados, foram cadastrados 10 eventos o que representa 233% de aumento.

Gráfico 04: Lazer e Entretenimento.



Fonte: SISTUR, 2013.

O gráfico demonstra um crescimento de 300% na categoria lazer e entretenimento. Essa categoria é representada por empreendimentos de lazer, parques, jardins, estabelecimentos esportivos, entre outros.

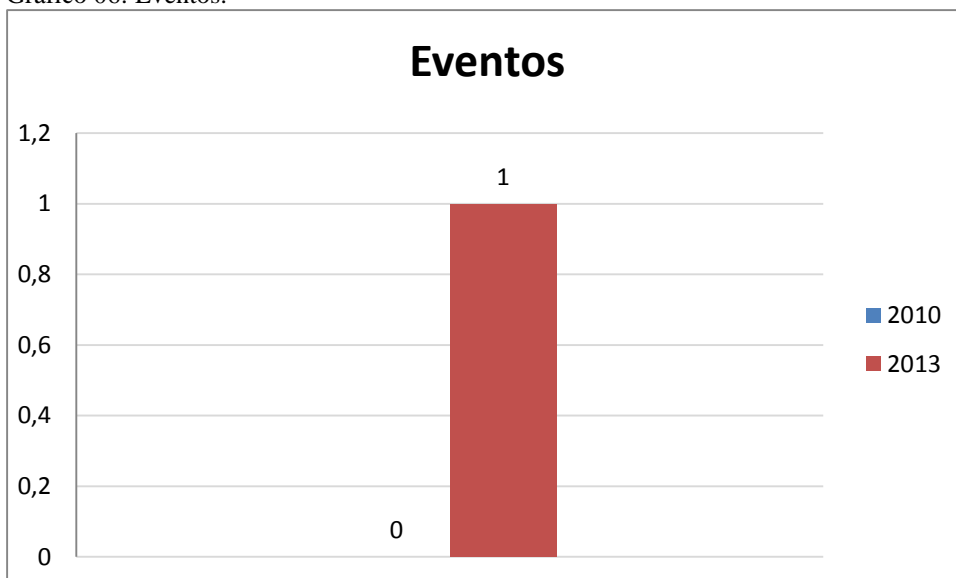
Gráfico 05: Transporte.



Fonte: SISTUR, 2013.

Não há registro no SISTUR de transportes turísticos nos anos inventariados anteriormente. Hoje estão cadastrados 02 empreendimentos de transportes turísticos.

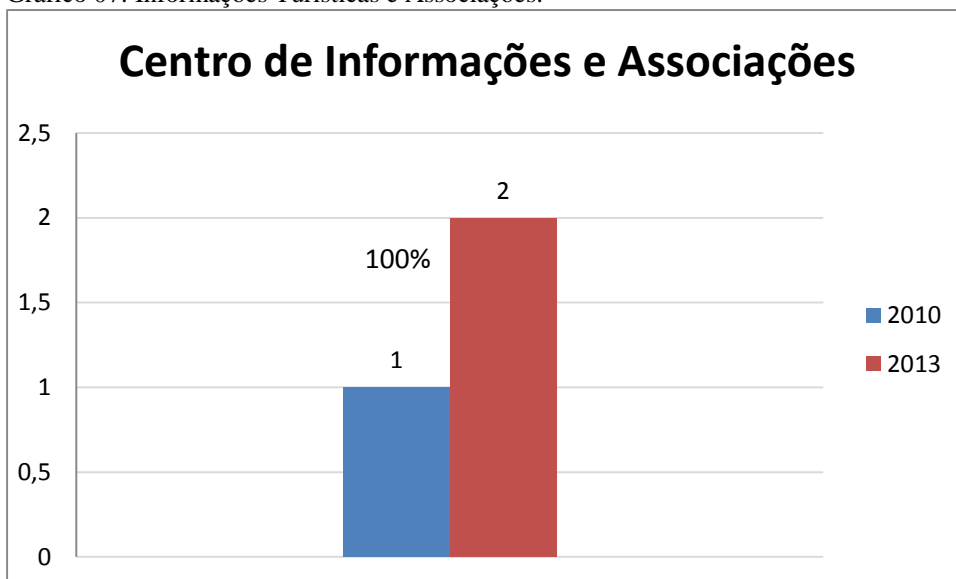
Gráfico 06: Eventos.



Fonte: SISTUR, 2013.

O Município possui uma empresa organizadora e promotora de eventos no ano de 2013. Enquanto no ano de 2010 não existia nenhuma empresa neste ramo.

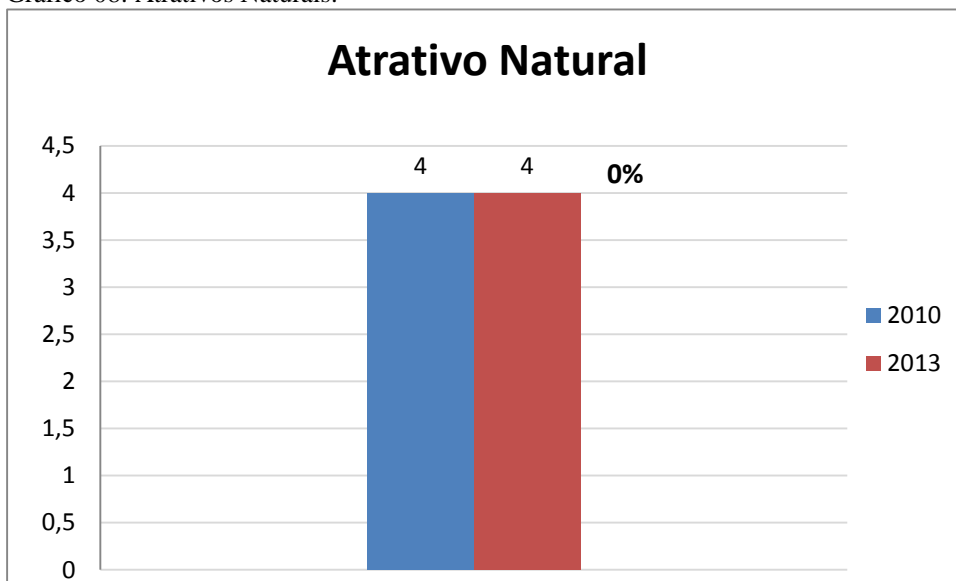
Gráfico 07: Informações Turísticas e Associações.



Fonte: SISTUR, 2013.

O município possui o CAT – Centro de Informações ao Turista e a APGTB - Associação dos Pescadores Artesanais e Guias Turísticos de Britânia.

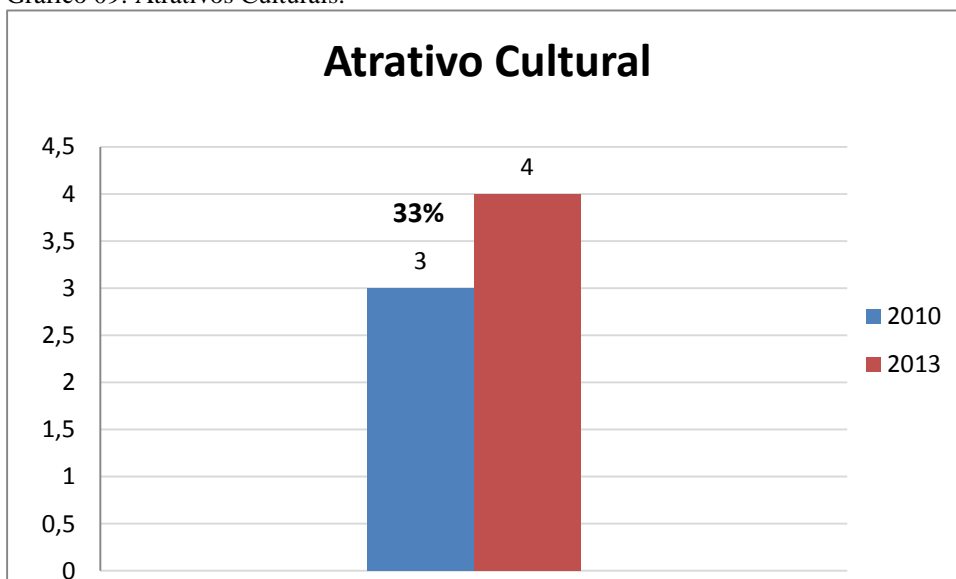
Gráfico 08: Atrativos Naturais.



Fonte: SISTUR, 2013.

Na categoria atrativos naturais, houve estabilidade. O principal atrativo turístico natural do município é o Lago dos Tigres, um lago natural com 37 km de extensão, considerado o maior lago natural da América do Sul.

Gráfico 09: Atrativos Culturais.



Fonte: SISTUR, 2013.

Em atrativos culturais apresentou crescimento de 33%.

6. CONSIDERAÇÕES FINAIS

O município obteve crescimento em todas as categorias inventariadas. Não apresentou serviços de agenciamento. O potencial turístico de Britânia está associado à natureza: turismo de pesca e ecológico, além do calendário de eventos bem expressivo.

AGRADACIMENTOS

Sinceros agradecimentos ao Secretário de Turismo Cristiano de Brito Pires, pela atenção concedida e o apoio na realização dos trabalhos.

REFERÊNCIAS

AGÊNCIA GOIANA DE TURISMO – GOIÁS TURISMO. **Plano Estadual de Turismo**. Goiânia, 2008.

DIRETORIA DE PESQUISAS TURÍSTICAS. **Sistema de Informações Turísticas do Estado de Goiás – SISTUR**. Goiânia, 2012.

INSTITUTO BRASILEIRO DE GEOGRAFIA E ESTATÍSTICA – IBGE. <<http://www.ibge.gov.br/cidadesat/topwindow.htm?1>>. Acesso em 08 de abril de 2013.

MINISTÉRIO DO TURISMO. **Projeto Inventário da Oferta Turística**. Brasília, 2011.

_____. **Projeto Inventário da Oferta Turística**. Brasília, 2006.

PREFEITURA DE BRITÂNIA. **O Município**. Disponível em: <<http://www.britania.go.gov.br/>>. Acesso em 08 de abril de 2013.

SISTEMA DE CADASTRO DE PESSOAS FÍSICAS E JURÍDICAS QUE ATUAM NO SETOR DO TURISMO – CADASTUR. **Pesquisa de prestadores de serviços turísticos regularmente cadastrados**. Disponível em: <<http://cadastur.turismo.gov.br/cadastur/PesquisarEmpresas.mtur>> Acesso em 08 de abril de 2013.

Apêndice

RELAÇÃO DE SERVIÇOS E EQUIPAMENTOS TURÍSTICOS

SERVIÇOS DE MEIOS DE HOSPEDAGEM

Nome	Telefone	Endereço	Bairro
Acampamento Zé Pé Duro		Lago dos Tigres	
Cláudio Hotel	(62) 3383 1663	Av. Brasília n° 1027	Centro
Fazenda Hotel Cabanas	(62) 3383-1270	Av. Perimetral Qd. 01 Lt. 01	Centro
Pousada Portal do Sol	(62) 3383 1470	Av. Brasília n° 1079	Centro
Pousada Recanto das Águas	(62) 3383-1547	Rodovia GO 324 Km 02	Zona Rural
Pousada Velho do Rio	(62) 8501-7477	Rua Otacílio da Castro Qd. 65 Lt. 02	Setor Rodoviário
Pousada da Ponte		Av. Desembargador Amilton Velasco Qd. 14 Lt. 01 ao 03	Jardim Vila Rica
Pousada do Simão	(62) 3383 - 1683	Rua 21 Qd. 64 Lt. 14 esquina com Av. Perimetral	Centro

SERVIÇOS DE ALIMENTAÇÃO

Nome	Telefone	Endereço	Bairro
Auto Posto Bar Britânia	(62) 3383-1185	Av. Brasília s/n	Centro
Bambu Lanches	(62) 8473-0356	Av. Brasília s/n Praça de Alimentação	Centro
Bar Bebidas Geladas JM	(62) 3383-1799	Av. Brasília, n 2176	Centro
Bar Central	(62) 8493-4719	Av. Brasília n 987 C Qd. 68	Centro
Bar Nossa Senhora Aparecida	(62) 9929-3444	Av. das Acácias s/n esquina com Rua das Palmeiras - Itaciú	Centro
Bar do Luiz Menezes	(62) 33831219	Av. Brasília n 999	Centro
Bar e Restaurante do Teodoro	(62) 84354442	Av. Perimetral em frente ao lago dos Tigres	Centro
Barraca do Kiel	(62) 8482-4359	Av. Perimetral s/n Orla do Lago dos Tigres	Centro
Barraca do Oiamar	(62) 3383 1495	Avenida Perimetral	Centro
Cervejaria Britânia	(62) 8445 1698	Av. Brasília Qd. 70 Lote 11	Centro
Claudio Hotel e Restaurante	(62) 33831663	Av. Brasília n 107	Centro
Esquina do Cabo	(62) 96344494	Av. Brasília Qd 71 Lote 07 Sala 02	Centro
Guga Lanches	(62) 85162213	Av. Brasília - Ao lado da prefeitura.	Centro
Guga Lanches II	(62) 85162213	Av. Brasília Praça da alimentação Qd B	Centro
Lanchonete Delícia Tropical	(62) 85771537	Av. Brasília n 1391 Qd. 65, Lt. 07	Centro
Lanchonete Shalon	(62) 84336661	Av. Brasília Qd. 66, Lt. 08	Centro
Leão Lanches	(62) 84477720	Av. Brasília n 1313	centro
Mega Lanches	(62) 85936773	Av. Brasília s/n Praça de Alimentação B	Centro
Mine Mercado e Bebidas Geladas Xavier	(62) 3383 1342	Av. Brasília Qd. 68 n 967	Centro
Panificadora Carvalho	(62) 84724447	Av. Brasília, Qd. 76, Lt 08	Centro
Panificadora Milano	(62) 33831293	Av. Desembargador Amilton Velasco	Centro
Panificadora Paulistana	(62) 33831401	Av. Brasília, Qd. 86, Lt 02, n 1284	Centro
Parada Obrigatória	(62) 85485186	Av. Brasília Praça de Alimentação	Centro
Pastelaria e Restaurante Central	(62) 3383 1242	Av. Brasília n° 325	Centro
Radical Lanches	(62) 84320545	Av. Brasília n 1371	Centro
Rancho Praia Bonita	(62) 8583 1593	Avenida Perimetral s/n	Centro
Restaurante Popular	(62) 8544 8490	Av. Brasília n° 1371	Centro
Restaurante do Posto de Itaciú	(62) 8102-9994	Rodovia GO 324 km 32 - Itaciú	Centro
Sheknah Sorve Lanches	(62) 84243049	Av. Brasília s/n Praça de Alimentação Qd. 01, Lt. 01	Centro
Sorveteria Primeira Opção	(62) 3383 1688	Av. Brasília n 1198 A	Centro

EVENTOS PROGRAMADOS

Atrativo	Localização
Aniversário da Cidade	Nas ruas da cidade
Campeonato de Jet- Ski	Lago dos Tigres, Av. Perimetral.
Carnaval Fora de Época - Micareta	Beira do Lago dos Tigres
Carnaval de Rua	Av. Brasília, Lago dos Tigres.
Festa Junina	Igreja Católica
Festa do Peão	Av. Brasília, ao lado do Ginásio de Esportes.
Fórmula Fusca	Itinerante
Réveillon	Orla do Lago dos Tigres
Semana Santa - Sexta-feira com Show Gospel.	Itinerante
Temporada de Férias Lago dos Tigres - Praia Julho	Lago dos Tigres, Av. Perimetral.

LAZER E ENTRETENIMENTO

Nome	Endereço	Bairro
Campo de Futebol Timbetão	Setor Vera Cruz ao lado do Cemitério	Setor Vera Cruz
Centro Esportivo e Social de Britânia - Terminal Turístico	Avenida 06, n° 02	Centro
Estádio Municipal Ângelo Garcia	Avenida Perimetral n° 137	Centro
Ginásio de Esportes Federico Boa Sorte	Av. Brasília s/n	Centro
Praça da Matriz	Av. Brasília com Av. Perimetral em frente a prefeitura	Centro
Praça da Rodoviária	Rua 21 com rua Otacílio	Setor Rodoviário
Quadra de Esportes da Vila Mutirão	Av. Perimetral s/n	Vila Mutirão
Passeio de Barco - Kiel - Guia Esportivo	Av. Brasília com Av. Perimetral em frente à prefeitura	Centro

EVENTOS

Nome	Telefone	Endereço	Bairro
VRF Promoções e Eventos	(62) 3383-1455	Rua José Camelo Pinto	Centro

SERVIÇOS DE TRANSPORTES

Nome	Endereço	Bairro	Contato
Big Transportes e Turismo	Av. Brasília n° 1198 A Qd. 85 Lt. 03	Centro	62 3383-1688
Moto Táxis Britânia	Praça da Rodoviária	Setor Rodoviário	

ATRATIVOS NATURAIS

Atrativo	Localização
Lago dos Tigres	Av. Perimetral - Centro
Lago dos Tigrinhos	GO 173
Praia Bonita	Av. Perimetral Orla do Lago dos Tigres
Rio Vermelho	GO 173

ATRATIVO CULTURAL

Atrativo	Localização
Cristo Redentor	Orla do Lago dos Tigres, Av. Perimetral
Feira de Alimentação da Praça Matriz	Praça Matriz
Museu de Arte de Britânia	Av. Perimetral Qd. 65 C Lt. 07 - Centro
Ponte do Itacaiú	Go 173