

| TABELA DE CORTE E ATERRO |                        |                       |
|--------------------------|------------------------|-----------------------|
| CORTE                    | ATERRO                 | TOTAL                 |
| 5345,61 m <sup>2</sup>   | 5251,66 m <sup>2</sup> | -93,95 m <sup>2</sup> |

- IMPORTANTE:**
- COM O VOLUME EXCEDENTE DE CORTE DE TERRA, UTILIZAR PARA PREENCHER FOSSA E RESERVIATÓRIOS EXISTENTES.
  - O POÇO ARTESIANO DEVERÁ SER MANTIDO, COMO A REGIÃO QUE ESTÁ LOCALIZADO SERÁ ATERRADA PARA DIMINUIR OS DESENVOLVIMENTOS COM O CAMPO. O POÇO DEVERÁ SER ENCAIXADO E PROLONGADO ATÉ O NOVO NÍVEL DEFINIDO.
  - NÃO HAVERÁ INTERFERÊNCIA NOS MUIROS DE DIVISA COM OS TERRENOS VIZINHOS. DESSA FORMA, DEVERÁ HAVER CUIDADO NA EXECUÇÃO DA MOVIMENTAÇÃO DE TERRA RESPEITANDO AS DIMENSÕES DOS TALUDES. CASO DURANTE A EXECUÇÃO HAJA QUALQUER SINAL DE EROSIÃO OU INTERFERÊNCIA NAS ESTRUTURAS LÍMITES EXISTENTES, PARAR A EXECUÇÃO E SOLICITAR ALTERAÇÕES NECESSÁRIAS PARA O PROJETO.
  - TODOS OS TALUDES DEVERÃO SER GRAMADOS.
  - A RESPONSABILIDADE DA MOVIMENTAÇÃO DE TERRA SERÁ DA EMPRESA CONTRATADA PARA EXECUÇÃO. ALTERAÇÕES PODERÃO SER PROPOSTAS DESDE QUE ESTIJAM ORIENTADAS PARA SEGURANÇA E OTIMIZAÇÃO DO SERVIÇO.
  - HAVERÁ A SUPRESSÃO DAS ÁRVORES EXISTENTES, SENDO HAVER UM PLANO DE EXECUÇÃO QUE INCLUI A PRESERVAÇÃO E NÃO INTERFERÊNCIA NOS MUIROS LÍMITROFES EXISTENTES, SENDO DE TOTAL RESPONSABILIDADE DA EMPRESA CONTRATADA PARA EXECUTAR O SERVIÇO.



**PARA OS TALUDES, CIRCULAÇÃO E CAMPO:**  
 Plano de Grama batatas (Paspalum notatum) em placas/lapas idealmente separada entre 3 e 5 cm. Adubação e irrigação, seguir conforme orientações do fornecedor.

**SUPRESSÃO DE DUAS ÁRVORES EXISTENTES DESTE TRECHO PARA CRIAR UM NÍVEL DE TERRENO PARA O PLANO DE GRAMA DESEJADO E FAZER A RECOMPOSIÇÃO DE TERRA E PLANTIO DE GRAMA DEPOIS DA SUPRESSÃO.**

ENCANISAR E PROLONGAR POÇO ARTESIANO DE TERRA UTILIZADO PARA LOCALIZAÇÃO DE MATAS DE INCIAR A EXISTENTE. RECOMPOSIÇÃO DO TERRENO EM RESERVA TÓRICO DE PREENCHIMENTO EXISTENTE DE TERRA (DESAIVADA) 7x72cm. ÁREA SERÁ ATIVADA.

**SUPRESSÃO DE DUAS ÁRVORES EXISTENTES DESTE TRECHO PARA CRIAR UM NÍVEL DE TERRENO PARA O PLANO DE GRAMA DESEJADO E FAZER A RECOMPOSIÇÃO DE TERRA E PLANTIO DE GRAMA DEPOIS DA SUPRESSÃO.**

**PARA OS TALUDES, CIRCULAÇÃO E CAMPO:**  
 Plano de Grama batatas (Paspalum notatum) em placas/lapas idealmente separada entre 3 e 5 cm. Adubação e irrigação, seguir conforme orientações do fornecedor.

**1 CORTE E ATERRO**  
 ESCALA 1:200

| LEGENDA CORTE/ATERRO |           |
|----------------------|-----------|
| LEGO                 | DESCRIÇÃO |
| [Red]                | CORTE     |
| [Yellow]             | ATERRO    |

- IMPORTANTE:**
- CONFIRMAR TODAS AS MEDIDAS NO LOCAL.
  - AS INFORMAÇÕES REFEREM-SE A VALORES EXATOS DE PROJETOS.
  - AL IMPRESSÃO DEVE APRESENTAR A EQUIPE DE ORÇAMENTO DA SEINFRA, CASO HAJA SUBSTITUIÇÃO DE MATERIAIS POR OUTRA ESPECIFICAÇÃO NÃO SUGERIDA EM PROJETO.
  - TODOS OS QUANTITATIVOS DAS FRANCKAS SÃO ILUSTRATIVOS E DEVERÃO SER SEGUIDOS CONFORME O ORÇAMENTO (ESPECIFICAÇÃO E QUANTIDADES) E TAMBÉM CONFERIDOS NO LOCAL DA OBRA ANTES DA COMPRA.

| Nº | DESCRIÇÃO DO ITEM | RESPONSÁVEL | DATA |
|----|-------------------|-------------|------|
|    |                   |             |      |
|    |                   |             |      |
|    |                   |             |      |

**APROVAÇÃO DE PROJETOS**

Os projetos referentes ao Processo SEI Nº 2026202000414, encontram-se dentro das normas e exigências da Secretaria de Estado de Infraestrutura - SEINFRA, tendo sido elaborado por profissionais habilitados.

SPOD - SUPERINTENDÊNCIA DE PROJETOS E ORÇAMENTOS DE OBRAS      GEP - GERÊNCIA DE PROJETOS

**SEINFRA**      **GOIÁS**  
 Secretaria de Estado da Infraestrutura      GOVERNADOR DO ESTADO QUE DÁ CERTO

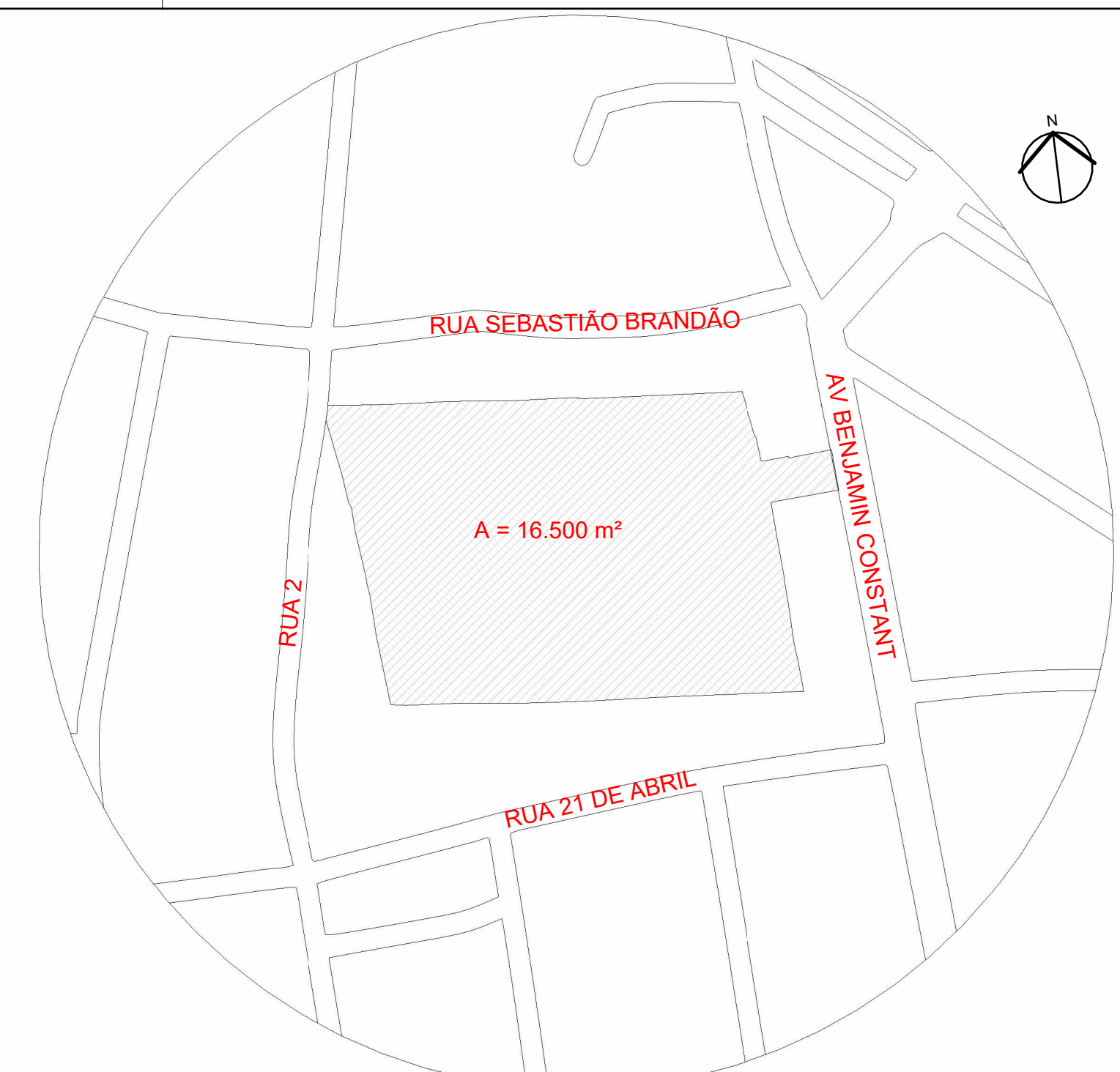
EDIFÍCIO THE PRIME TAMANDARÉ OFFICE  
 Rua 5, N.º 691 – 23º andar, Setor Oeste, Goiânia-GO – CEP 74.115-060

**PROJETO DE ARQUITETURA**  
 RUA BENJAMIN CONSTANT E RUA DOIS, VILA ANDUZEIRO, PIRENÓPOLIS, GOIÁS - CEP: 72980-000      **ESTÁDIO ULISSE JAYME**  
 CAMPO DE ESPORTES/ATIVIDADES CULTURAIS

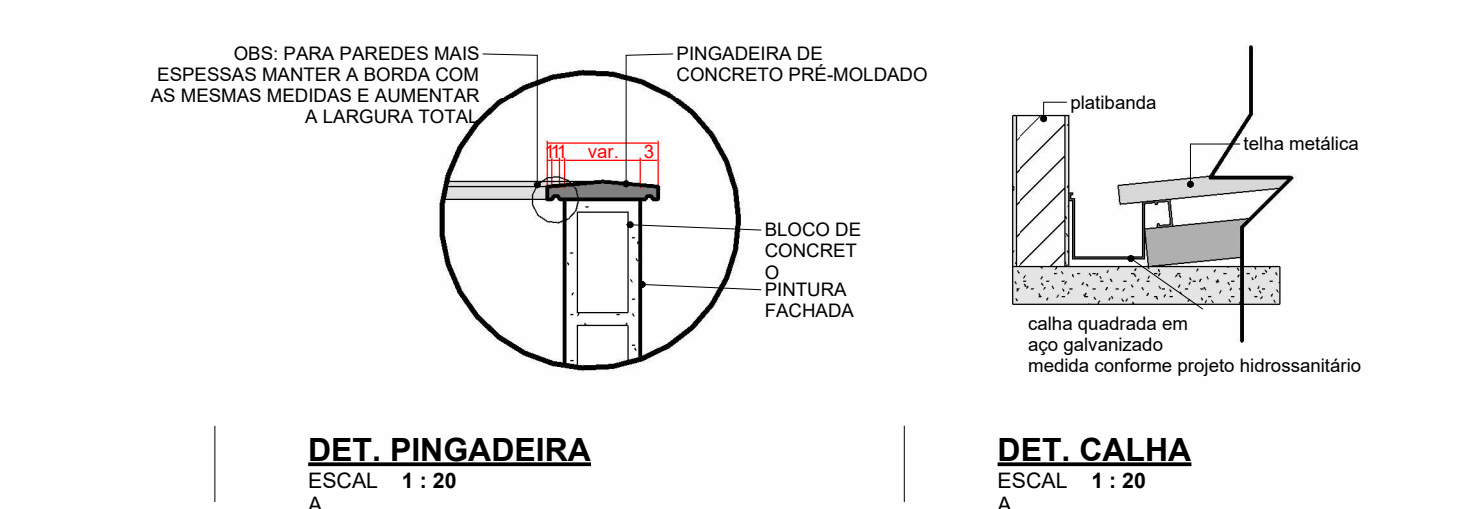
|                         |  |
|-------------------------|--|
| <b>PROPRIETÁRIO</b>     | ESTADO DE GOIÁS - CNPJ: 01.409.985/0001-38 |
| <b>AUTOR DO PROJETO</b> | MOIRA NUNES COSTA NEVES - CAU 4144913      |
| <b>ETAPA DO PROJETO</b> | PROJETO EXECUTIVO                          |
| <b>CONTEÚDO</b>         | PATAMARIZAÇÃO COM CORTE E ATERRO           |

| ÁREA DO TERRENO         | DESENHO                 | DATA                  | ESCALA            | FOLHA |
|-------------------------|-------------------------|-----------------------|-------------------|-------|
| 16.000,00m <sup>2</sup> | MOIRA NUNES             | 15/03/2026            | Como indicada     | 01/10 |
| ÁREA CONSTRUIDA         | 193,19m <sup>2</sup>    | VOLUME CAIXA DE REGUA | FORMATO IMPRESSÃO |       |
| ÁREA PERMEÁVEL          | 16.548,14m <sup>2</sup> | 0,00 m <sup>3</sup>   | A4 (84 x 1189mm)  |       |

**IMPORTANTE:**  
 - Todos os valores são medidos no local antes da execução.  
 - Todas as alterações deverão ser aprovadas e assinadas pelo responsável pelo projeto na SEINFRA.  
 - Antes da execução, verificar a compatibilidade entre os diversos projetos correlacionados.  
 - Conforme Lei 8.112/90, o seu conteúdo não poderá ser copiado ou utilizado por terceiros sem autorização.

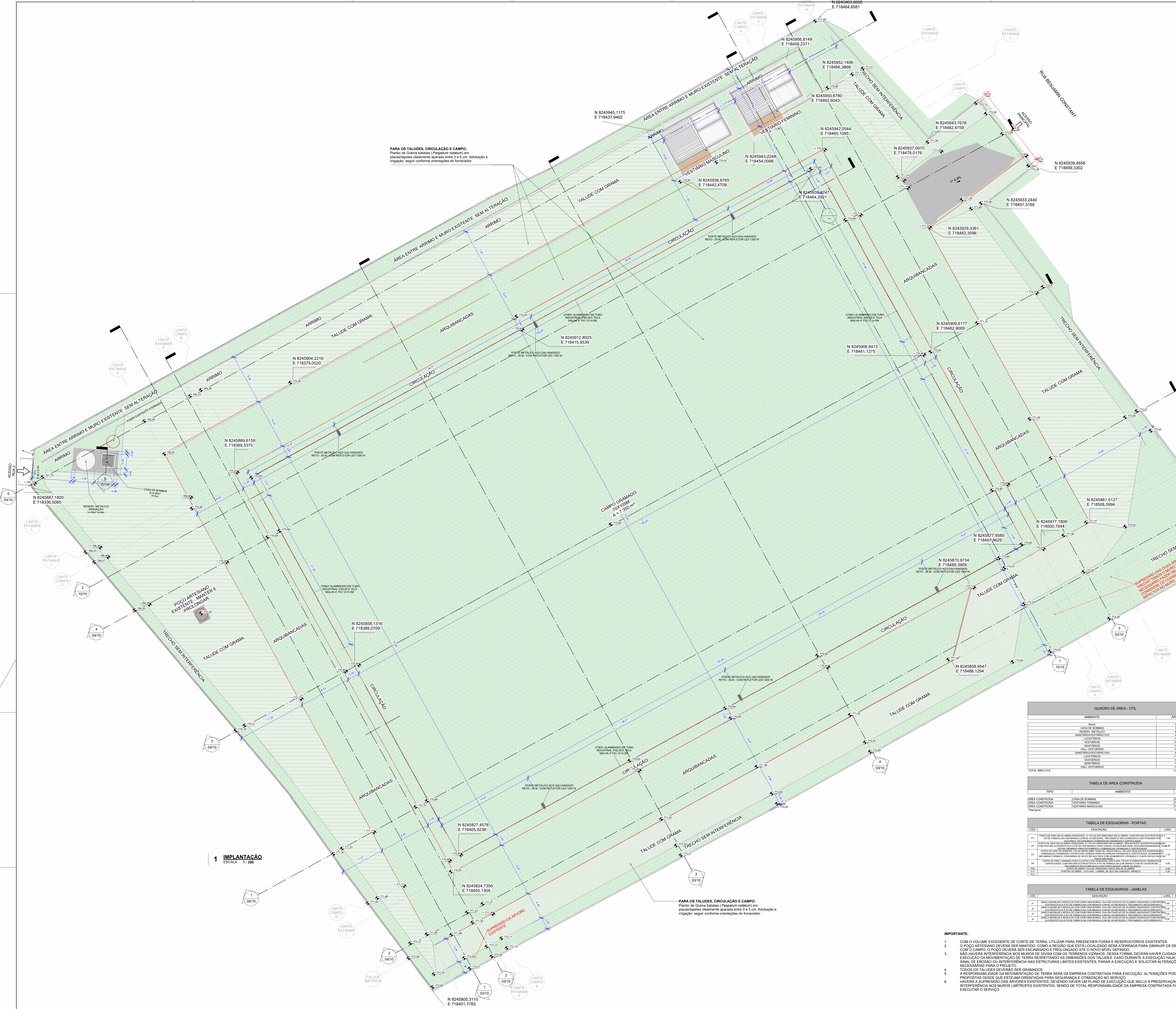


PLANTA DE SITUAÇÃO  
ESC. 1: 2000



DET. PINGADEIRA  
ESCAL. 1: 20

DET. CALHA  
ESCAL. 1: 20



PARA OS TALUDES, CIRCULAÇÃO E CAMPO:  
Planta de Grama batizada (Paspalum notatum) com  
placas/tepetes idealmente espaçada entre 3 e 5 cm. Adubação e  
irrigação seguir conforme orientações do fornecedor.

PARA OS TALUDES, CIRCULAÇÃO E CAMPO:  
Planta de Grama batizada (Paspalum notatum) com  
placas/tepetes idealmente espaçada entre 3 e 5 cm. Adubação e  
irrigação seguir conforme orientações do fornecedor.

**IMPORTANTE:**  
1. CONTER TODAS AS MEDIDAS NO LOCAL.  
2. AS INFORMAÇÕES REFEREM-SE A VALOR EXATOS DE PROJETOS.  
3. A EMPRESA DEVE APRESENTAR E NOTIFICAR A EQUIPE DE OBRAS/SERVIÇOS DA SENFRA, CASO HAJA  
SUBSTITUIÇÃO DE MATERIAIS POR OUTRA ESPECIFICAÇÃO NÃO SUJEITA EM PROJETO.  
4. TODOS OS QUANTITATIVOS DAS PRONCHAS SÃO ILUSTRATIVOS E DEVERÃO SER REVISADOS CONFORME O ORÇAMENTO  
(ESPECIFICAÇÃO E QUANTIDADES) E TAMBÉM CONFERIDOS NO LOCAL DA OBRA ANTES DA COMPRA.  
5. OBRAS PARA PAREDES MAIS  
ESPESAS MANTER A MESMA COM  
AS MESMAS MEDIDAS E AUMENTAR A  
LARGURA TOTAL.

| Nº | DESCRIÇÃO | UNIDADE | QUANTIDADE | DATA |
|----|-----------|---------|------------|------|
| 1  | ...       | ...     | ...        | ...  |
| 2  | ...       | ...     | ...        | ...  |
| 3  | ...       | ...     | ...        | ...  |
| 4  | ...       | ...     | ...        | ...  |
| 5  | ...       | ...     | ...        | ...  |

**APROVAÇÃO DE PROJETOS**

Os projetos referentes ao Processo SEI Nº 2026202000414, encontram-se dentro das normas e exigências da Secretaria de Estado de Infraestrutura - SENFRA, tendo sido elaborado por profissionais habilitados.

SPOD - SUPERINTENDÊNCIA DE PROJETOS E ORÇAMENTOS DE OBRAS  
GEP - GERÊNCIA DE PROJETOS



EDIFÍCIO THE PRIME TAMANDARÉ OFFICE  
Rua 5, N° 691 - 23° andar, Setor Oeste, Goiânia-GO - CEP 74.115-060

**PROJETO DE ARQUITETURA**

RUA BENJAMIN CONSTANT E RUA DOIS, VILA ANDUZEIRO, PIRENÓPOLIS, GOIÁS - CEP: 72980-000  
**ESTÁDIO ULLISSE JAYME**  
CAMPO DE ESPORTES/ATIVIDADES CULTURAIS

PROPRIETÁRIO: ESTADO DE GOIÁS - CNPJ: 01.901.589/0001-38

AUTOR DO PROJETO: MOIRA NUNES COSTA NEVES - CAU 1444913

ETAPA DE PROJETO: PROJETO EXECUTIVO  
CONTEÚDO: IMPLANTAÇÃO

| ÁREA DO TERRENO | 16.600,00m² | DESENHO                 | MOIRA NUNES       | DATA | 15/03/2025 | ESCALA | Como Indizada | FOLHA | 02/10 |
|-----------------|-------------|-------------------------|-------------------|------|------------|--------|---------------|-------|-------|
| ÁREA CONSTRUIDA | 193,19m²    | VOLUME CAIXA DE RECARGA | FORMATO IMPRESSÃO |      |            |        |               |       |       |
| ÁREA PERMITEVE  | 15.406,81m² | 0,93 m²                 | A0 (841x1189mm)   |      |            |        |               |       |       |

**IMPORTANTE:**  
1. OBRAS PARA PAREDES MAIS ESPESAS MANTER A MESMA COM AS MESMAS MEDIDAS E AUMENTAR A LARGURA TOTAL.  
2. AS INFORMAÇÕES REFEREM-SE A VALOR EXATOS DE PROJETOS.  
3. A EMPRESA DEVE APRESENTAR E NOTIFICAR A EQUIPE DE OBRAS/SERVIÇOS DA SENFRA, CASO HAJA SUBSTITUIÇÃO DE MATERIAIS POR OUTRA ESPECIFICAÇÃO NÃO SUJEITA EM PROJETO.  
4. TODOS OS QUANTITATIVOS DAS PRONCHAS SÃO ILUSTRATIVOS E DEVERÃO SER REVISADOS CONFORME O ORÇAMENTO (ESPECIFICAÇÃO E QUANTIDADES) E TAMBÉM CONFERIDOS NO LOCAL DA OBRA ANTES DA COMPRA.  
5. OBRAS PARA PAREDES MAIS ESPESAS MANTER A MESMA COM AS MESMAS MEDIDAS E AUMENTAR A LARGURA TOTAL.  
6. OBRAS PARA PAREDES MAIS ESPESAS MANTER A MESMA COM AS MESMAS MEDIDAS E AUMENTAR A LARGURA TOTAL.

| AMBIENTE                  | ÁREA ÚTIL |
|---------------------------|-----------|
| Rua                       | 3.00 m²   |
| CASA DE BOMBA             | 3,00 m²   |
| RESERVA METÁLICA          | 3,00 m²   |
| SANITÁRIO TÁLEO FURTO     | 11,67 m²  |
| VESTIÁRIOS                | 10,00 m²  |
| SANITÁRIOS                | 10,00 m²  |
| HALL VESTIÁRIOS           | 10,00 m²  |
| SANITÁRIO VESTIÁRIO FURTO | 2,00 m²   |
| VESTIÁRIOS                | 10,00 m²  |
| SANITÁRIOS                | 10,00 m²  |
| HALL VESTIÁRIOS           | 10,00 m²  |
| TOTAL ÁREA ÚTIL           | 103,38 m² |

| TIPO            | AMBIENTE            | ÁREA     |
|-----------------|---------------------|----------|
| ÁREA CONSTRUIDA | CASA DE BOMBA       | 3,00 m²  |
| ÁREA CONSTRUIDA | RESERVA METÁLICA    | 3,00 m²  |
| ÁREA CONSTRUIDA | VESTIÁRIO MASCULINO | 10,00 m² |
| ÁREA CONSTRUIDA | VESTIÁRIO FEMININO  | 10,00 m² |

| COD | DESCRIÇÃO | LARG | ALT | PROF | QTD |
|-----|-----------|------|-----|------|-----|
| P1  | ...       | ...  | ... | ...  | ... |
| P2  | ...       | ...  | ... | ...  | ... |
| P3  | ...       | ...  | ... | ...  | ... |
| P4  | ...       | ...  | ... | ...  | ... |
| P5  | ...       | ...  | ... | ...  | ... |
| P6  | ...       | ...  | ... | ...  | ... |
| P7  | ...       | ...  | ... | ...  | ... |
| P8  | ...       | ...  | ... | ...  | ... |
| P9  | ...       | ...  | ... | ...  | ... |
| P10 | ...       | ...  | ... | ...  | ... |

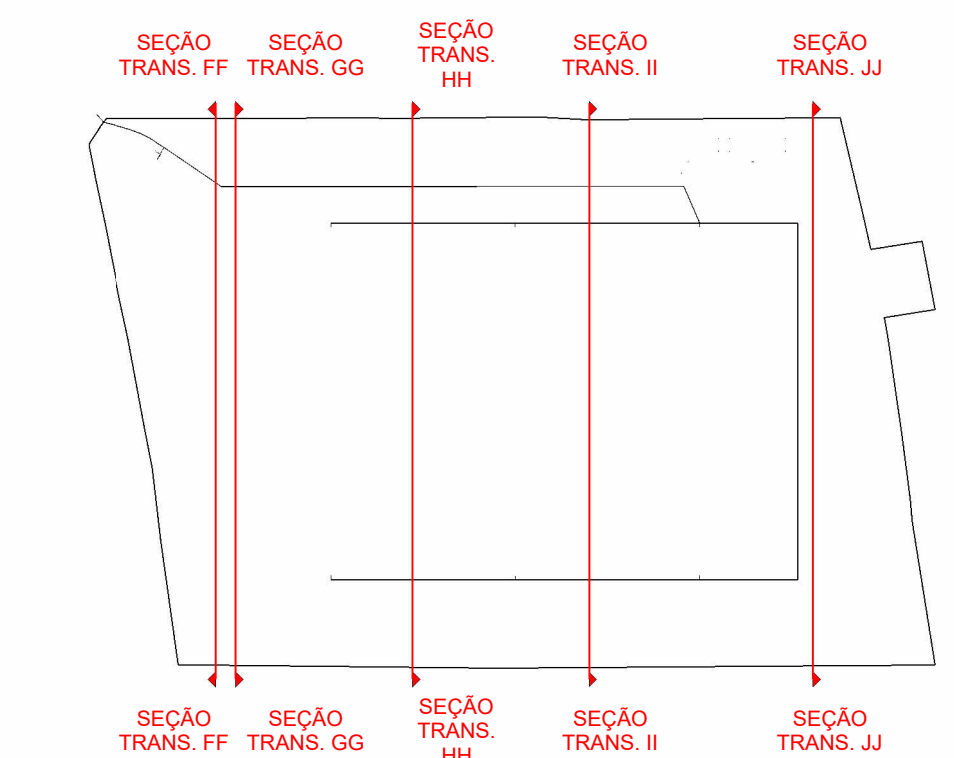
| COD | DESCRIÇÃO | LARG | ALT | PROF | QTD |
|-----|-----------|------|-----|------|-----|
| J1  | ...       | ...  | ... | ...  | ... |
| J2  | ...       | ...  | ... | ...  | ... |
| J3  | ...       | ...  | ... | ...  | ... |
| J4  | ...       | ...  | ... | ...  | ... |
| J5  | ...       | ...  | ... | ...  | ... |

- IMPORTANTE:**
1. COM O VOLUME EXCEDENTE DE CORTE DE TERRA, UTILIZAR PARA PREENCHER FOSSA E RESERVATÓRIOS EXISTENTES.
  2. O POÇO ARTESIANO DEVERÁ SER MANTIDO, COMO A REGRADA QUE A LOCALIZAÇÃO SERÁ ATERROADA PARA DIMINUIR OS DESNÍVEIS COM O CAMPO. O POÇO DEVERÁ SER ENCAMIÇADO E PROLONGADO ATÉ O NOVO NÍVEL DEFINIDO.
  3. NÃO HAVERÁ INTERFERÊNCIA NOS MUROS DE DIVISÃO COM OS TERREÇOS VESTIÁRIOS DESEJA FORMA, DEVERÁ HAVER CUIDADO NA EXECUÇÃO DA MOVIMENTAÇÃO DE TERRA RESPEITANDO AS DIMENSÕES DOS TALUDES. CASO DURANTE A EXECUÇÃO HAJA QUALQUER SINAL DE ENQUILHO OU INTERFERÊNCIA NAS ESTRUTURAS LÍMITES EXISTENTES, PARAR A EXECUÇÃO E SOLICITAR ALTERAÇÕES NECESSÁRIAS PARA O PROJETO.
  4. TODOS OS TALUDES DEVERÃO SER GRAMADOS.
  5. A RESPONSABILIDADE DA MOVIMENTAÇÃO DE TERRA SERÁ DA EMPRESA CONTRATADA PARA EXECUÇÃO. ALTERAÇÕES PODERÃO SER PROPOSTAS DESDE QUE ESTEJAM ORIENTADAS PARA SEGURANÇA E OTIMIZAÇÃO DO SERVIÇO.
  6. HAVERÁ A SUPRESSÃO DOS ÁRVORES EXISTENTES, SENDO DEVIDO HAVER UM PLANO DE EXECUÇÃO QUE INCLUI A PRESERVAÇÃO E NÃO INTERFERÊNCIA NOS MUROS LÍMITES EXISTENTES, SENDO DE TOTAL RESPONSABILIDADE DA EMPRESA CONTRATADA PARA EXECUTAR O SERVIÇO.

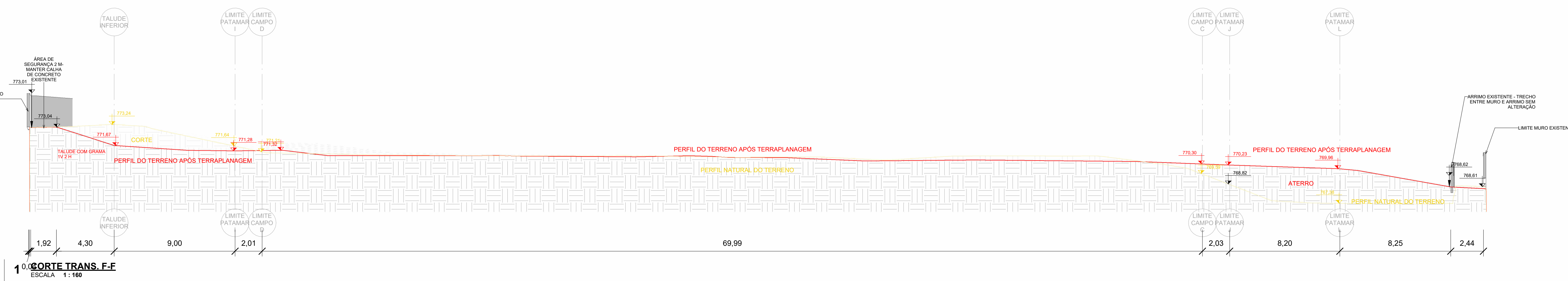
| TABELA DE CORTE E ATERRO |                        |                       |
|--------------------------|------------------------|-----------------------|
| CORTE                    | ATERRO                 | TOTAL                 |
| 5345,61 m <sup>2</sup>   | 5251,66 m <sup>2</sup> | -93,95 m <sup>2</sup> |

**IMPORTANTE:**

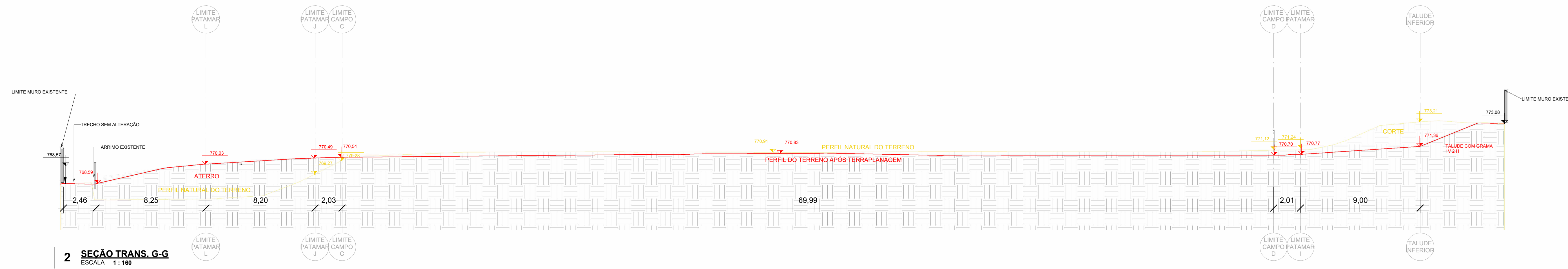
1. COM O VOLUME EXCEDENTE DE CORTE DE TERRA, UTILIZAR PARA PREENCHER FOSSE E RESERVATÓRIOS EXISTENTES.
2. O POÇO ARTESIANO DEVERÁ SER MANTIDO, COMO A REGIÃO QUE ESTÁ LOCALIZADO SERÁ ATERRADA PARA DIMINUIR OS DESNÍVEIS COM O CAMPO. O POÇO DEVERÁ SER ENCAMISADO E PROLONGADO ATÉ O NOVO NÍVEL DEFINIDO.
3. NÃO HAVERÁ INTERFERÊNCIA NOS MURDOS DE DIVISA COM OS TERREÇOS VIZINHOS, DESSA FORMA, DEVERÁ HAVER CUIDADO NA EXECUÇÃO DA MOVIMENTAÇÃO DE TERRA RESPEITANDO AS DIMENSÕES DOS TALUDES. CASO DURANTE A EXECUÇÃO HAJA QUALQUER SINAL DE ERRORES OU INTERFERÊNCIA NAS ESTRUTURAS LÍMITES EXISTENTES, PARA A EXECUÇÃO E SOLICITAR ALTERAÇÕES NECESSÁRIAS PARA O PROJETO.
4. TODOS OS TALUDES DEVERÃO SER GRAMADOS.
5. A RESPONSABILIDADE DA MOVIMENTAÇÃO DE TERRA SERÁ DA EMPRESA CONTRATADA PARA EXECUÇÃO. ALTERAÇÕES PODERÃO SER PROPOSTAS DESDE QUE ESTEJAM ORIENTADAS PARA SEGURANÇA E OTIMIZAÇÃO DO SERVIÇO.
6. HAVERÁ A SUPRESSÃO DAS ÁRVORES EXISTENTES, DEVENDO HAVER UM PLANO DE EXECUÇÃO QUE INCLUI A PRESERVAÇÃO E NÃO INTERFERÊNCIA NOS MURDOS LÍMITROFES EXISTENTES, SENDO DE TOTAL RESPONSABILIDADE DA EMPRESA CONTRATADA PARA EXECUTAR O SERVIÇO.



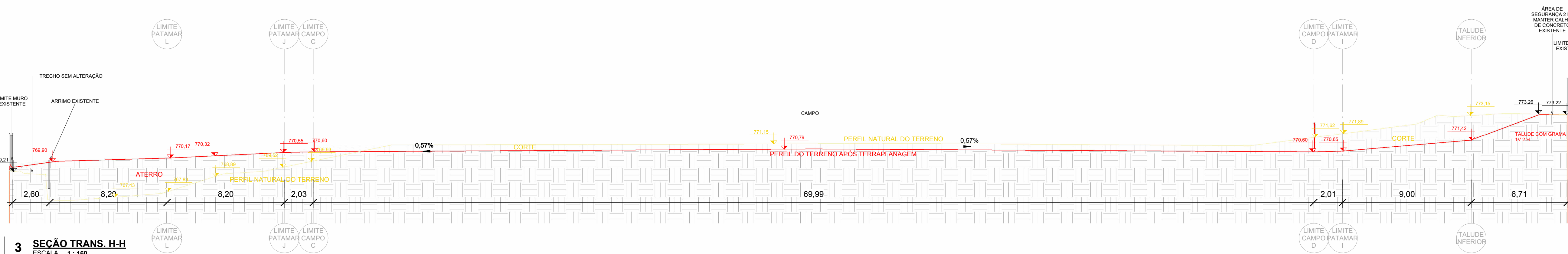
**6 MAPA CHAVE - CORTES TRANS.**  
ESCALA 1:1500



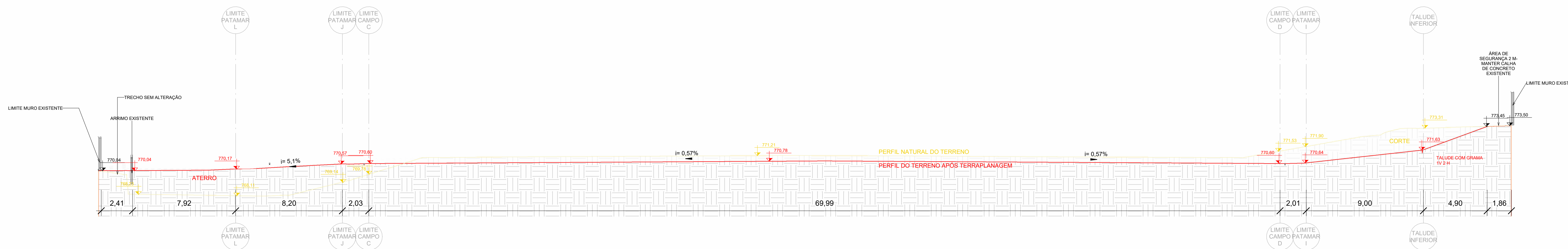
**1 0 CORTE TRANS. F-F**  
ESCALA 1:160



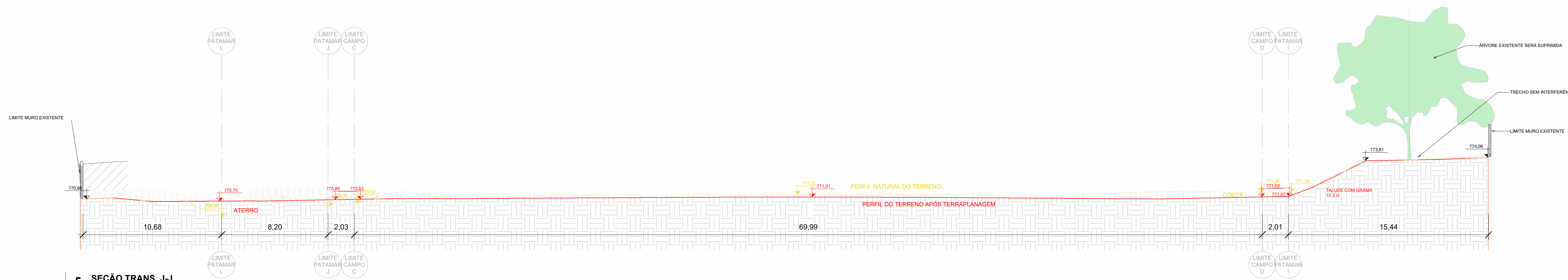
**2 SEÇÃO TRANS. G-G**  
ESCALA 1:160



**3 SEÇÃO TRANS. H-H**  
ESCALA 1:160



**4 SEÇÃO TRANS. I-I**  
ESCALA 1:160



**5 SEÇÃO TRANS. J-J**  
ESCALA 1:160

| LEGENDA CORTE/ATERRO |           |
|----------------------|-----------|
| LEG.                 | DESCRIÇÃO |
|                      | CORTE     |
|                      | ATERRO    |

| Nº | DESCRIÇÃO REVISÃO | RESPONSÁVEL | DATA |
|----|-------------------|-------------|------|
|    |                   |             |      |
|    |                   |             |      |
|    |                   |             |      |

**APROVAÇÃO DE PROJETOS**

Os projetos referentes ao Processo SEI Nº 2026202000414, encontram-se dentro das normas e exigências da Secretaria de Estado de Infraestrutura - SEINFRA, tendo sido elaborado por profissionais habilitados.

SPOD - SUPERINTENDÊNCIA DE PROJETOS E ORÇAMENTOS DE OBRAS      GEP - GERÊNCIA DE PROJETOS

**SEINFRA**  
Secretaria de Estado de Infraestrutura

**GOIÁS**  
O ESTADO QUE DÁ CERTO

EDIFÍCIO THE PRIME TAMANDARÉ OFFICE  
Rua 5, N.º 691 – 23º andar, Setor Oeste, Goiânia-GO – CEP 74.115-060

**PROJETO DE ARQUITETURA**

RUA BENJAMIN CONSTANT E RUA DOIS, VILA ANDUZEIRO, PIRENÓPOLIS, GOIÁS - CEP: 72980-000      **ESTÁDIO ULISSES JAYME**  
CAMPO DE ESPORTES/ATIVIDADES CULTURAIS

**PROPRIETÁRIO**      ESTADO DE GOIÁS - CNPJ: 01.409.985/0001-38

**AUTOR DO PROJETO**      MOIRA NUNES COSTA NEVES - CAU 1444913

**ETAPA DE PROJETO**      CONTEÚDO  
PROJETO EXECUTIVO      CORTES TRANSVERSAIS

| ÁREA DO TERRENO         | DESENHADO               | DATA                | ESCALA          | FOLHA |
|-------------------------|-------------------------|---------------------|-----------------|-------|
| 16.000,00m <sup>2</sup> | MOIRA NUNES             | 02/18/2025          | Como Indicado   | 03/10 |
| ÁREA CONSTRUIDA         | VOLUME CAIXA DE REGUA   | FORMA IMPRESSÃO     |                 |       |
| ÁREA PERMEÁVEL          | 16.548,81m <sup>2</sup> | 0,90 m <sup>2</sup> | A0 (841x1189mm) |       |

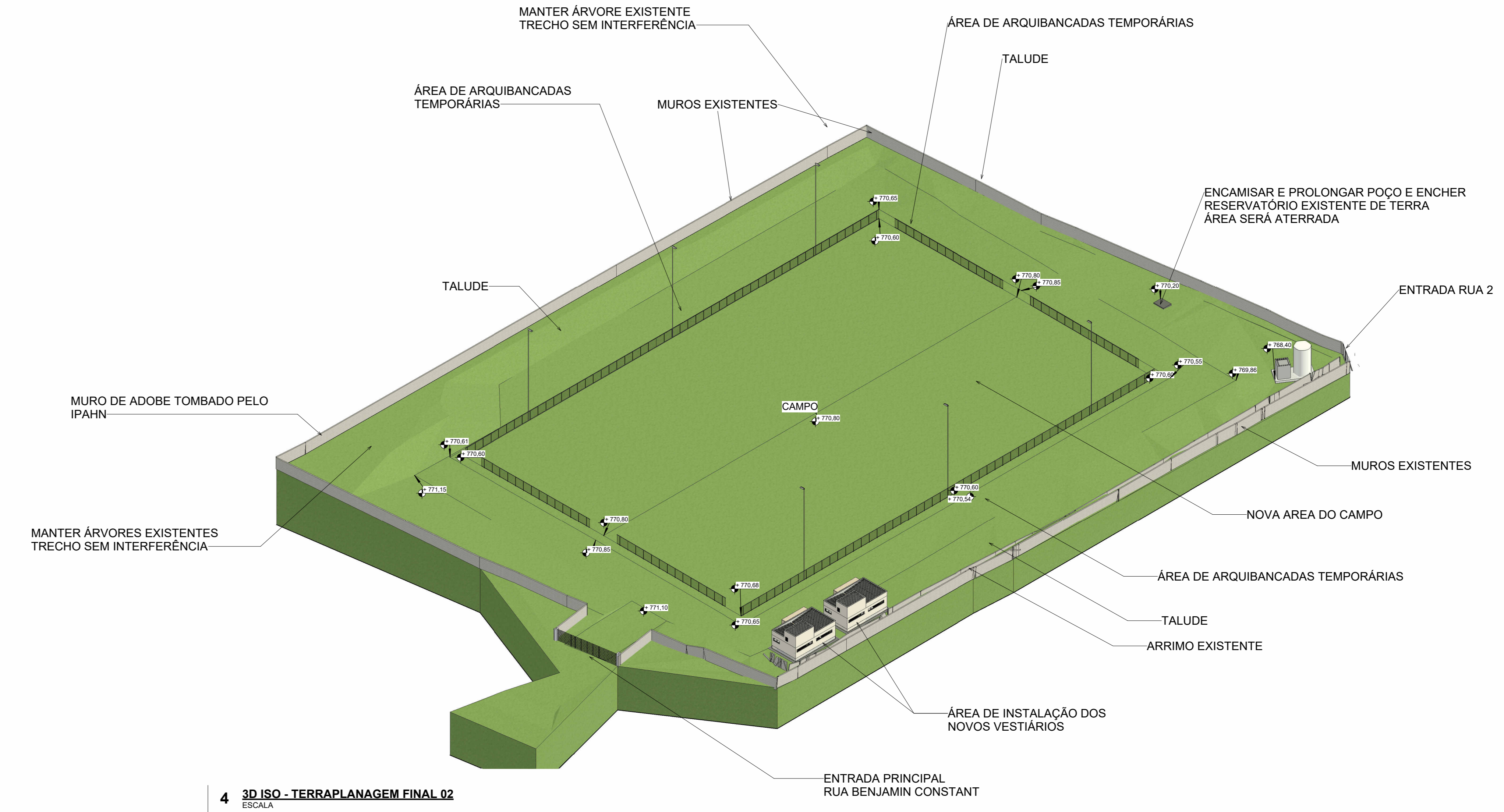
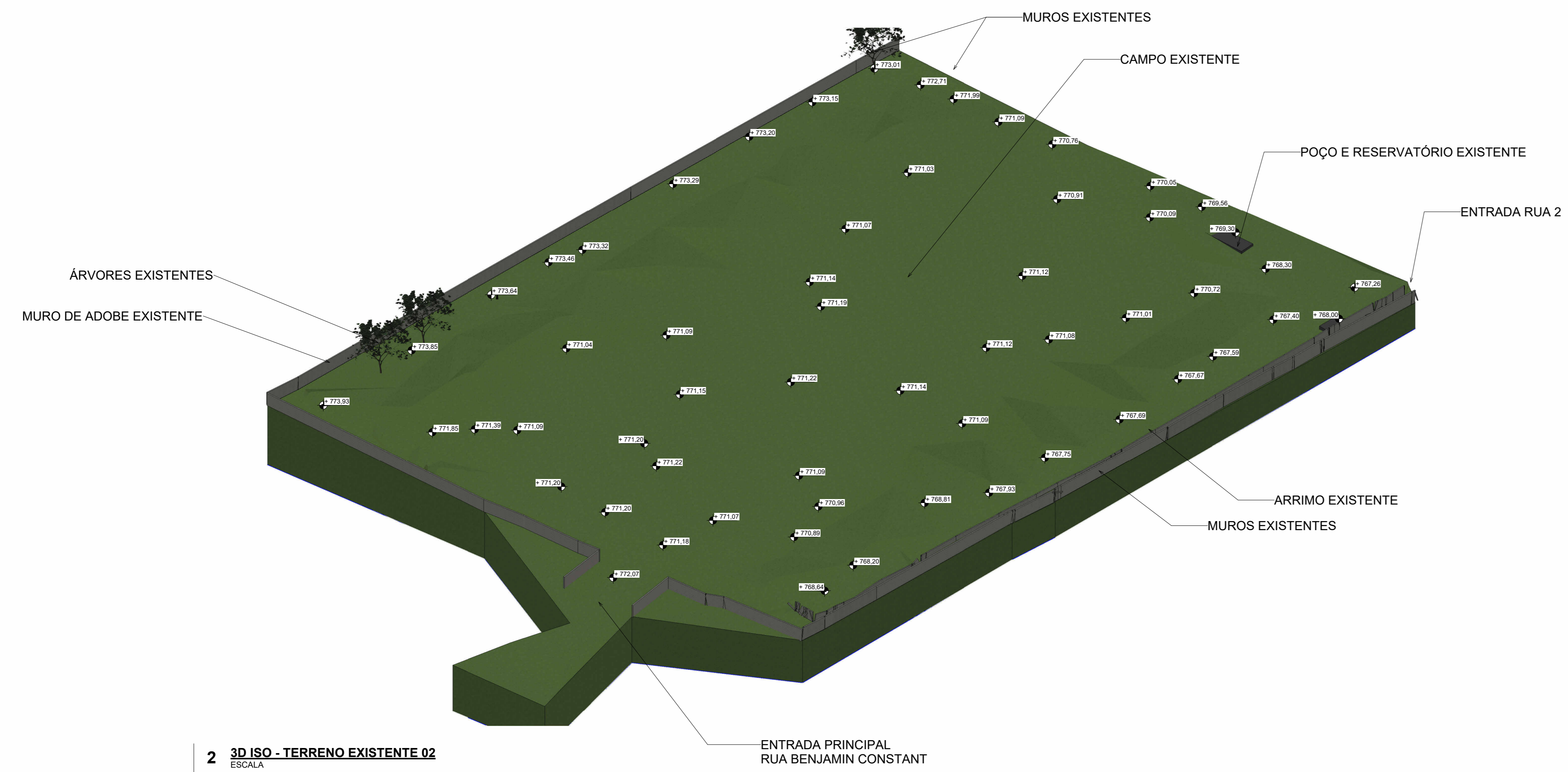
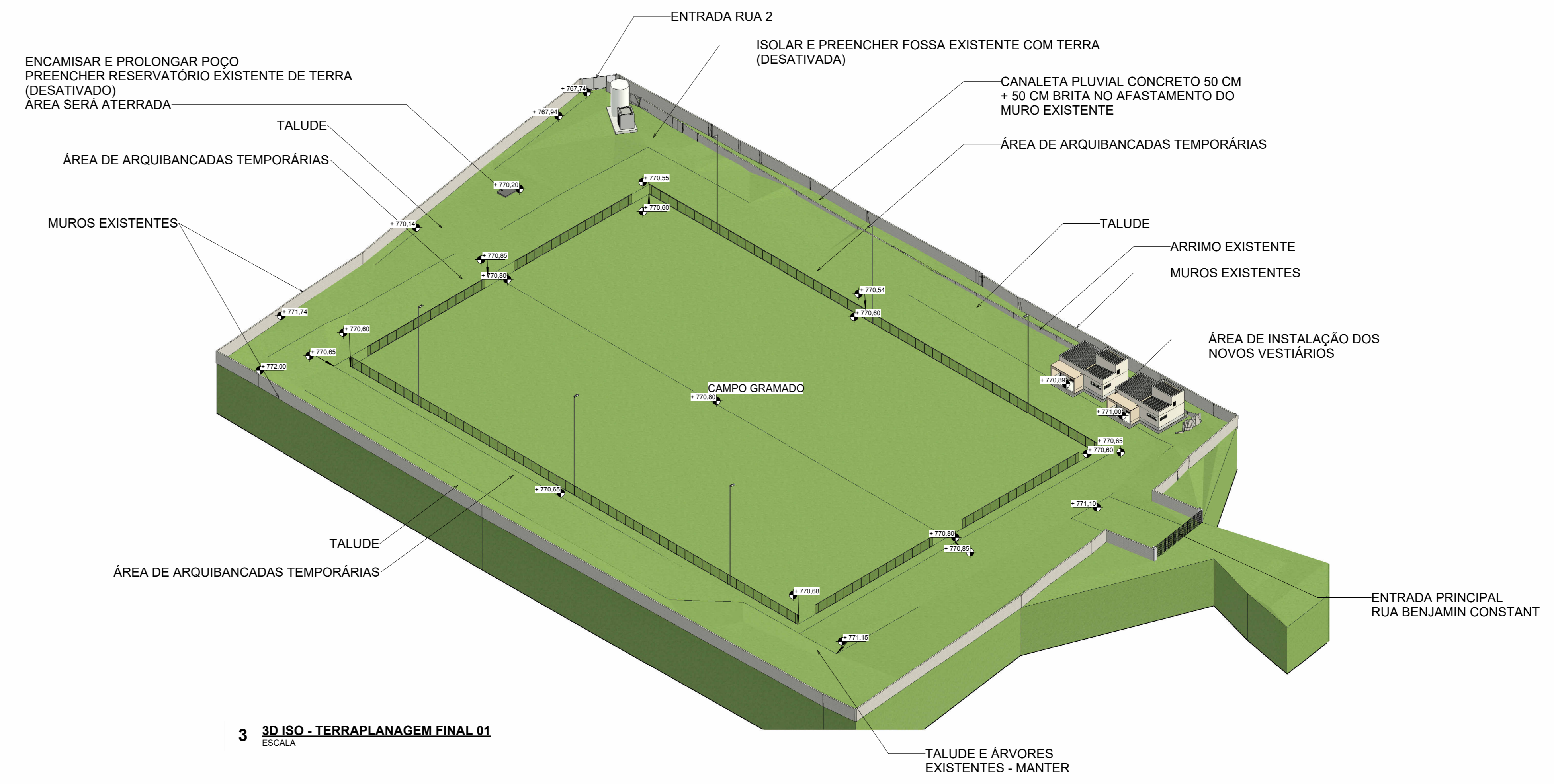
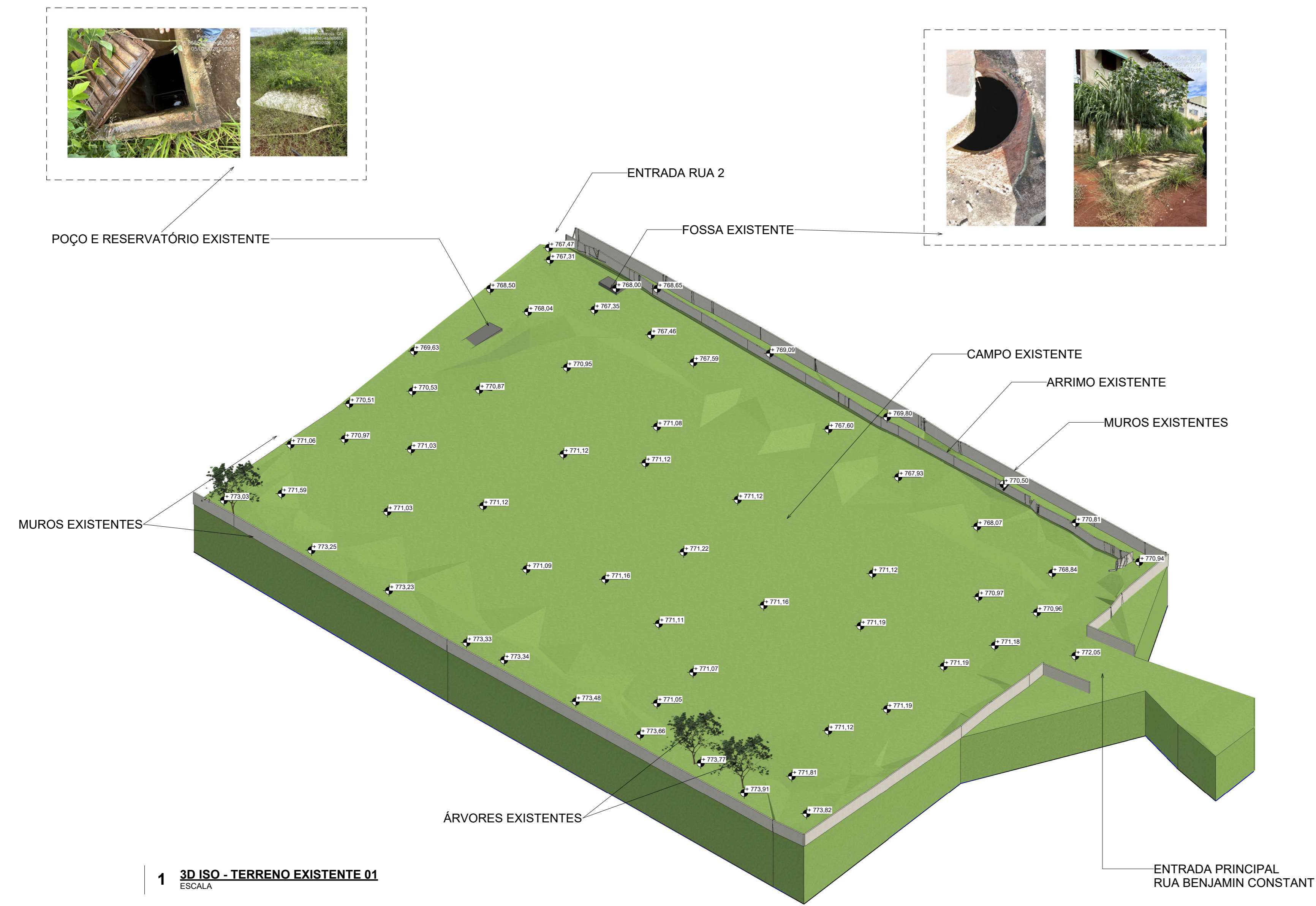
**IMPORTANTE:**  
- Todas as alterações deverão ser justificadas e assinadas pelo responsável pelo projeto na SEINFRA.  
- Antes de qualquer alteração, verificar a compatibilidade com os demais projetos correlacionados.  
- Conforme Lei 8.157/00, o seu conteúdo não poderá ser copiado ou utilizado por terceiros sem autorização.



| TABELA DE CORTE E ATERRO |            |            |
|--------------------------|------------|------------|
| CORTE                    | ATERRO     | TOTAL      |
| 5345,61 m³               | 5251,66 m³ | -193,95 m³ |
| Total por                |            |            |

**IMPORTANTE:**

- COM O VOLUME EXCEDENTE DE CORTE DE TERRA, UTILIZAR PARA PREENCHER FOSSA E RESERVATÓRIOS EXISTENTES.
- O POÇO ARTESIANO DEVERÁ SER MANTIDO, COMO A REGIÃO QUE ESTÁ LOCALIZADO SERÁ ATERRADA PARA DIMINUIR OS DESNÍVEIS COM O CAMPO. O POÇO DEVERÁ SER ENCAMISADO E PROLONGADO ATÉ O NÍVEL DEFINIDO.
- NÃO HAVERÁ INTERFERÊNCIA NOS MÓDULOS DE DIVERSAS FORMAS COM OS TERREÇOS VIZINHOS. DESSA FORMA, DEVERÁ HAVER CUIDADO NA EXECUÇÃO DA MOVIMENTAÇÃO DE TERRA RESERVANDO AS PRESSÕES DOS TALUDES. CASO DURANTE A INDICAÇÃO HAJA QUALQUER SINAL DE ERRO OU INTERFERÊNCIA NAS ESTRUTURAS LÍMITES EXISTENTES, PARAR A EXECUÇÃO E SOLICITAR ALTERAÇÕES NECESSÁRIAS PARA O PROJETO.
- TODOS OS TALUDES DEVERÃO SER GRAMADOS.
- A RESPONSABILIDADE DA MOVIMENTAÇÃO DE TERRA SERÁ DA EMPRESA CONTRATADA PARA EXECUÇÃO. ALTERAÇÕES PODERÃO SER PROPOSTAS SEDE QUE ESTIJAM ORIENTADAS PARA SEGURANÇA E OTIMIZAÇÃO DO SERVIÇO.
- HAVERÁ A SUPRESSÃO DAS ÁRVORES EXISTENTES, DEVENDO HAVER UM PLANO DE EXECUÇÃO QUE INCLUI A PRESERVAÇÃO E NÃO INTERFERÊNCIA NOS MÓDULOS EXISTENTES, SENDO DE TOTAL RESPONSABILIDADE DA EMPRESA CONTRATADA PARA EXECUTAR O SERVIÇO.



**IMPORTANTE:**

- CONFERRIR TODAS AS MEDIDAS NO LOCAL.
- SE HOUVER DIVERGÊNCIAS EM ALGUM DOS DADOS DO PROJETO.
- A EMPRESA DEVE APRESENTAR E NOTIFICAR A EQUIPE DE OBRAS FISCALIZAÇÃO DA SENFRA, CASO HAJA SUBSTITUIÇÃO DE MATERIAIS POR OUTRA ESPECIFICAÇÃO NÃO SUSCITA EM PROJETO.
- TODOS OS QUANTITATIVOS DAS PRONCHAS SÃO ILUSTRATIVOS E DEVERÃO SER SEGUIDOS CONFORME O ORÇAMENTO (ESPECIFICAÇÃO E QUANTIDADES) E TAMBÉM CONCORDADO NO LOCAL DA OBRA ANTES DA COBRANÇA.

| SEQ | BENEFICIÁRIOS     | RESPONSÁVEL | DATA     |
|-----|-------------------|-------------|----------|
| 001 | ENTRADA PRINCIPAL | MORA NUNES  | 18/03/20 |
|     |                   |             |          |
|     |                   |             |          |

**APROVAÇÃO DE PROJETOS**  
Do projeto referente ao Processo SEI Nº 2020000000014, encaminhado dentro das normas e exigências da Secretaria de Estado de Infraestrutura - SENFRA, tendo sido elaborado por profissionais habilitados.

SPOO - SUPERINTENDÊNCIA DE PROJETOS E ORÇAMENTOS DE OBRAS      GEP - GERÊNCIA DE PROJETOS

**SEINFRA**  
Secretaria de Estado da Infraestrutura

**GOIÁS**  
GOVERNO DE  
Secretaria de Estado da Infraestrutura  
O ESTADO QUE DÁ CERTO

EDIFÍCIO THE PRIME TAMANDARÉ OFFICE  
Rua 5, Nº 601 - 2º andar, Setor Oeste, Goiânia-GO - CEP 74.115-000

**PROJETO DE ARQUITETURA**  
RUA BENJAMIN CONSTANT E RUA DOIS, VILA ANDUZEIRO, PIRENÓPOLIS, GOIÁS - CEP: 72980-000      ESTÁDIO ULISSE JAYME  
CAMPO DE ESPORTES/ATIVIDADES CULTURAIS

**PROPRIETÁRIO**      ESTADO DE GOIÁS - CNPJ: 01.408.980/0001-38

**AUTOR DO PROJETO**      MORA NUNES COSTA NEVES - CAU A1444913

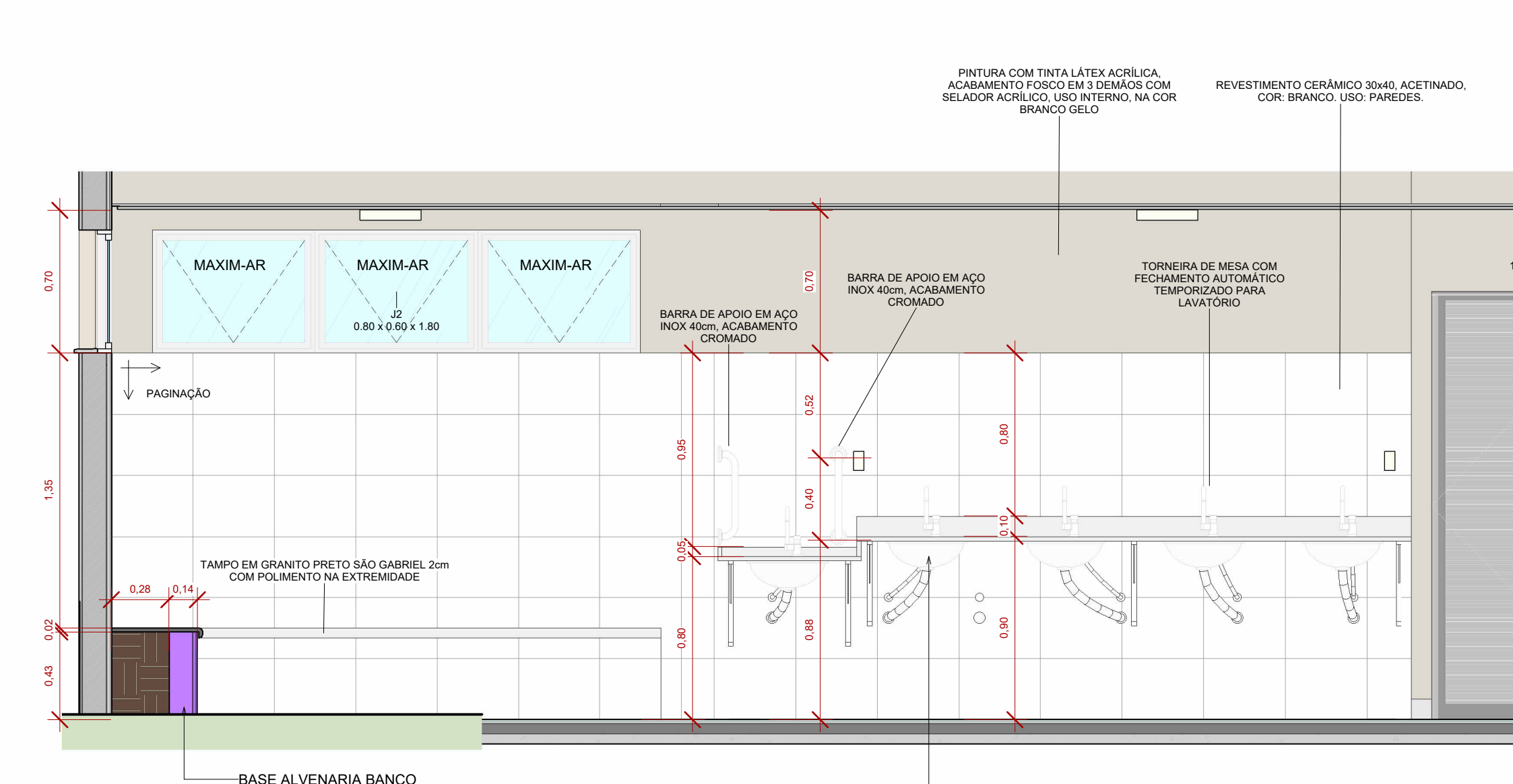
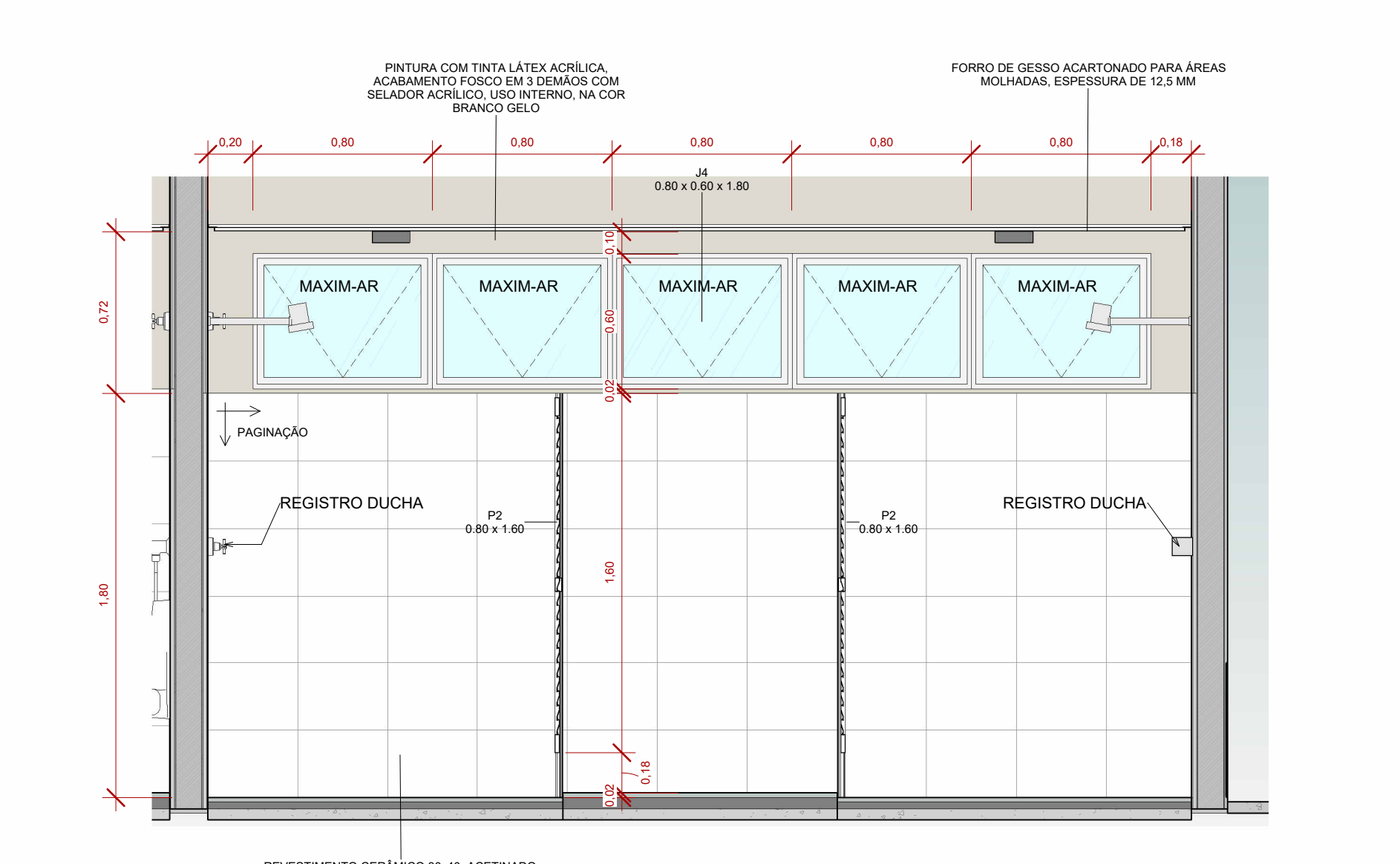
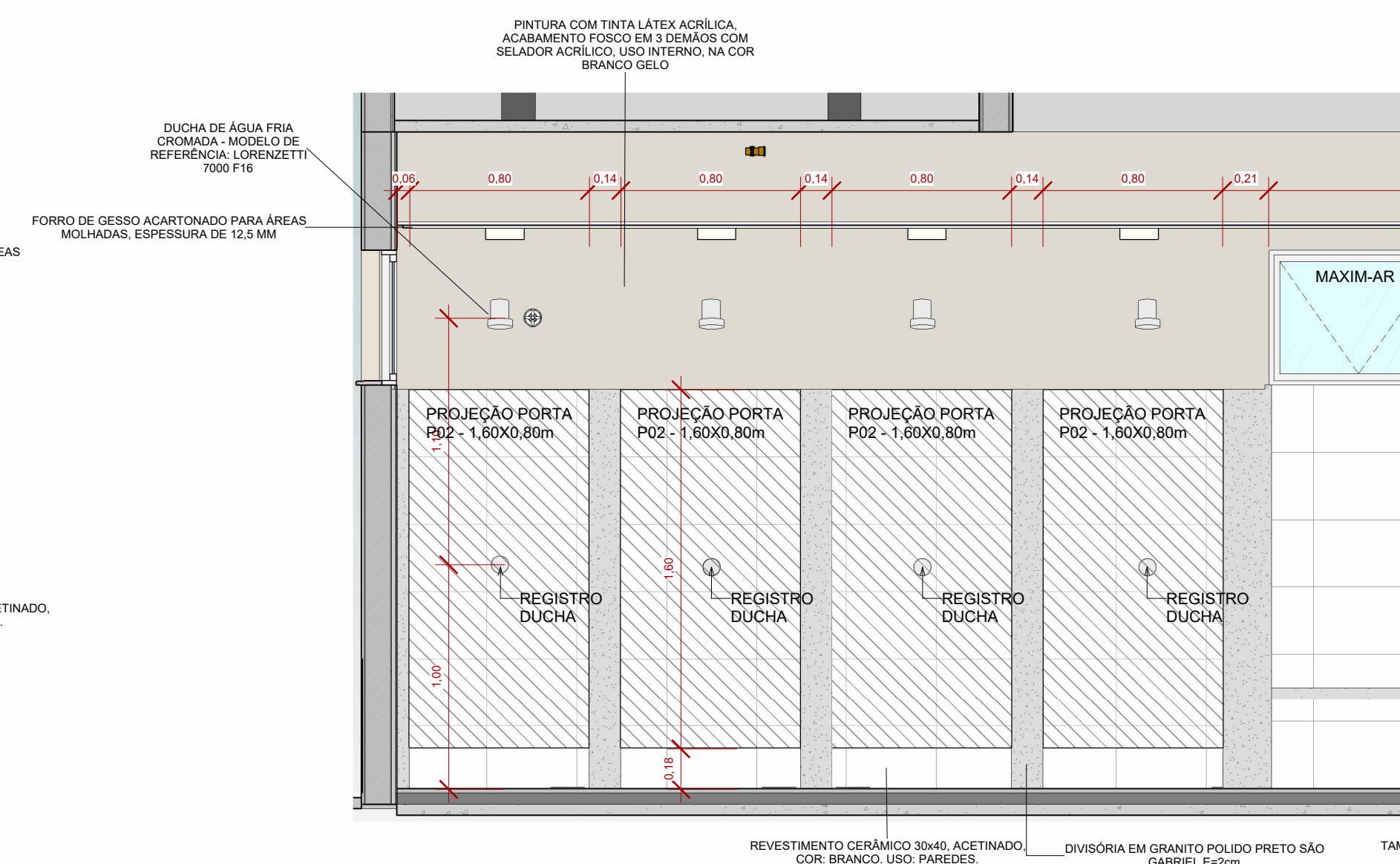
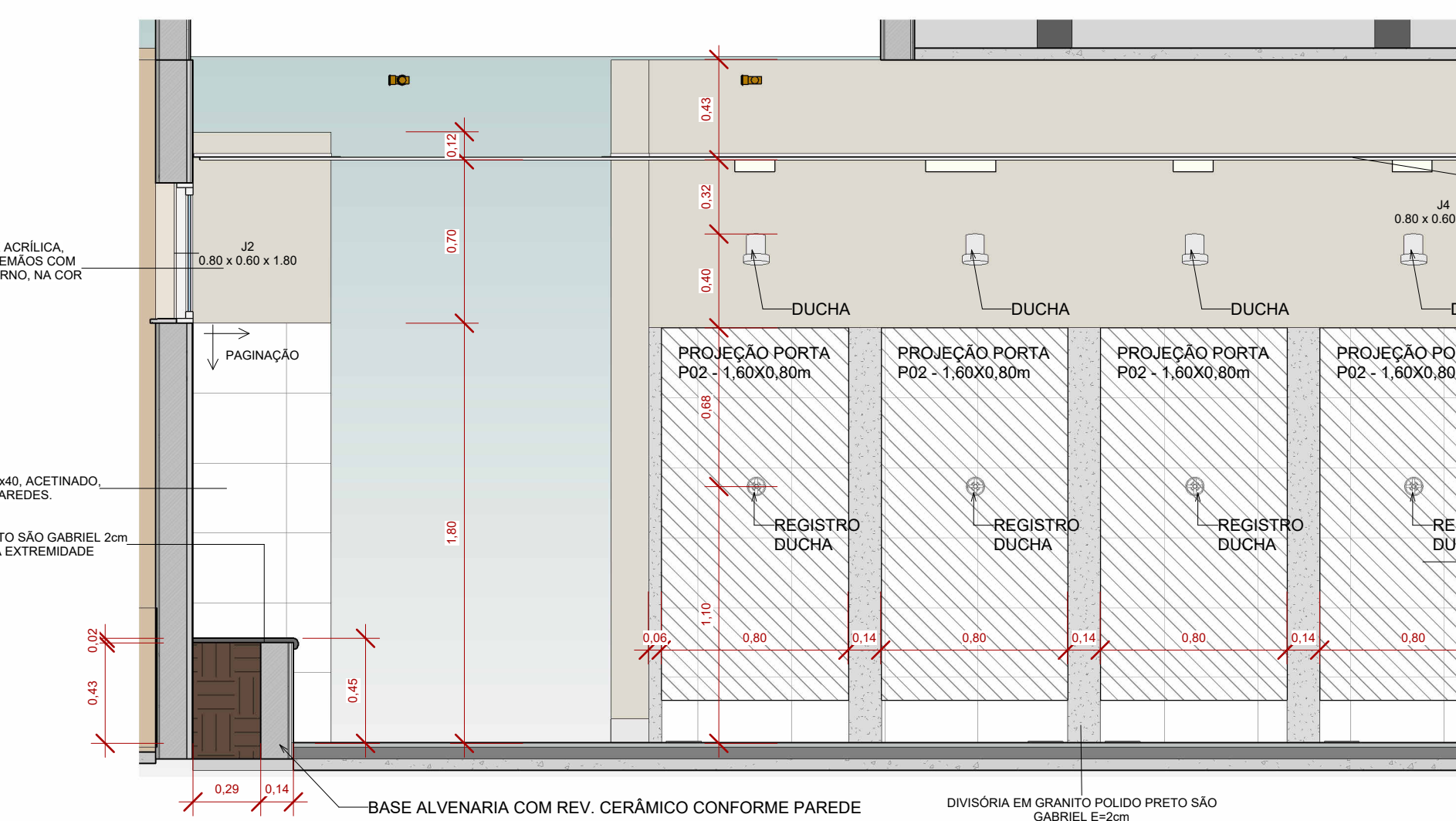
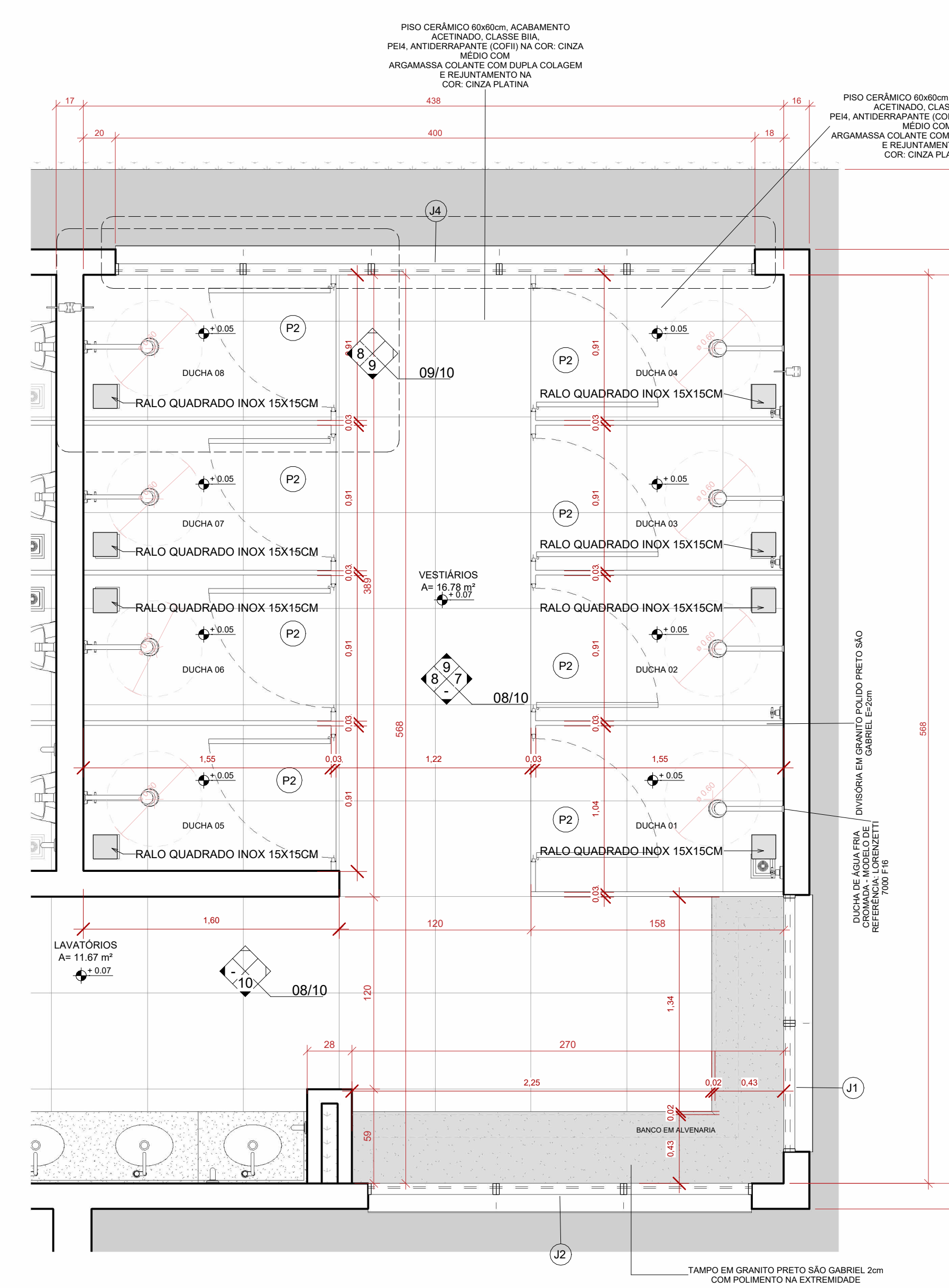
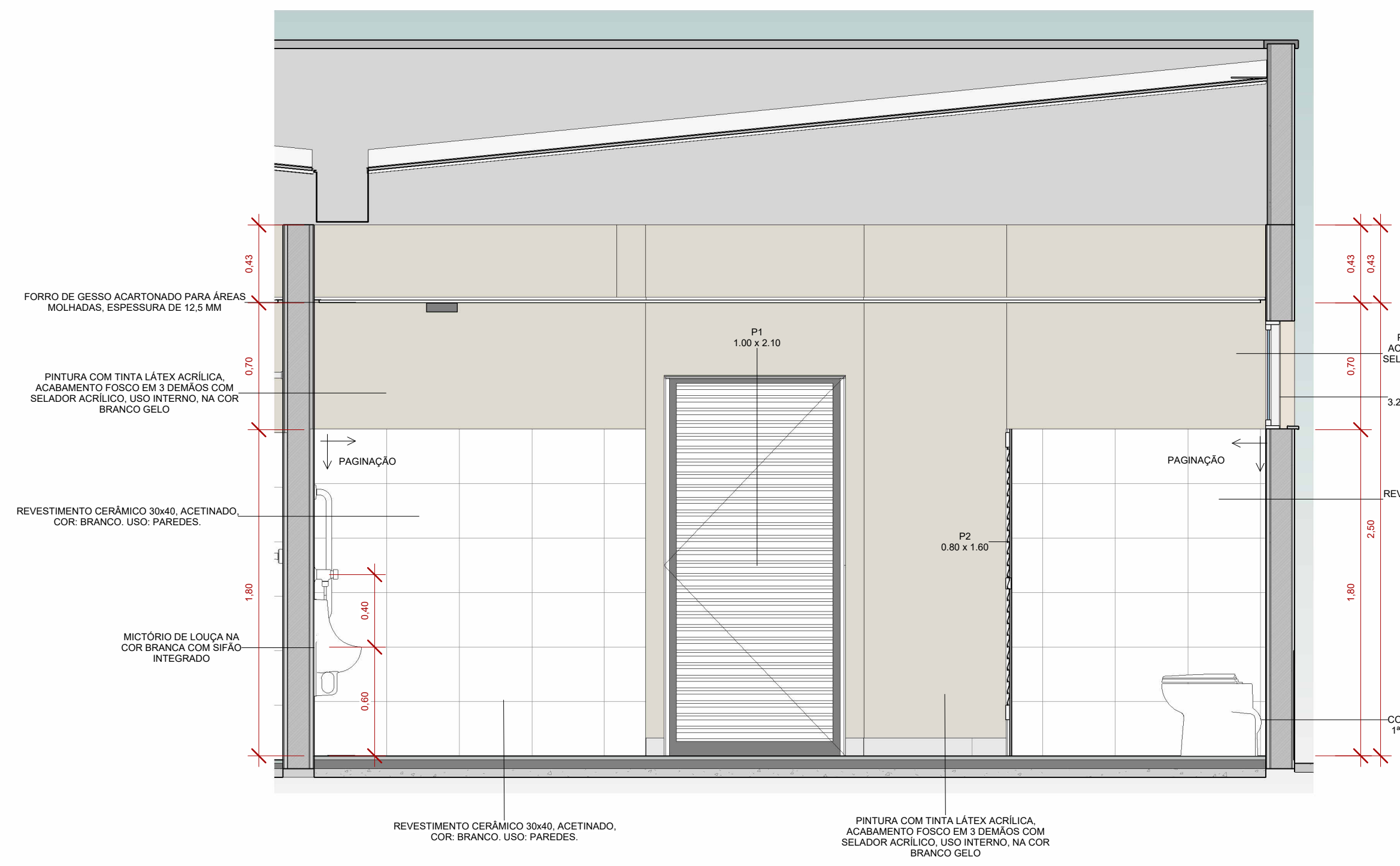
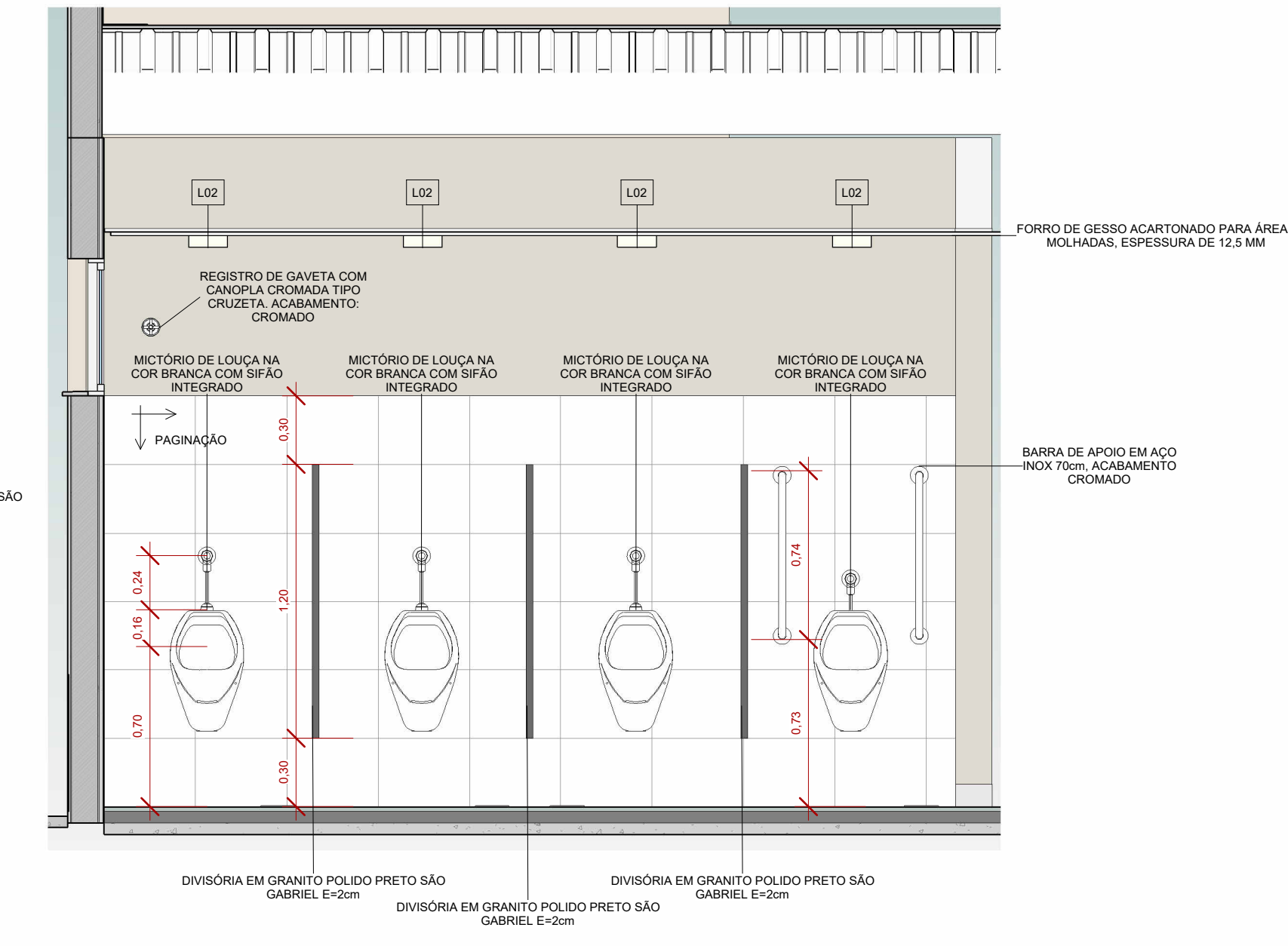
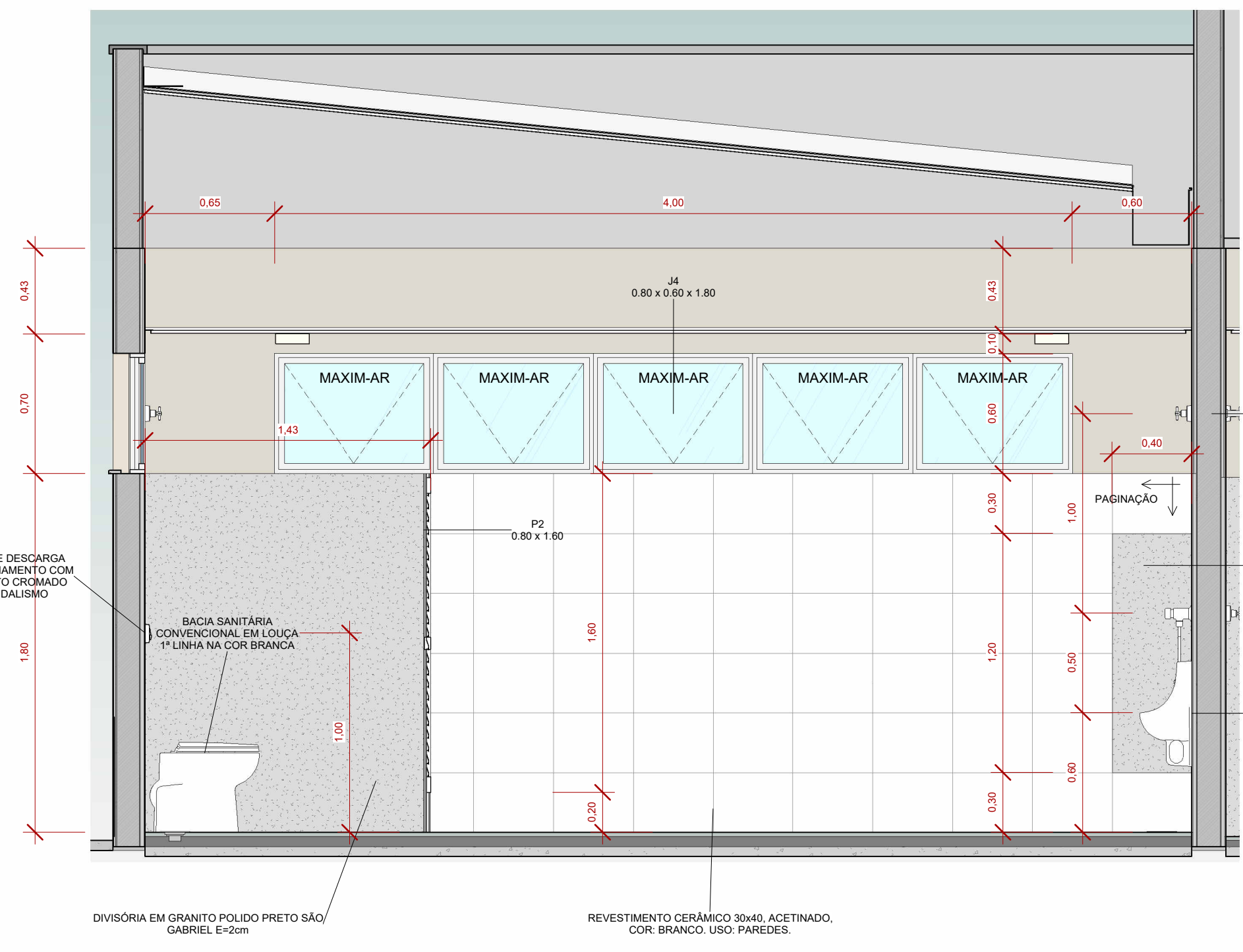
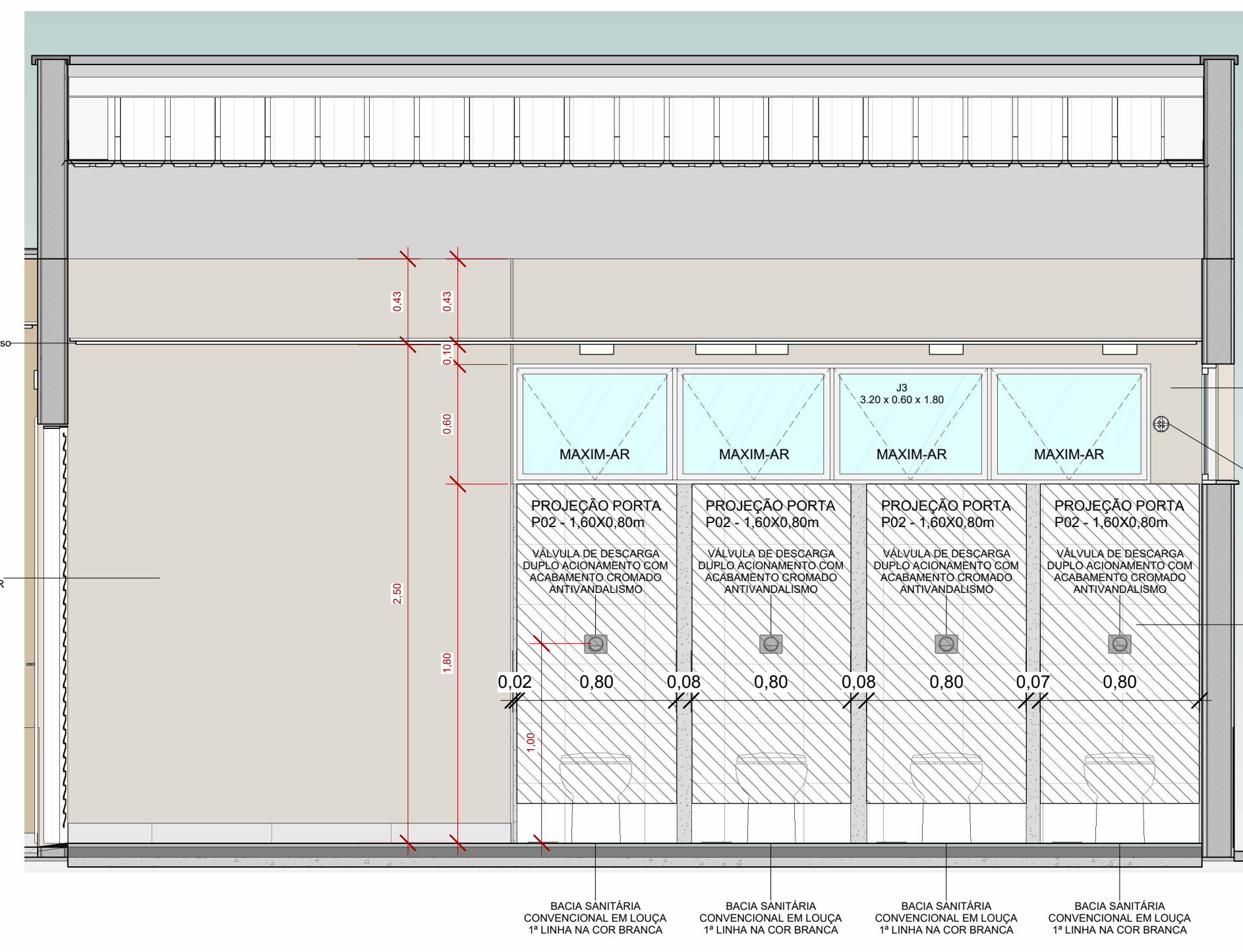
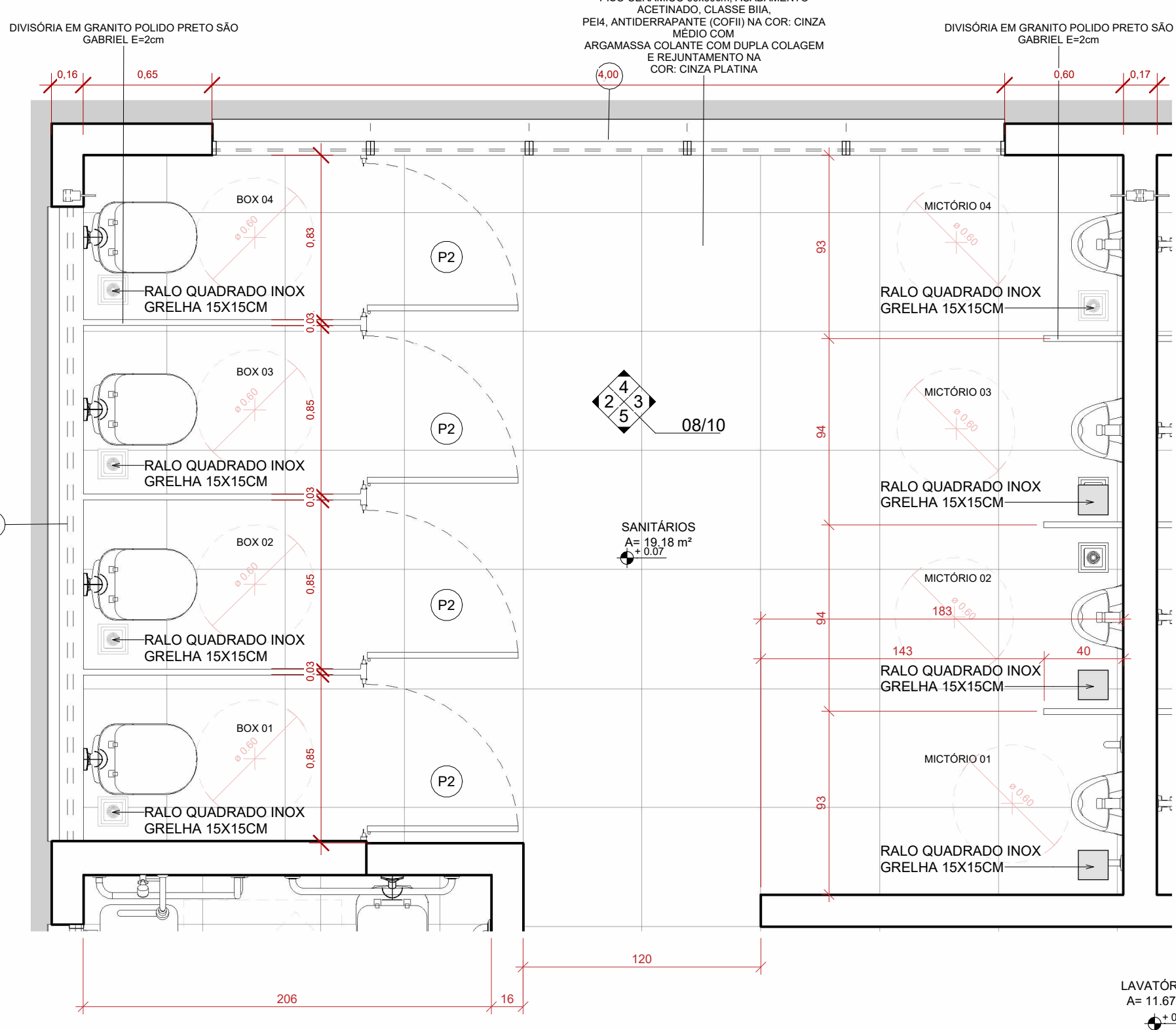
| ETAPA DO PROJETO  | CONTÉUDO  |
|-------------------|-----------|
| PROJETO EXECUTIVO | VISTAS 3D |

| ÁREA DO TERRENO | TERRENO                   | DATA               | ESCALA | FOLHA |
|-----------------|---------------------------|--------------------|--------|-------|
| 16.343,87 m²    | MORA NUNES                | 18/03/20           | 1:50   | 05/10 |
| ÁREA CONSTRUIDA | VOLUME CAIXA DE REGULAÇÃO | FORMA DE IMPRESSÃO |        |       |
| 16.343,87 m²    | 20,00 m³                  | A0 (841x1189mm)    |        |       |

**IMPORTANTE:**  
Este documento é válido apenas para fins de execução.  
Cada alteração deve ser acompanhada de uma planilha de alterações.  
Cada alteração deve ser acompanhada de uma planilha de alterações.  
Cada alteração deve ser acompanhada de uma planilha de alterações.







**IMPORTANTE:**

1. CONFIRMAR TODAS AS MEDIDAS NO LOCAL.
2. AS INFORMAÇÕES REFERENTES AO VALOR EXATOS DE PROJETOS.
3. A EMPRESA DEVE APRESENTAR E NOTIFICAR A EQUIPE DE GERENCIAMENTO DA SEINFRA, CASO HAJA SUBSTITUIÇÃO DE MATERIAIS POR OUTRA ESPECIFICAÇÃO NÃO SUGERIDA EM PROJETO.
4. TODOS OS QUANTITATIVOS DAS PRANÇAS SÃO QUANTITATIVOS E DEVEM SER SEGUIDOS CONFORME O ORÇAMENTO (ESPECIFICAÇÃO E QUANTIDADES) E TAMBÉM CONFIRMADOS NO LOCAL DA OBRA ANTES DA COMPRA.

| Nº | DESCRIÇÃO RESUMO | RESPONSÁVEL | DATA |
|----|------------------|-------------|------|
| 01 |                  |             |      |

**APROVAÇÃO DE PROJETOS**

Os projetos referentes ao Processo SEI Nº 2026202000414, encontram-se dentro das normas e exigências da Secretaria de Estado de Infraestrutura - SEINFRA, tendo sido elaborado por profissionais habilitados.

SPOD - SUPERINTENDÊNCIA DE PROJETOS E ORÇAMENTOS DE OBRAS

SEP - GERÊNCIA DE PROJETOS

SEINFRA  
Secretaria de Estado de Infraestrutura

GOIÁS  
O ESTADO QUE DÁ CERTO

EDIFÍCIO THE PRIME TAMANDARÉ OFFICE  
Rua 5, N.º 691 - 23.º andar, Setor Oeste, Goiânia-GO - CEP 74.115-060

**PROJETO DE ARQUITETURA**

RUA BENJAMIN CONSTANT E RUA DOIS, VILA ANDUZEIRO, PIRENÓPOLIS, GOIÁS - CEP: 72950-000

**ESTÁDIO ULISSES JAYME**  
CAMPO DE ESPORTES/ATIVIDADES CULTURAIIS

PROPRIETÁRIO: ESTADO DE GOIÁS - CNPJ 01.409.985/0001-38

AUTOR DO PROJETO: MOIRA NUNES COSTA NEVES - CAU 41444913

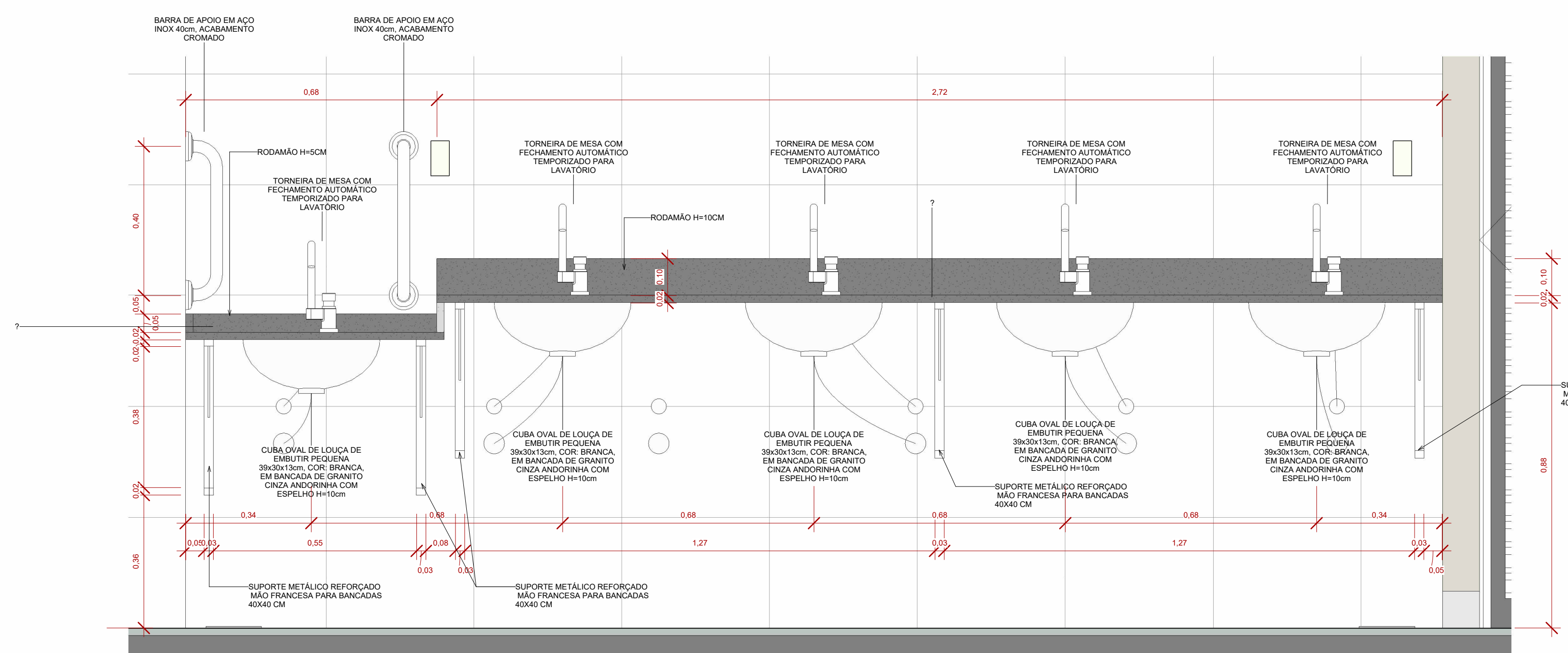
ETAPA DE PROJETO: PROJETO EXECUTIVO

CONTEÚDO: DETALHAMENTO ÁREAS MOLHADAS

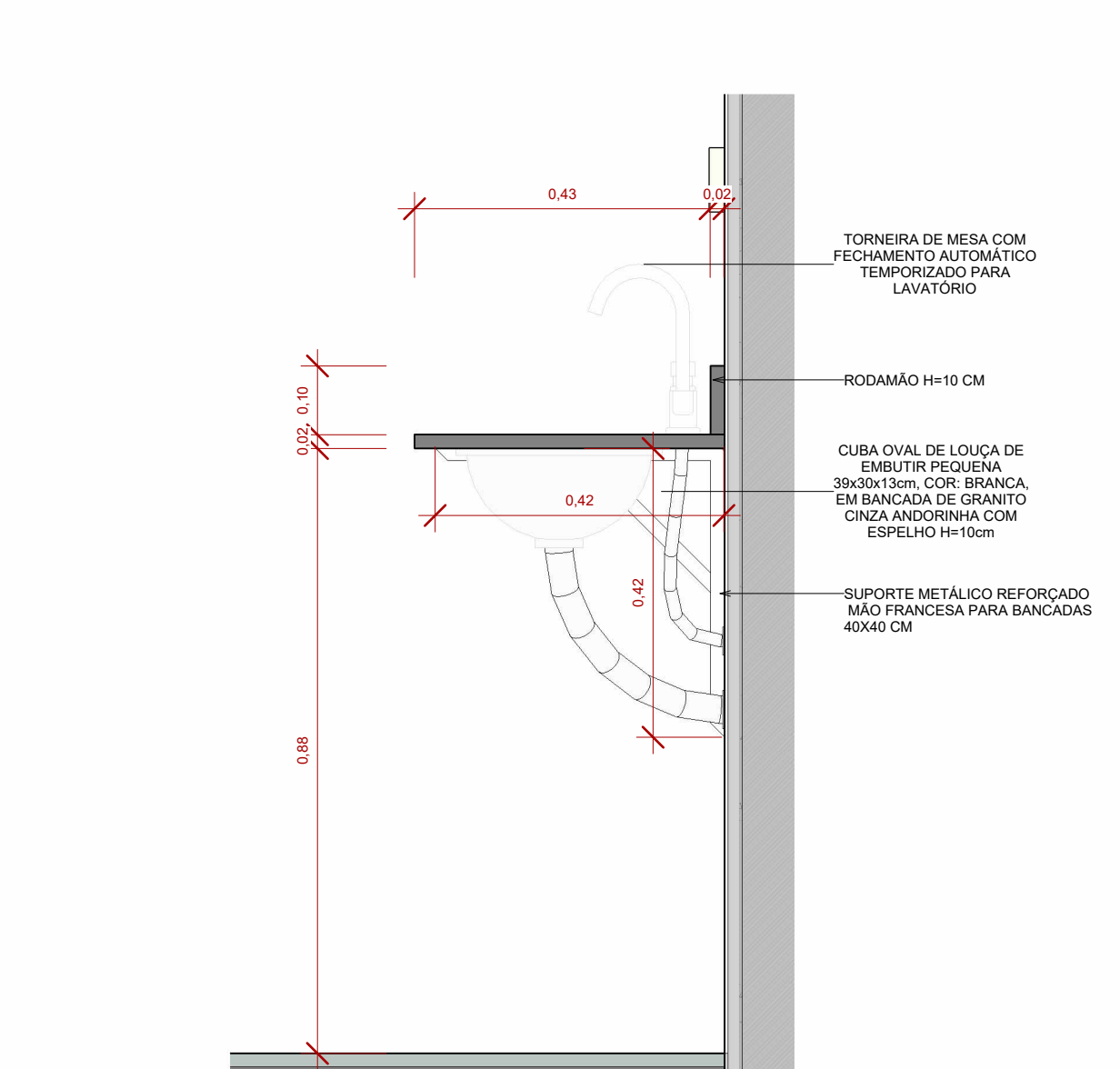
| ÁREA DO TERRENO | 16.606,00m² | DESENHADO              | MOIRA NUNES | DATA       | ESCALA          | FOLHA |
|-----------------|-------------|------------------------|-------------|------------|-----------------|-------|
| ÁREA CONSTRUIDA | 193,19m²    | REVISADO               | MOIRA NUNES | 15/03/2025 | Como Indizada   | 08/10 |
| ÁREA PERMEÁVEL  | 16.542,81m² | VOLUME CADA DE RECARGA |             | 0,93 m³    | A0 (84,1X118cm) |       |

**IMPORTANTE:**

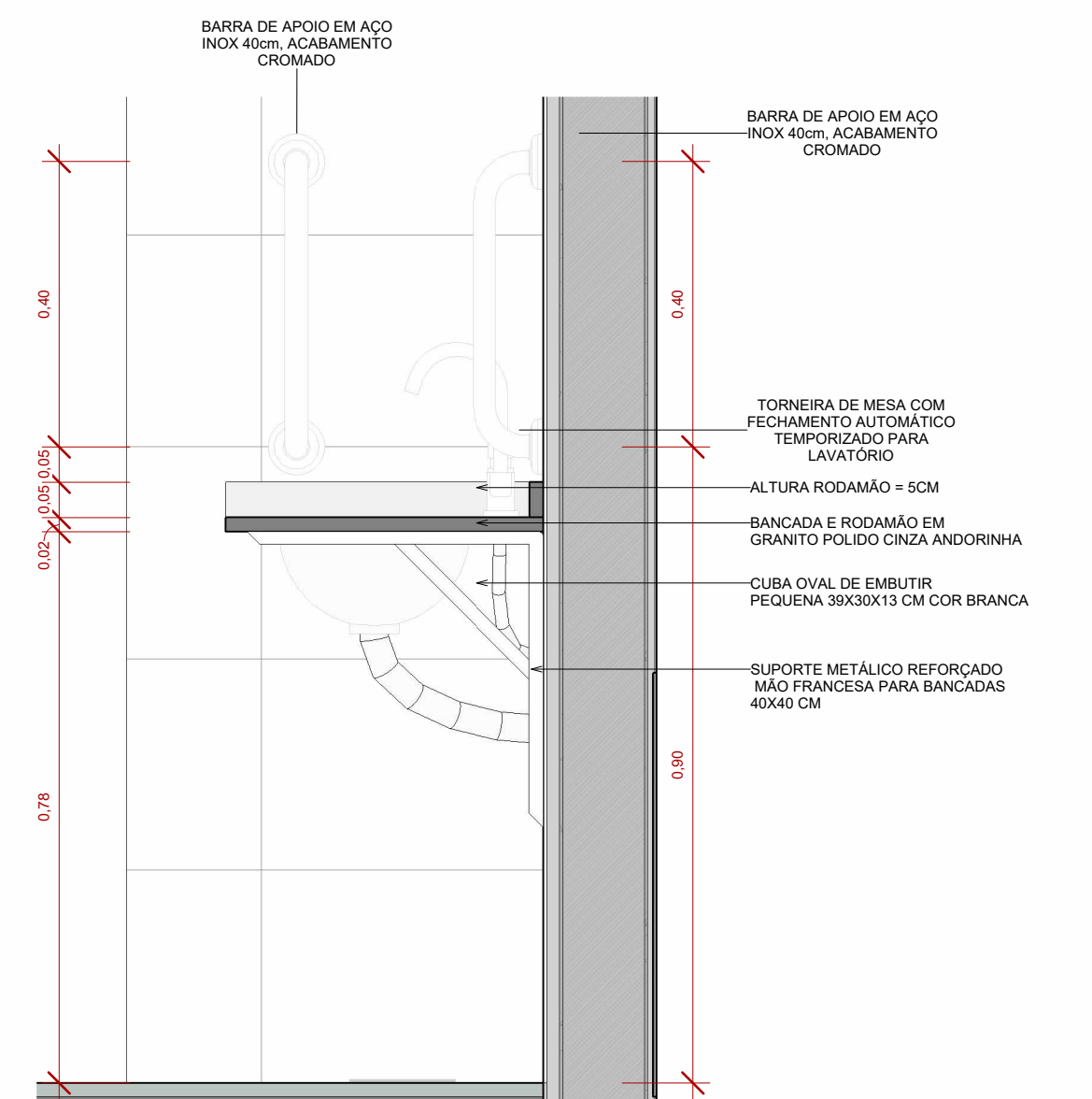
1. OBRAS DEVENHO SER REALIZADAS DE ACORDO COM O PROJETO.
2. TODAS AS ALTERAÇÕES DEVEM SER AUTORIZADAS E ASSINADAS PELO PROFISSIONAL RESPONSÁVEL PELO PROJETO.
3. O PROJETO É DE RESPONSABILIDADE DO PROFISSIONAL RESPONSÁVEL PELO PROJETO.
4. O PROJETO NÃO PODE SER REPRODUZIDO OU UTILIZADO SEM A AUTORIZAÇÃO DO PROFISSIONAL RESPONSÁVEL PELO PROJETO.



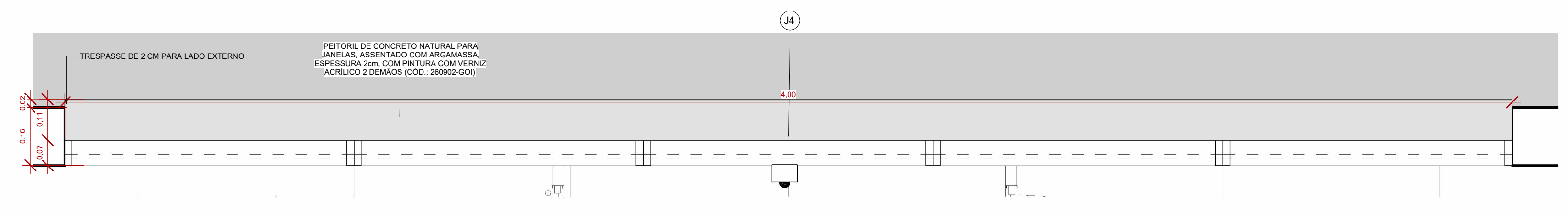
1 DET. BANCADA  
ESCALA 1:10



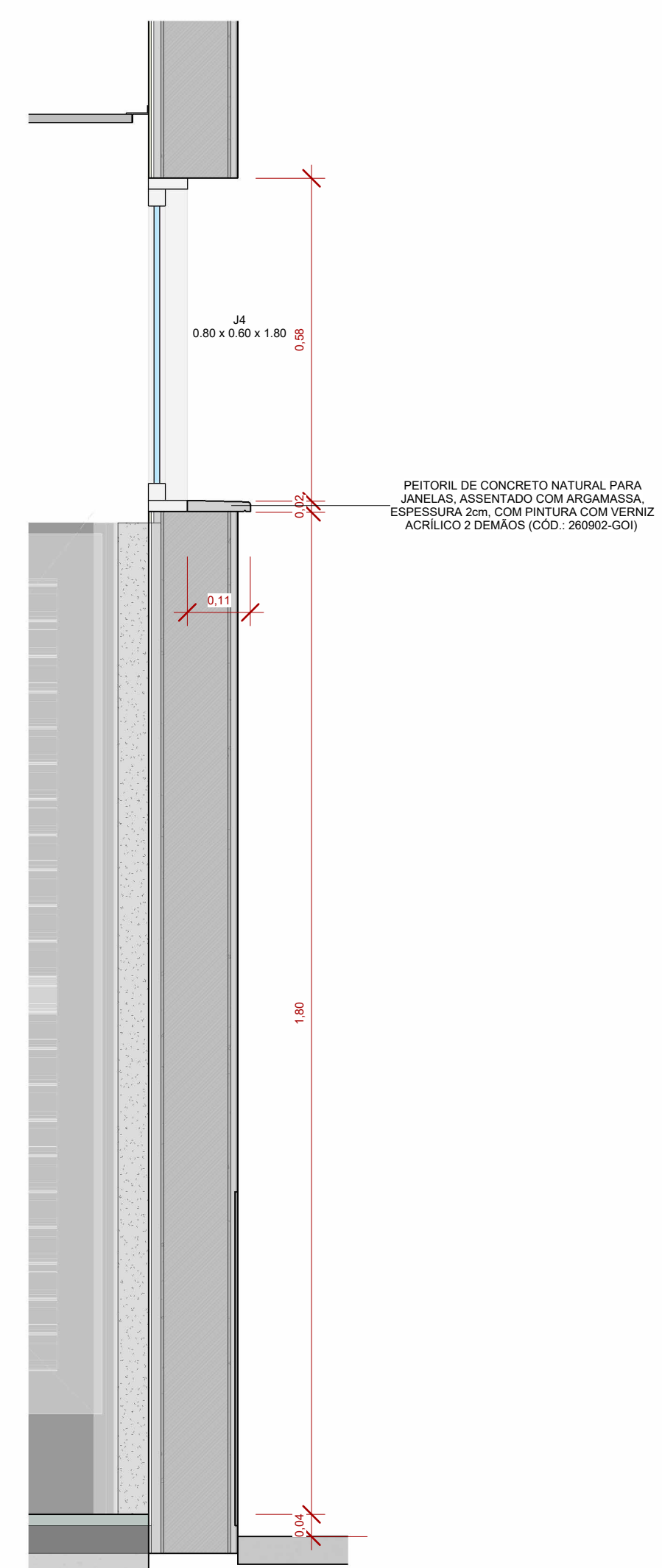
2 DET. BANCADA - CORTE  
ESCALA 1:10



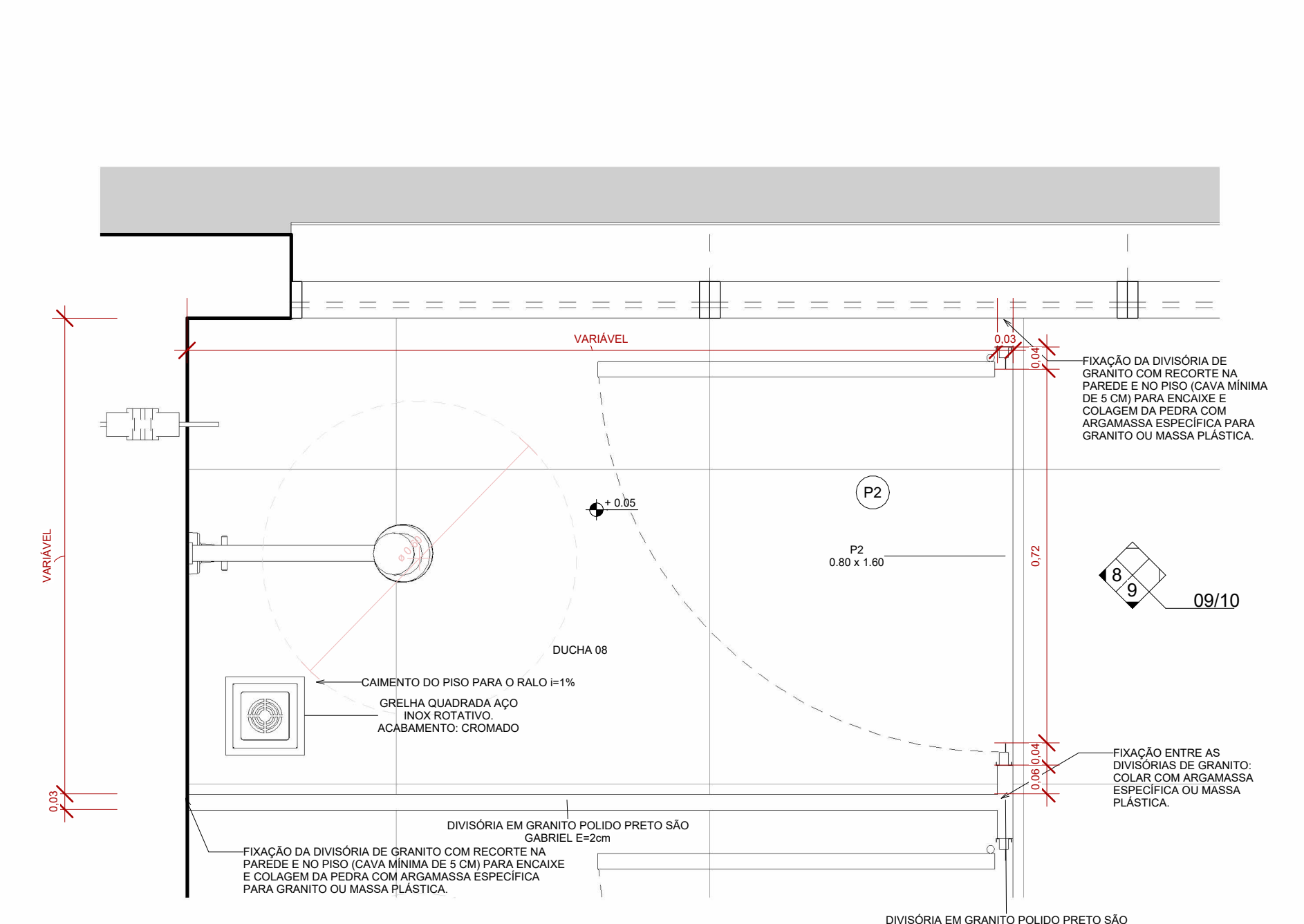
3 DET. BANCADA ACESSÍVEL  
ESCALA 1:10



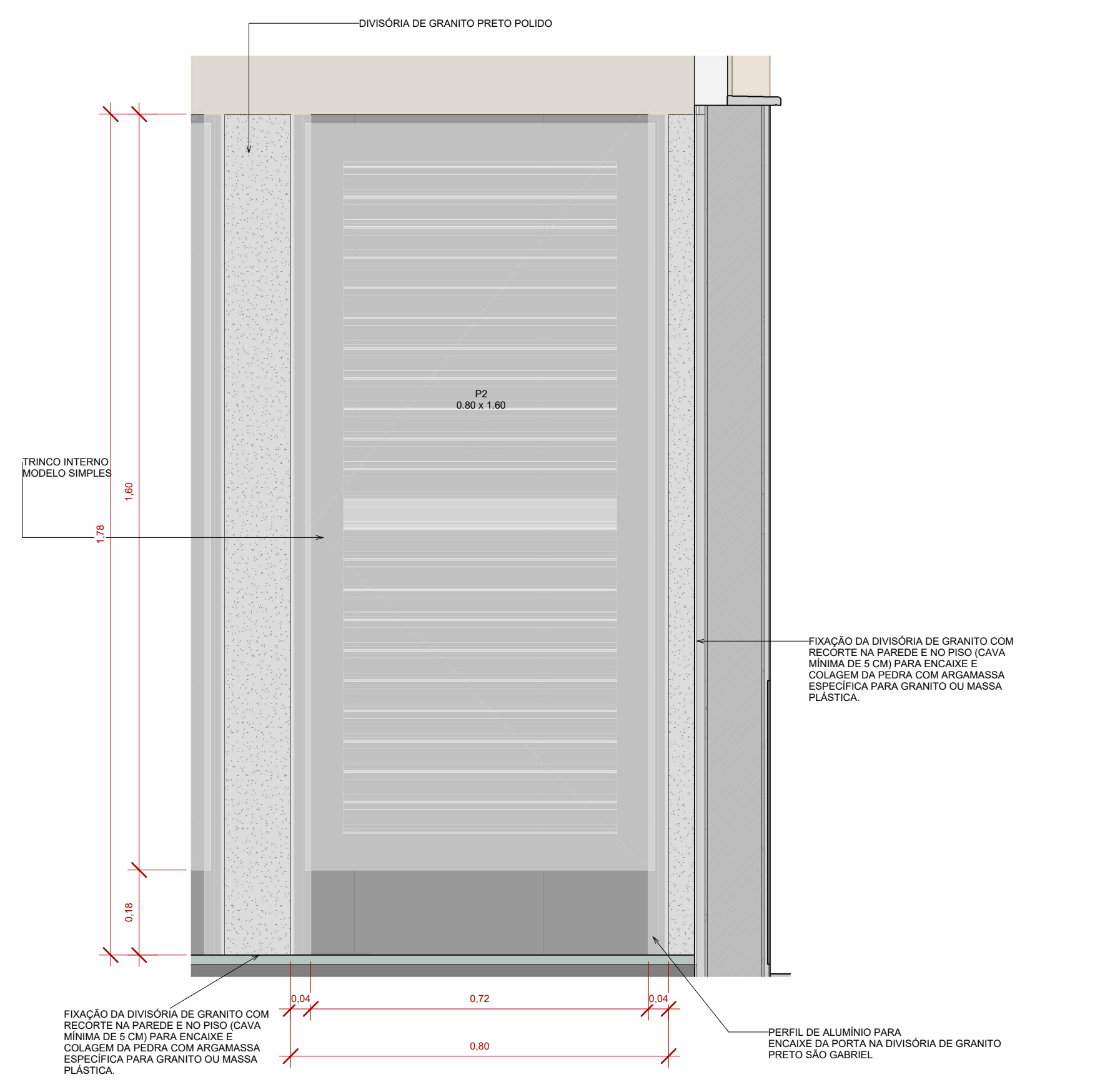
4 DET. PEITORIL JANELAS  
ESCALA 1:10



5 DET. PEITORIL - CORTE  
ESCALA 1:10



6 DET. GRANITO BOXES - PLANTA  
ESCALA 1:10




7 DET. BOXES - VISTA  
ESCALA 1:10



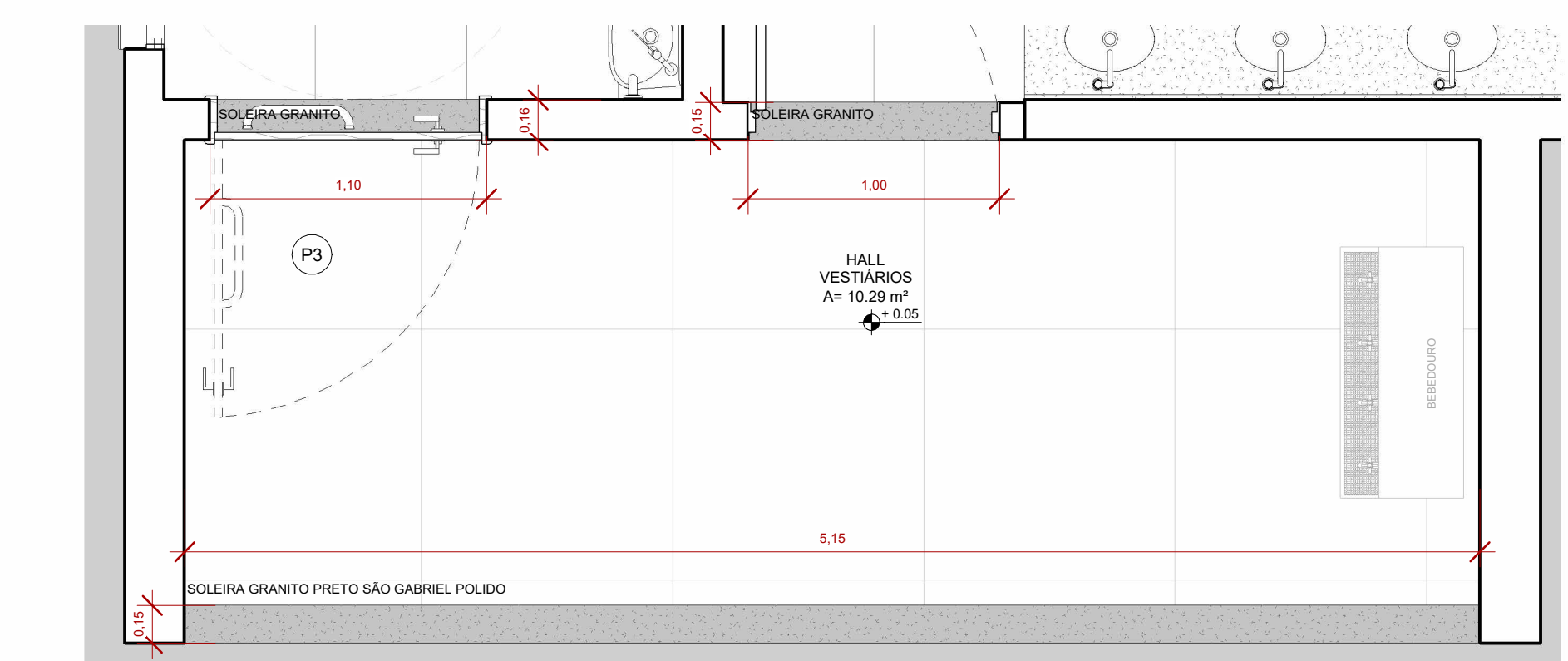
BAIXEM DE REFERÊNCIA PARA CAIXA A 2CM CRADA NO PISO E NA PAREDE PARA COLAGEM DAS DIVISÓRIAS DE GRANITO NOS BOXES.



BAIXEM DE REFERÊNCIA DAS DIVISÓRIAS DE GRANITO COM FIXAÇÃO DE CAIXA + COLAGEM. PORTA DE ALUMÍNIO COM TRINCO INTERNO.



8 3D ISO BOXES  
ESCALA



9 DET. SOLEIRAS  
ESCALA 1:20



IMAGEM DE REFERÊNCIA DO TRINCO INTERNO DAS PORTAS DOS BOXES.

**IMPORTANTE:**  
1. CONFERIR TODAS AS MEDIDAS NO LOCAL.  
2. AS REFORMAÇÕES REFEREM-SE A VALOR EXATOS DE PROJETOS.  
3. AS REFORMAÇÕES REFEREM-SE A VALOR EXATOS DE PROJETOS.  
4. AS REFORMAÇÕES REFEREM-SE A VALOR EXATOS DE PROJETOS.  
5. TODAS AS QUANTIDADES DAS PRANCHAS SÃO LISTADAS E DEVEM SER SEGUIDAS CONFORME O ORÇAMENTO (ESPECIFICAÇÃO E QUANTIDADES) E TAMBÉM CONFIRADOS NO LOCAL DA OBRA ANTES DA COMEÇA.

| Nº  | DESCRIÇÃO REFINA | RESPONSÁVEL | DATA       |
|-----|------------------|-------------|------------|
| 001 | REVISÃO FINAL    | MOIRA NUNES | 15/03/2025 |

**APROVAÇÃO DE PROJETOS**  
Os projetos referentes ao Processo SEI Nº 2026202000414, encontram-se dentro das normas e exigências da Secretaria de Estado de Infraestrutura - SENFRA, tendo sido elaborado por profissionais habilitados.

SPOD - SUPERINTENDÊNCIA DE PROJETOS E ORÇAMENTOS DE OBRAS  
GEP - GERÊNCIA DE PROJETOS

SEINFRA  
Secretaria de Estado da Infraestrutura

GOIÁS  
O ESTADO QUE DÁ CERTO

EDIFÍCIO THE PRIME TAMANDARÉ OFFICE  
Rua 5, N° 691 - 23° andar, Setor Oeste, Goiânia-GO - CEP 74.115-060

**PROJETO DE ARQUITETURA**  
RUA BENJAMIN CONSTANT E RUA DOIS, VILA ANDUZEIRO, PIRENÓPOLIS, GOIÁS - CEP: 72950-000  
**ESTÁDIO ULISSES JAYME**  
CAMPO DE ESPORTES/ATIVIDADES CULTURAIS

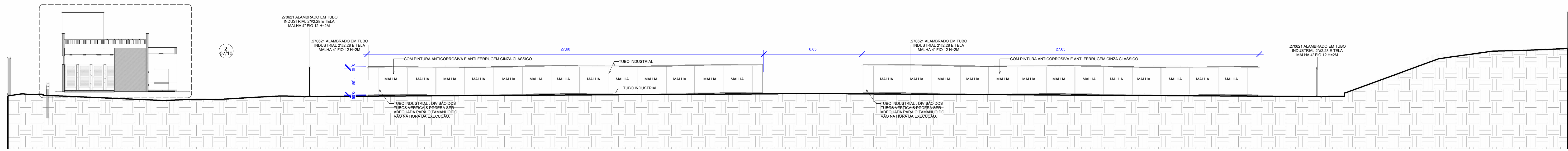
PROPRIETÁRIO: ESTADO DE GOIÁS - CNPJ: 01.409.985/0001-38  
AUTOR DO PROJETO: MOIRA NUNES COSTA NEVES - CAU 41444913

ETAPA DE PROJETO: PROJETO EXECUTIVO  
CONTEÚDO: DETALHAMENTO PEDRAS

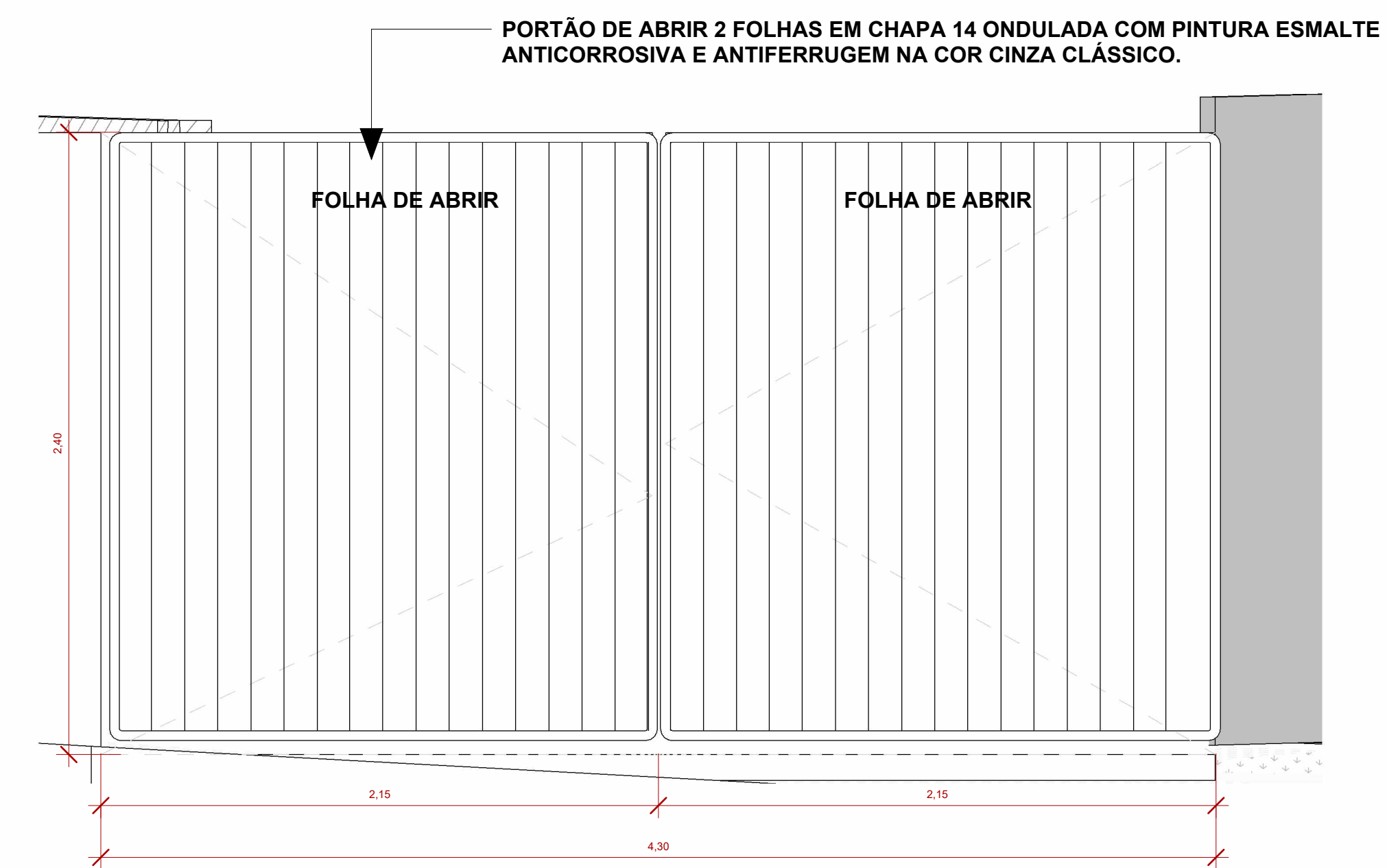

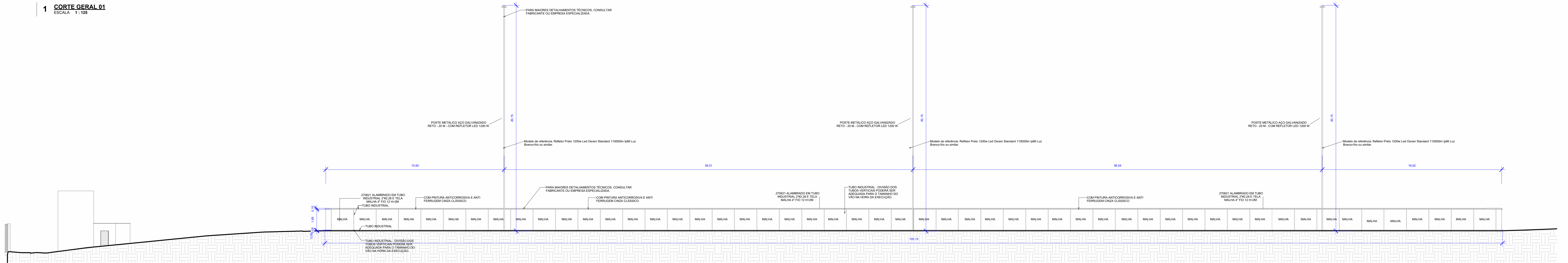
| ÁREA DO TERRENO | ÁREA CONSTRUIDA | ÁREA PERMEÁVEL | DESENHADO   | DATA       | ESCALA        | FOLHA |
|-----------------|-----------------|----------------|-------------|------------|---------------|-------|
| 16.000,00m²     | 198,19m²        | 16.548,81m²    | MOIRA NUNES | 15/03/2025 | Como Indizada | 09/10 |

**IMPORTANTE:**  
- O projeto está em escala 1:20 e não deve ser usado para obra.  
- Todas as alterações deverão ser justificadas e aprovadas pelo responsável pelo projeto no SISPPOD SENFRA.  
- Antes de qualquer alteração, consulte o responsável pelo projeto no SISPPOD SENFRA.  
- Conforme Lei 8.115/00, o uso contínuo não poderá ser realizado por terceiros sem autorização.

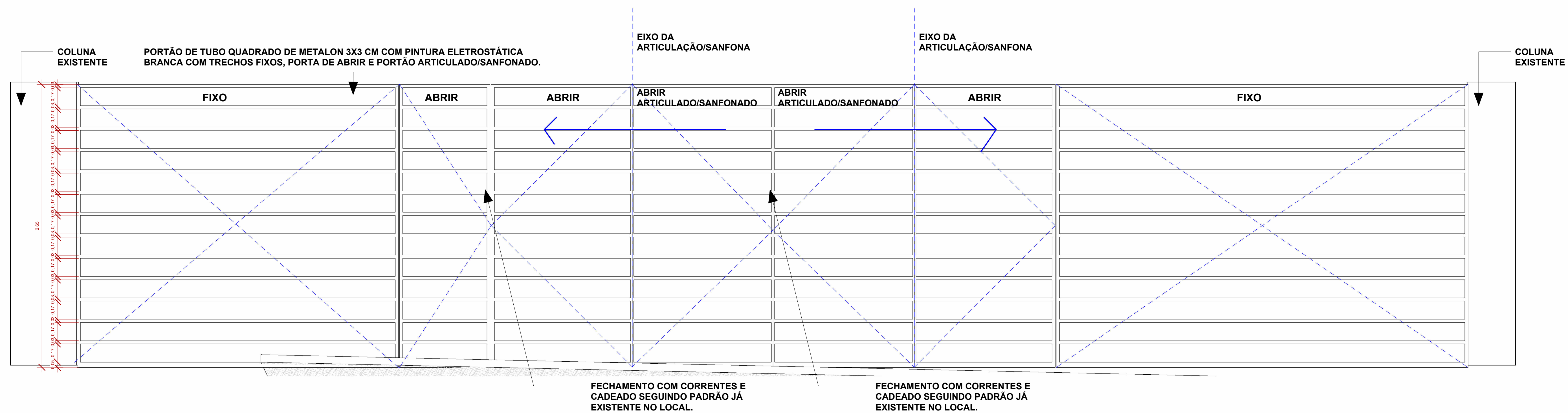
1 CORTE GERAL 01  
ESCALA 1:125



2 CORTE - ALAMBRADO E POSTE  
ESCALA 1:125

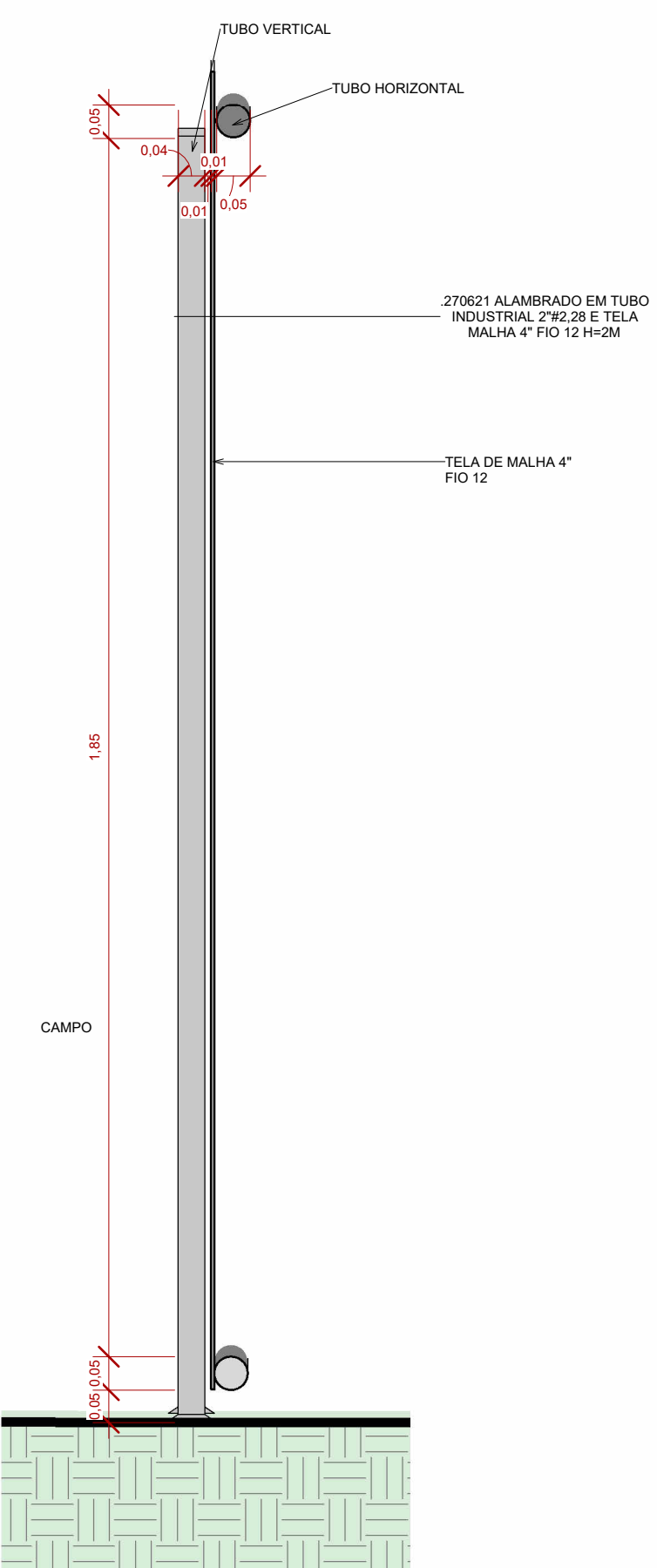


5 DET. PORTÃO RUA 2  
ESCALA 1:25



4 DET. PORTÃO SANFONADO  
ESCALA 1:20

3 CORTE ALAMBRADO  
ESCALA 1:10



IMPORTANTE:

1. CONFIRMAR TODAS AS MEDIDAS NO LOCAL.
2. AS INFORMAÇÕES REFEREM-SE A VALOR EXATOS DE PROJETOS.
3. A EMPRESA DEVE APRESENTAR E NOTIFICAR A EQUIPE DE OBRAS/FISCALIZAÇÃO DA SEINFRA, CASO HAJA SUBSTITUIÇÃO DE MATERIAIS POR OUTRA ESPECIFICAÇÃO NÃO SUGERIDA EM PROJETO.
4. TODOS OS QUANTITATIVOS DAS PRINCIPAIS SÓLIDOS PLÁSTICOS E BENEFIÇOS SERÃO SEGUINDO CONFORME O ORÇAMENTO (ESPECIFICAÇÃO E QUANTIDADES) E TAMBÉM CONFERIDOS NO LOCAL DA OBRA ANTES DA COMPRA.

| Nº | DESCRIÇÃO DO MATERIAL | RESPONSÁVEL | DATA |
|----|-----------------------|-------------|------|
| 01 | DESCRIÇÃO DO MATERIAL | RESPONSÁVEL | DATA |
|    |                       |             |      |
|    |                       |             |      |

**APROVAÇÃO DE PROJETOS**

Os projetos referentes ao Processo SEI Nº 2026202000414, encontram-se dentro das normas e exigências da Secretaria de Estado de Infraestrutura - SEINFRA, tendo sido elaborado por profissionais habilitados.

SPOD - SUPERINTENDÊNCIA DE PROJETOS E ORÇAMENTOS DE OBRAS | GEP - GERÊNCIA DE PROJETOS

SEINFRA  
Secretaria de Estado da Infraestrutura

GOIÁS  
O ESTADO QUE DÁ CERTO

EDIFÍCIO THE PRIME TAMANDARÉ OFFICE  
Rua 5, N° 691 - 23º andar, Setor Oeste, Goiânia-GO - CEP 74.115-060

**PROJETO DE ARQUITETURA**

RUA BENJAMIN CONSTANT E RUA DOIS, VILA ANDUZEIRO, PIRENÓPOLIS, GOIÁS - CEP: 72980-000 | ESTÁDIO ULISSE JAYME  
CAMPO DE ESPORTES/ATIVIDADES CULTURAIS

PROPRIETÁRIO: ESTADO DE GOIÁS - CNPJ: 01.409.985/0001-38

AUTOR DO PROJETO: MOIRA NUNES COSTA NEVES - CAU 41444913

ETAPA DE PROJETO: PROJETO EXECUTIVO | CONTEÚDO: DETALHAMENTO CAMPO

| ÁREA DO TERRENO | DESENHO     | DESENHO               | DATA       | ESCALA            | FOLHA           |
|-----------------|-------------|-----------------------|------------|-------------------|-----------------|
| 16.000,00m²     | MOIRA NUNES | MOIRA NUNES           | 15/03/2025 | Como indicado     | 10/10           |
| ÁREA CONSTRUIDA | 198,19m²    | VOLUME CAIXA DE REGUA | 0,00 m³    | FORMATO IMPRESSÃO | A4 (24x31,80cm) |
| ÁREA PERMEÁVEL  | 16.548,81m² |                       |            |                   |                 |

IMPORTANTE:  
- Os projetos foram elaborados em conformidade com as normas vigentes.  
- Todas as alterações deverão ser justificadas e assinadas pelo responsável pelo projeto na SEINFRA.  
- Antes da execução, verificar a compatibilidade com as normas técnicas aplicáveis.  
- Conforme Lei 8.157/00, o uso contínuo não poderá ser realizado por terceiros sem autorização.