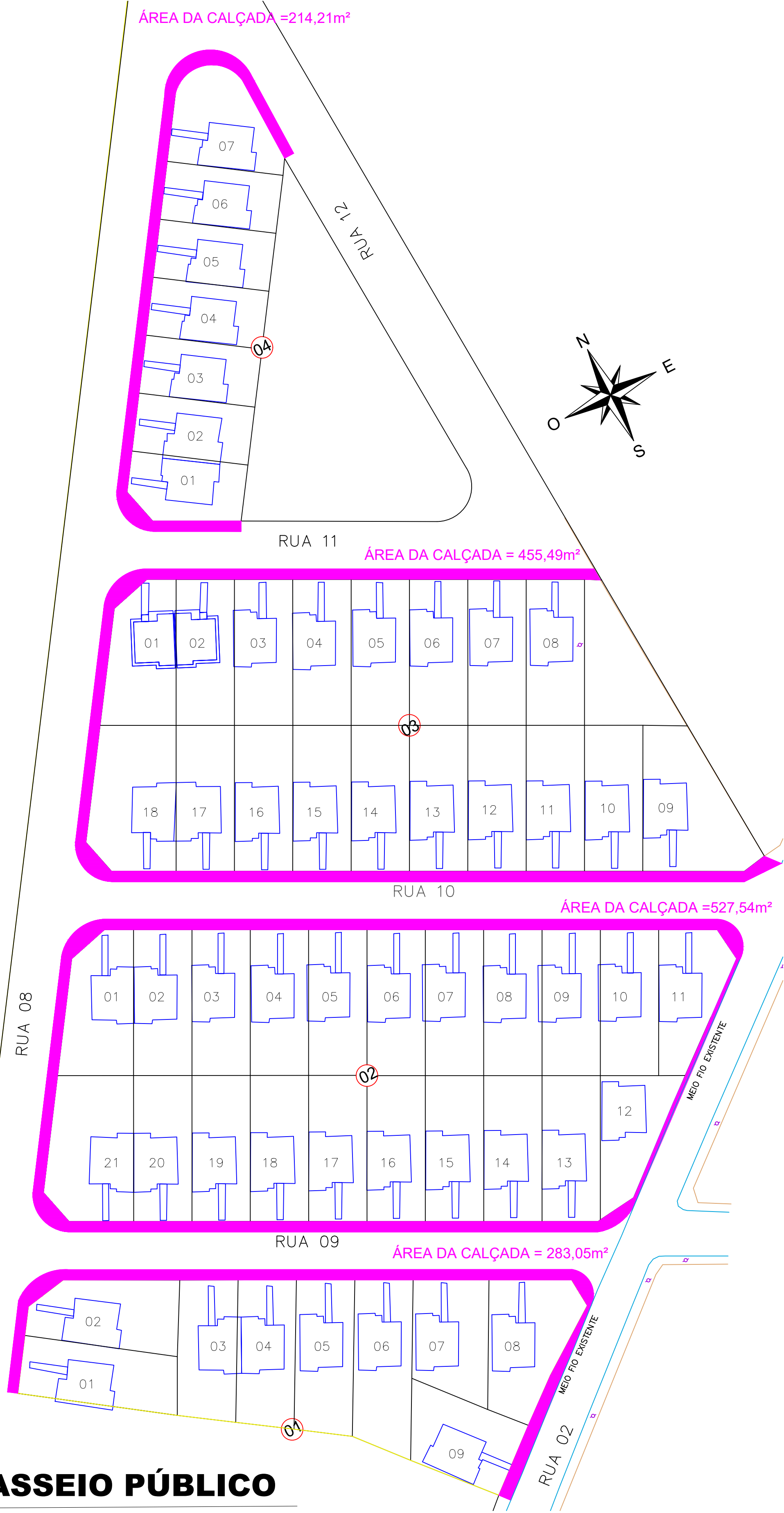




1 **PLANTA DE LOCALIZAÇÃO DAS QUADRAS P E Q**
ESCALA - 1 : 1250



2 **ORTOFOTO - QUADRAS P E Q**
ESCALA - 1 : 2000



3 **ÁREA TOTAL DO PASSEIO PÚBLICO**
ESCALA - 1 : 750



4 **PLANTA PASSEIO PÚBLICO**
ESCALA - 1 : 750

NOTA 1: EM CASO/SITUAÇÕES DE CALÇADAS MAIS LARGAS, O PERÍMETRO EXCEDENTE DEVERÁ SER DESTINADO À ÁREA PERMEÁVEL COM COBERTURA DE GRAMA.

NOTA 2: IMPORTANTE CONFERIR NORMA ABNT NBR 9050:2020 PARA ATENDIMENTO.

NOTA 3: O PROJETO DE PASSEIO PÚBLICO FOI EXECUTADO COM BASE NO LEVANTAMENTO TOPOGRÁFICO REALIZADO PELO TECNÓLOGO EM AGRIMENSURA, ALEXANDRE ALVES BARBOSA, SOBRE ART Nº 1020240118550. A LARGURA DO PASSEIO PÚBLICO FOI DEFINIDA A PARTIR DO LEVANTAMENTO TOPOGRÁFICO.

NOTA 4: PODERÁ SER UTILIZADA GRAMA ESMERALDA.

NOTA 5: O MEIO FIO EXISTENTE DEVERÁ SER CONFERIDO PELO FISCAL RESPONSÁVEL.

NOTA 6: O PROJETO DE PASSEIO PÚBLICO NÃO CONTEMPLA TODOS OS LOTES DAS QUADRAS 03 E 04, DESSE MODO O PROJETO REALIZADO REFERE-SE APENAS AOS LOTES INDICADOS PELA PREFEITURA, COMPETINDO AOS DEVIDOS RESPONSÁVEIS A CONTINUAÇÃO DO PROJETO DE ACESSIBILIDADE DE PASSEIO PÚBLICO, SEGUINDO AS NORMAS VIGENTES.

OBSERVAÇÕES:
- REALIZAR O PLANTIO DA MUDA NO LOCAL INDICADO, RESPEITANDO AS DIMENSÕES MÍNIMAS DA COVA (0,50X0,50X0,50M);
- RECOMENDA-SE QUE SEJA RETIRADO O SOLO E A NOVA MISTURA SEJA FORMADA POR 2/4 TERRA DE TEXTURA ARGILOSA, 1/4 DE COMPOSTO ORGÂNICO ESTABILIZADO E 1/4 DE AREIA GROSSA;
- NÃO UTILIZAR MANILHAS OU QUALQUER OUTRO OBSTÁCULO. O TRECHO DA COVA DEVERÁ SER PREENCHIDO APENAS POR SUBSTRATO E A COBERTURA POR GRAMÍNEAS OU VEGETAÇÃO ARBUSTIVA;
- A ÁREA PERMEÁVEL AO REDOR DO VEGETAL É IMPORTANTE PARA GARANTIR QUE NÃO HAJA ESTUFAMENTO DA CALÇADA PELO CRESCIMENTO DE RAÍZES SECUNDÁRIAS.

HISTÓRICO DE REVISÃO: R00

00 - EMISSÃO INICIAL DO PROJETO

QUADRO DE REVISÕES

REVISÃO	DATA	MOTIVAÇÃO	SOLICITANTE	CONTEÚDO	AUTOR
R00	08/08/2025	Nº SEI e Despacho Nº 202200031003691	SECLANH	Emissão inicial do projeto	LARISSA V S VELOSO

APROVAÇÃO DE PROJETO:

Os projetos referentes ao Processo SEI Nº 202200031003691, encontram-se dentro das normas e exigências da AGEHAB, tendo sido elaborado por profissionais habilitados.

GERÊNCIA DE PROJETOS DE IMPLANTAÇÃO

SECRETARIA EXECUTIVA DE PLANEJAMENTO E PROJETOS HABITACIONAIS

AGEHAB
Agência Goiana de Habitação

GOIÁS
O ESTADO QUE DÁ CERTO

PROJETO DE PASSEIO PÚBLICO URUTAI - 55 lotes

ENDEREÇO DA OBRA: RUA 02, RUA 08, RUA 09, RUA 10 E RUA 11, QUADRA 01 (LOTES 01 A 09), QUADRA 02 (LOTES 01 A 21), QUADRA 03 (LOTES 01 A 18) E QUADRA 04 (LOTES 01 A 07), SETOR BELA VISTA 2, URUTAI-GO.

PROPRIETÁRIO: AGÊNCIA GOIANA DE HABITAÇÃO - AGEHAB
CNPJ: 01.274.240/0001-47

AUTOR DO PROJETO: ARQ. URB. LARISSA VIEIRA DOS SANTOS E VELOSO | CAU: A17823-3

PASSEIO PÚBLICO

CONTEÚDO:			
PLANTA DE PASSEIO PÚBLICO			
ÁREA DO PASSEIO PÚBLICO: 1480,29m²	DESENHO: LARISSA V S VELOSO	ESCALA: Como indicado	FOLHA: 01/08
ÁREA CONSTRUÍDA: 00.000,00m²	PROGRAMA: AUTOCAD - 2023	DATA: AGO/2025	FORMATO: A1 (841x594mm)

IMPORTANTE: ANTES DA EXECUÇÃO, VERIFICAR A COMPATIBILIDADE COM PROJETOS COMPLEMENTARES: PATAMARIZAÇÃO E PAVIMENTAÇÃO.

DIVERSOS	DESCRIÇÃO	COMPRIMENTO	ÁREA	COD. TABELA GOINFRA
MEIO FIO A CONSTRUIR	MEIO FIO PD. GOINFRA EM CONC. PRÉ MOLD. RETO/CURVO (9v12x25x100CM), C/ SARJETA (13x10v12CM) FC28=20MPA COM ARGAM. (1CI:3ARMLC) P/ ARREIMATE DO REJUNT. - INCLUSO ESCAV./APILOAM./REATERRO E CONC. FC28=10MPA P/ ASSENTAM. E CHUMBAMENTO	764,28	76,42m²	271711

MEIO FIO EXISTENTE		80,45	8,04m²	
--------------------	--	-------	--------	--

.TABELA REBAIXO DO MEIO FIO

DIVERSOS	DESCRIÇÃO	COMPRIMENTO	ÁREA	COD. TABELA GOINFRA
REBAIXO MEIO FIO A CONSTRUIR	REBAIXO DO MEIO FIO PARA ACESSO DE VEÍCULOS E PEDESTRES	220,00	22,00m²	

.ÁREA DE CONCRETO DESEMPENADO (CALÇADA)

REVESTIMENTO DE PISO	DESCRIÇÃO	ÁREA	COD. TABELA GOINFRA
CONCRETO DESEMPENADO	PISO CONCRETO DESEMPENADO ESPESSURA = 5 CM 1:2,5:3,5 - CALÇADA	1087,28m²	220102
Total geral			

.ÁREA DE GRAMA DE CALÇADA

DIVERSOS	DESCRIÇÃO	ÁREA	COD. TABELA GOINFRA
GRAMA CALÇADA	PLANTIO GRAMA BATATAIS PLACA C/ M.O. IRRG. ADUBO, TER.VEG.(OC) A<11.000M²	345,56m²	270207
Total geral			

.TABELA DE PISO TÁTIL (TIPO DIRECIONAL)

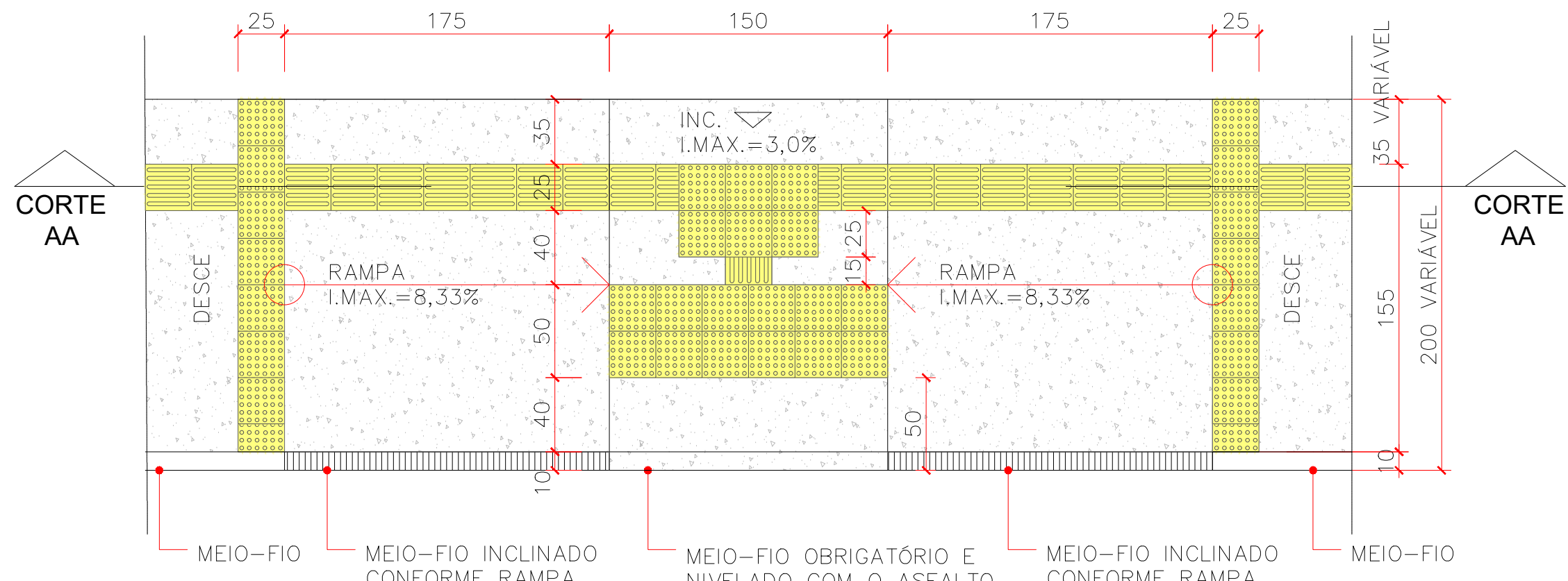
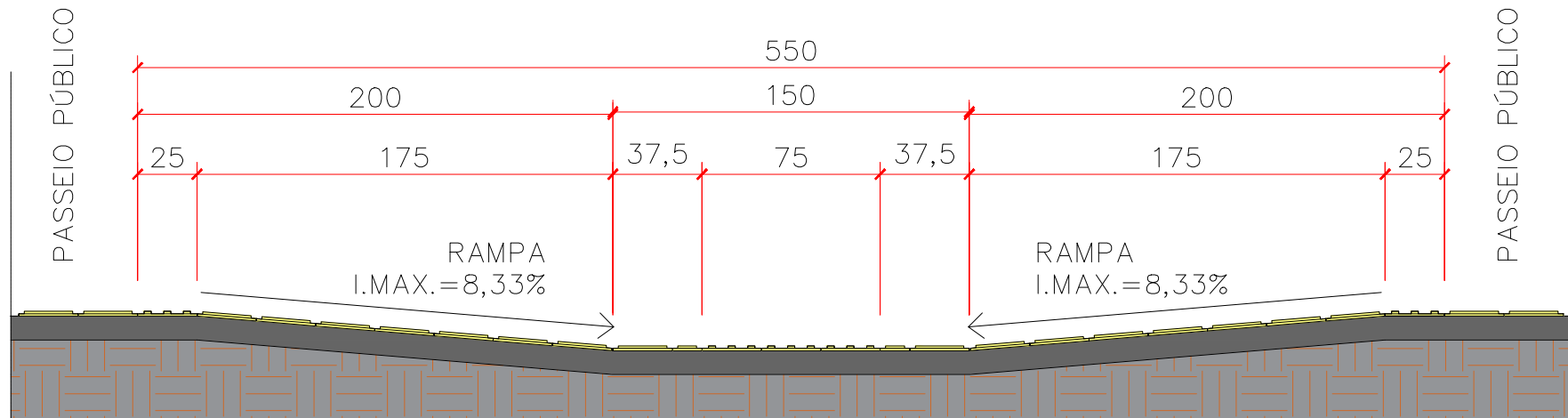
REVESTIMENTO DE PISO	CONTAGEM	DESCRIÇÃO	ÁREA(M²)	COD. TABELA GOINFRA
PISO DIRECIONAL	7454	PISO DE LADRILHO HIDRÁULICO COLORIDO MODELO TÁTIL (DIRECIONAL) SEM LASTRO	465,87	221126

.TABELA DE PISO TÁTIL (TIPO ALERTA)

REVESTIMENTO DE PISO	CONTAGEM	DESCRIÇÃO	ÁREA(M²)	COD. TABELA GOINFRA
PISO DE ALERTA	1681	PISO DE LADRILHO HIDRÁULICO COLORIDO MODELO TÁTIL (ALERTA) SEM LASTRO	105,06	221126

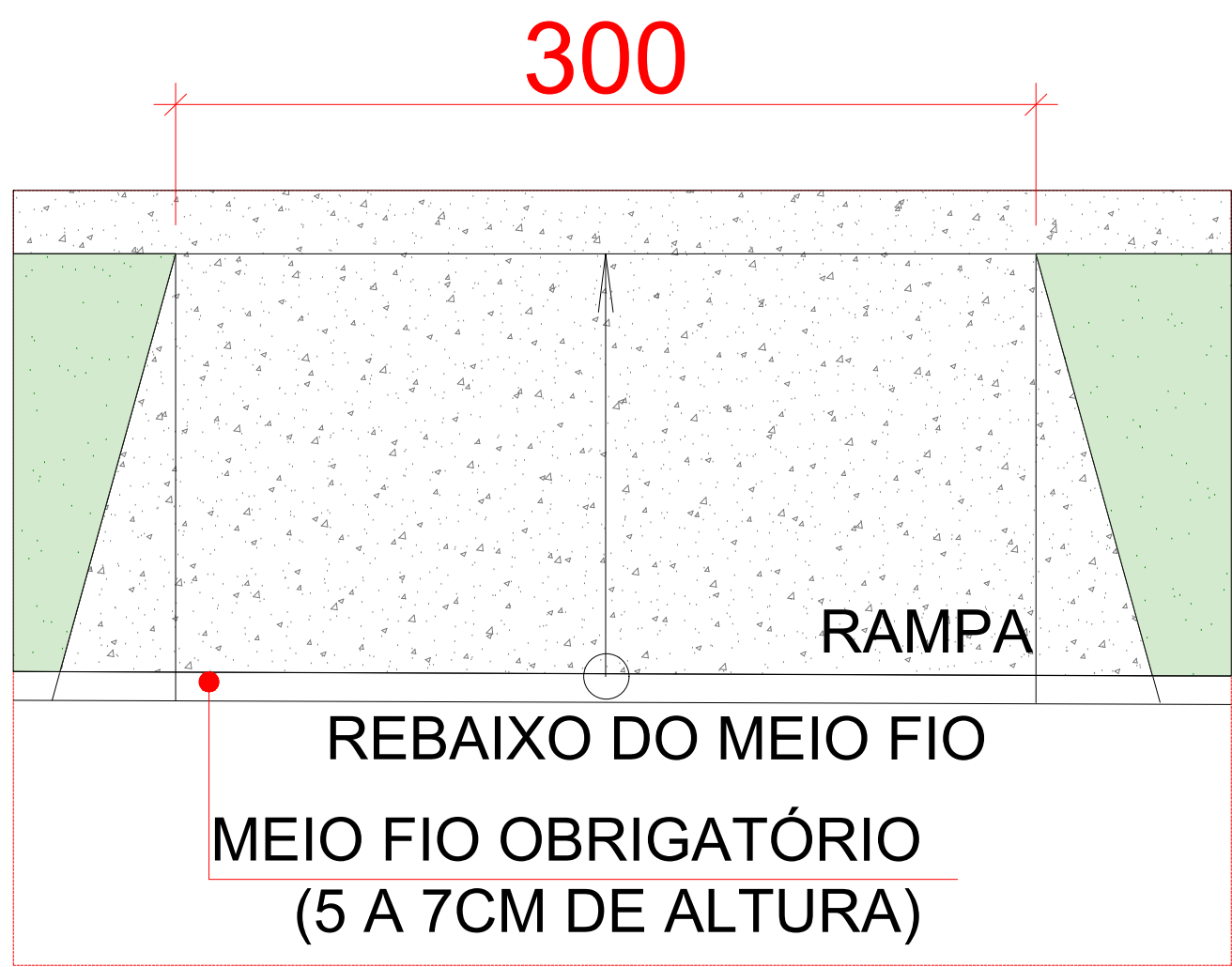
.TABELA DE ÁRVORES DE PEQUENO PORTE

DIVERSOS	CONTAGEM	DESCRIÇÃO	COD. TABELA GOINFRA
ÁRVORE DE PEQUENO PORTE	64	ÁRVORE DE PEQUENO PORTE	000358 (S)



1 DETALHE DO REBAIXO PARA TRAVESSIA DE PEDESTRE

ESCALA - 1 : 40





DETALHE DE RAMPA DE ACESSO DE VEÍCULO

2 ESCALA - 1 : 35

LEGENDA	TIPO/DESCRIÇÃO	COD. TABELA GOINFRA
MEIO FIO	Meio fio em concreto pré-moldado	271711
GR	Grama Batatais em Placas	270207
CD	Concreto Desempenado 5cm	220102
	Piso Tátil de Alerta	221126
	Piso Tátil Direcional	
	Árvore de Pequeno Porte	000358 (S)

PISO DE LADRILHO HIDRÁULICO COLORIDO MODELO TÁTIL (DIRECIONAL) SEM LASTRO, 25 X 25 CM

PISO DE LADRILHO HIDRÁULICO COLORIDO MODELO TÁTIL (ALERTA) SEM LASTRO, 25 X 25 CM



3 DETALHE - PISO PODOTÁTIL

ESCALA - 1 : 5

NOTA 1: EM CASO/SITUAÇÕES DE CALÇADAS MAIS LARGAS, O PERÍMETRO EXCEDENTE DEVERÁ SER DESTINADO À ÁREA PERMEÁVEL COM COBERTURA DE GRAMA.

NOTA 2: IMPORTANTE CONFERIR NORMA ABNT NBR 9050:2020 PARA ATENDIMENTO.

NOTA 3: O PROJETO DE PASSEIO PÚBLICO FOI EXECUTADO COM BASE NO LEVANTAMENTO TOPOGRÁFICO REALIZADO PELO TECNOLÓGO EM AGRIMENSURA, ALEXANDRE ALVES BARBOSA, SOBRE ART Nº 1020240118550. A LARGURA DO PASSEIO PÚBLICO FOI DEFINIDA A PARTIR DO LEVANTAMENTO TOPOGRÁFICO.

NOTA 4: PODERÁ SER UTILIZADA GRAMA ESMERALDA.

NOTA 5: O MEIO FIO EXISTENTE DEVERÁ SER CONFERIDO PELO FISCAL RESPONSÁVEL.

NOTA 6: O PROJETO DE PASSEIO PÚBLICO NÃO CONTEMPLA TODOS OS LOTES DAS QUADRAS 03 E 04, DESSE MODO O PROJETO REALIZADO REFERE-SE APENAS AOS LOTES INDICADOS PELA PREFEITURA, COMPETINDO AOS DEVIDOS RESPONSÁVEIS A CONTINUAÇÃO DO PROJETO DE ACESSIBILIDADE DE PASSEIO PÚBLICO, SEGUINDO AS NORMAS VIGENTES.

OBSERVAÇÕES:
- REALIZAR O PLANTIO DA MUDA NO LOCAL INDICADO, RESPEITANDO AS DIMENSÕES MÍNIMAS DA COVA (0,50X0,50X0,50M);
- RECOMENDA-SE QUE SEJA RETIRADO O SOLO E A NOVA MISTURA SEJA FORMADA POR 2/4 TERRA DE TEXTURA ARGILOSA, 1/4 DE COMPOSTO ORGÂNICO ESTABILIZADO E 1/4 DE AREIA GROSSA;
- NÃO UTILIZAR MANILHAS OU QUALQUER OUTRO OBSTÁCULO. O TRECHO DA COVA DEVERÁ SER PREENCHIDO APENAS POR SUBSTRATO E A COBERTURA POR GRAMINEAS OU VEGETAÇÃO ARBUSTIVA;
- A ÁREA PERMEÁVEL AO REDOR DO VEGETAL É IMPORTANTE PARA GARANTIR QUE NÃO HAJA ESTUFAMENTO DA CALÇADA PELO CRESCIMENTO DE RAÍZES SECUNDÁRIAS.

HISTÓRICO DE REVISÃO: R00

00 - EMISSÃO INICIAL DO PROJETO

QUADRO DE REVISÕES

REVISÃO	DATA	MOTIVAÇÃO	SOLICITANTE	CONTEÚDO	AUTOR
R00	08/08/2025	Nº SEI e Despacho Nº 202200031003691	SECPLANH	Emissão inicial do projeto	LARISSA V S VELOSO

APROVAÇÃO DE PROJETO:

Os projetos referentes ao Processo SEI Nº 202200031003691, encontram-se dentro das normas e exigências da AGEHAB, tendo sido elaborado por profissionais habilitados.

GERÊNCIA DE PROJETOS DE IMPLANTAÇÃO

SECRETARIA EXECUTIVA DE PLANEJAMENTO E PROJETOS HABITACIONAIS



PROJETO DE PASSEIO PÚBLICO
URUTAI - 55 lotes

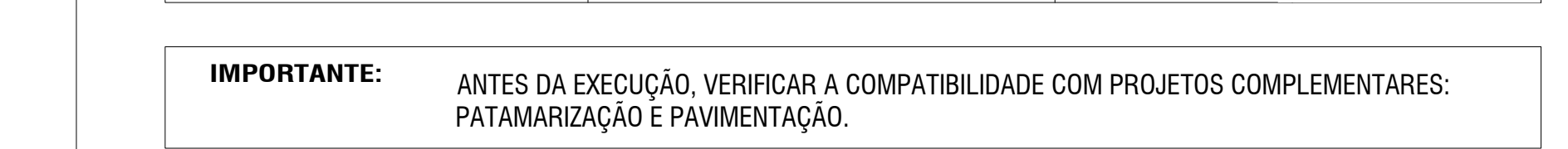
ENDEREÇO DA OBRA: RUA 02, RUA 08, RUA 09, RUA 10 E RUA 11, QUADRA 01 (LOTES 01 A 09), QUADRA 02 (LOTES 01 A 21), QUADRA 03 (LOTES 01 A 18) E QUADRA 04 (LOTES 01 A 07), SETOR BELA VISTA 2, URUTAI-GO.

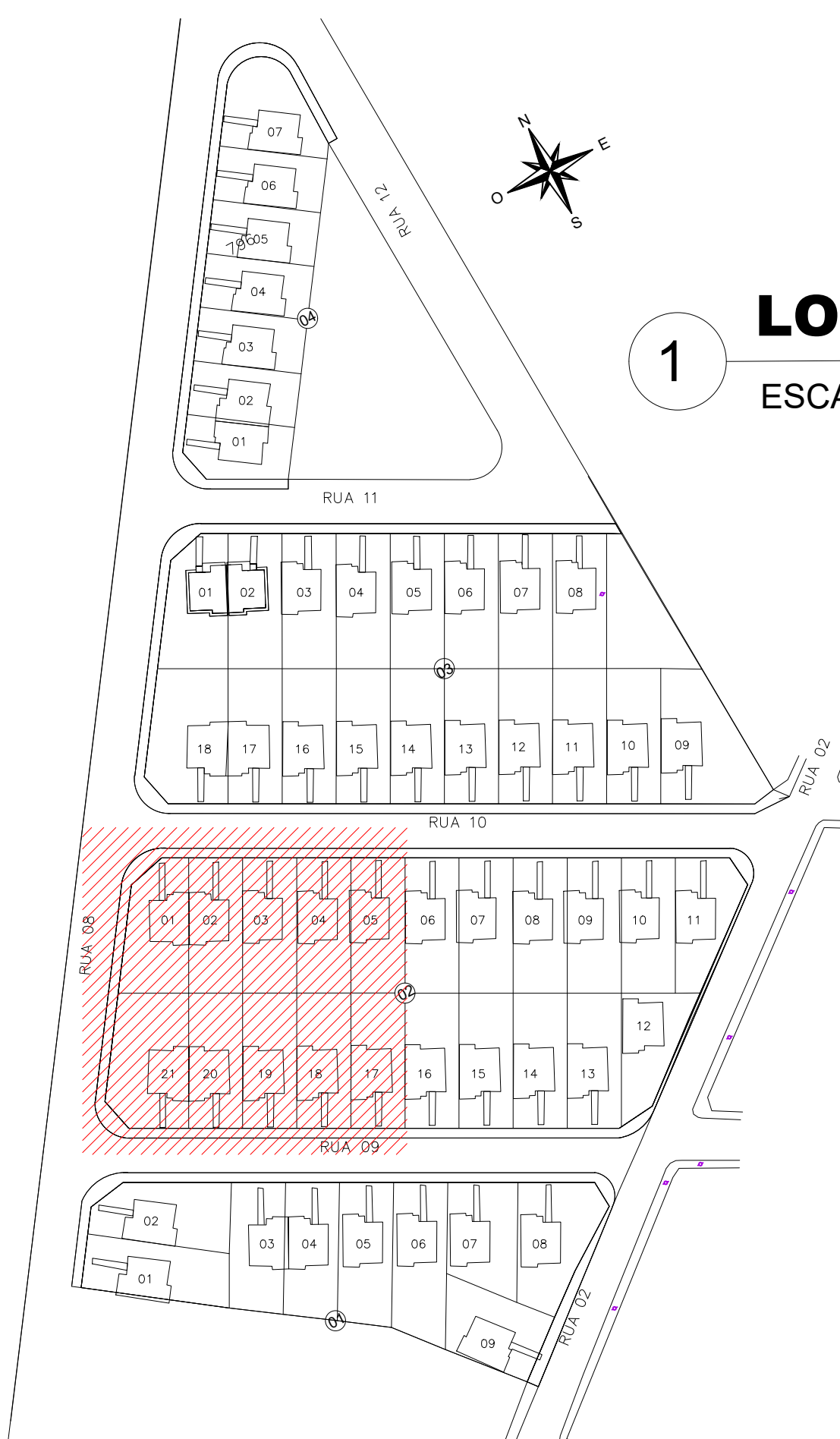
PROPRIETÁRIO: AGÊNCIA GOIANA DE HABITAÇÃO - AGEHAB
CNPJ: 01.274.240/0001-47

AUTOR DO PROJETO: ARQ. URB. LARISSA VIEIRA DOS SANTOS E VELOSO | CAU: A17823-3

PASSEIO PÚBLICO

CONTEÚDO:			
PLANTA DE PASSEIO PÚBLICO			
ÁREA DO PASSEIO PÚBLICO: 1480,29m²	DESENHO: LARISSA V S VELOSO	ESCALA: Como indicado	FOLHA:
ÁREA CONSTRUIDA: 00.000,00m²	PROGRAMA: AUTOCAD - 2023	DATA: AGO/2025	FORMATO: A1 (841x594mm)
02/08			
IMPORTANTE: ANTES DA EXECUÇÃO, VERIFICAR A COMPATIBILIDADE COM PROJETOS COMPLEMENTARES: PATAMARIZAÇÃO E PAVIMENTAÇÃO.			





LOCALIZAÇÃO - QUADRA Q 02 P.1

ESCALA - 1 : 1000



PLANTA PASSEIO PÚBLICO - Q 02 P.1

ESCALA - 1 : 150

NOTA 1: EM CASO/SITUAÇÕES DE CALÇADAS MAIS LARGAS, O PERÍMETRO EXCEDENTE DEVERÁ SER DESTINADO À ÁREA PERMEÁVEL COM COBERTURA DE GRAMA.

NOTA 2: IMPORTANTE CONFERIR NORMA ABNT NBR 9050:2020 PARA ATENDIMENTO.

NOTA 3: O PROJETO DE PASSEIO PÚBLICO FOI EXECUTADO COM BASE NO LEVANTAMENTO TOPOGRÁFICO REALIZADO PELO TECNOLÓGO EM AGRIMENSURA, ALEXANDRE ALVES BARBOSA, SOBRE ART Nº 1020240118550. A LARGURA DO PASSEIO PÚBLICO FOI DEFINIDA A PARTIR DO LEVANTAMENTO TOPOGRÁFICO.

NOTA 4: PODERÁ SER UTILIZADA GRAMA ESMERALDA.

NOTA 5: O MEIO FIO EXISTENTE DEVERÁ SER CONFERIDO PELO FISCAL RESPONSÁVEL.

NOTA 6: O PROJETO DE PASSEIO PÚBLICO NÃO CONTEMPLA TODOS OS LOTES DAS QUADRAS 03 E 04, DESSE MODO O PROJETO REALIZADO REFERE-SE APENAS AOS LOTES INDICADOS PELA PREFEITURA, COMPETINDO AOS DEVIDOS RESPONSÁVEIS A CONTINUAÇÃO DO PROJETO DE ACESSIBILIDADE DE PASSEIO PÚBLICO, SEGUINDO AS NORMAS VIGENTES.

OBSERVAÇÕES:
REALIZAR O PLANTIO DA MUDA NO LOCAL INDICADO, RESPEITANDO AS DIMENSÕES MÍNIMAS DA COVA (0,50X0,50X0,50M);
RECOMENDA-SE QUE SEJA RETIRADO O SOLO E A NOVA MISTURA SEJA FORMADA POR 2/4 TERRA DE TEXTURA ARGILOSA, 1/4 DE COMPOSTO ORGÂNICO ESTABILIZADO E 1/4 DE AREIA GROSSA;
NÃO UTILIZAR MANILHAS OU QUALQUER OUTRO OBSTÁCULO. O TRECHO DA COVA DEVERÁ SER PREENCHIDO APENAS POR SUBSTRATO E A COBERTURA POR GRAMÍNEAS OU VEGETAÇÃO ARBUSTIVA;
A ÁREA PERMEÁVEL AO REDOR DO VEGETAL É IMPORTANTE PARA GARANTIR QUE NÃO HAJA ESTUFAMENTO DA CALÇADA PELO CRESCIMENTO DE RAÍZES SECUNDÁRIAS.

HISTÓRICO DE REVISÃO: R00

00 - EMISSÃO INICIAL DO PROJETO

QUADRO DE REVISÕES

REVISÃO	DATA	MOTIVAÇÃO	SOLICITANTE	CONTEÚDO	AUTOR
R00	08/08/2025	Nº SEI e Despacho Nº 202200031003691	SECPLANH	Emissão inicial do projeto	LARISSA V S VELOSO

APROVAÇÃO DE PROJETO:

Os projetos referentes ao Processo SEI Nº 202200031003691, encontram-se dentro das normas e exigências da AGEHAB, tendo sido elaborado por profissionais habilitados.

GERÊNCIA DE PROJETOS DE IMPLANTAÇÃO

SECRETARIA EXECUTIVA DE PLANEJAMENTO E PROJETOS HABITACIONAIS



PROJETO DE PASSEIO PÚBLICO URUTAI - 55 lotes


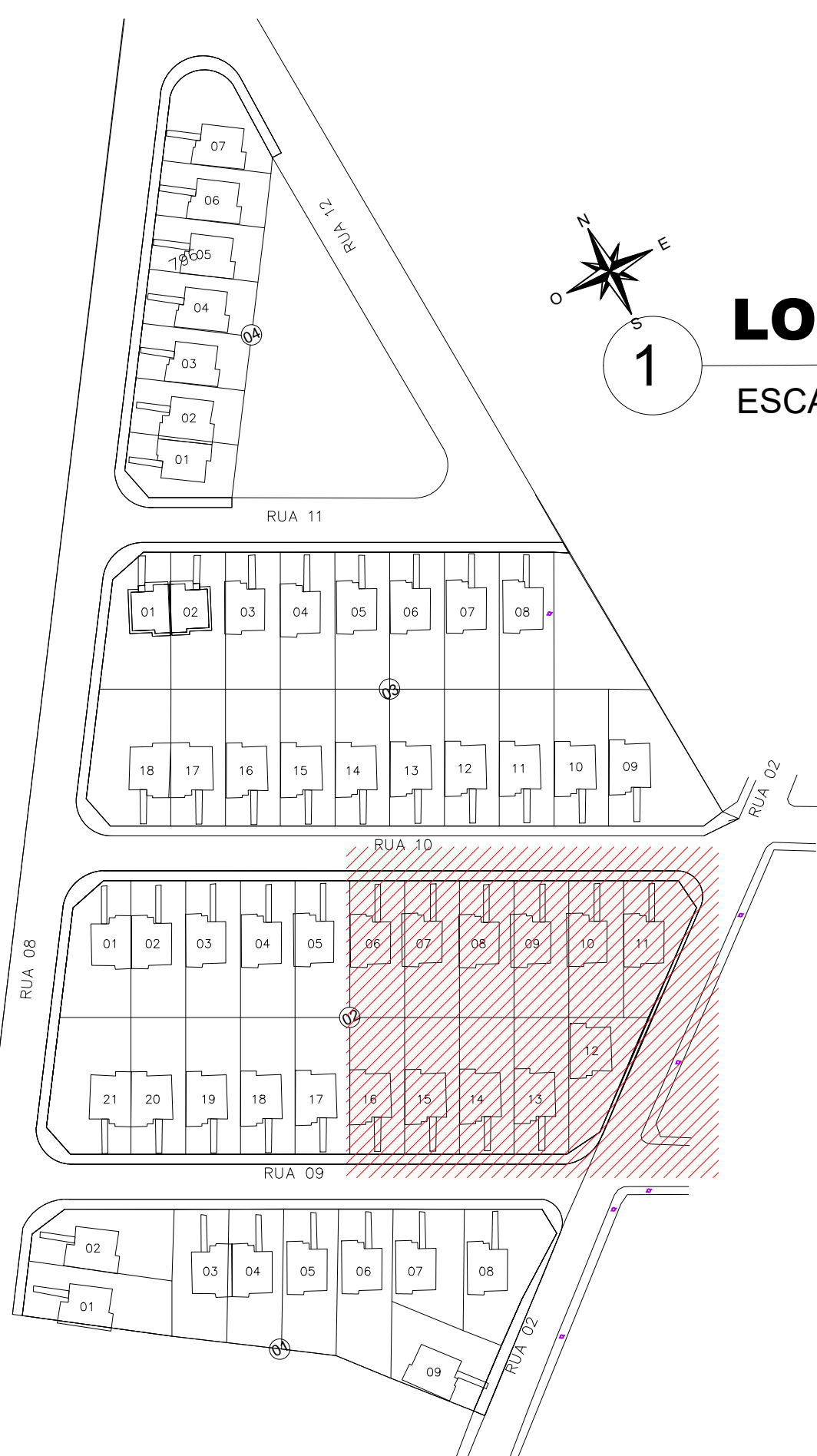
ENDEREÇO DA OBRA: RUA 02, RUA 08, RUA 09, RUA 10 E RUA 11, QUADRA 01 (LOTES 01 A 09), QUADRA 02 (LOTES 01 A 21), QUADRA 03 (LOTES 01 A 18) E QUADRA 04 (LOTES 01 A 07), SETOR BELA VISTA 2, URUTAI-GO.

PROPRIETÁRIO: AGÊNCIA GOIANA DE HABITAÇÃO - AGEHAB
CNPJ: 01.274.240/0001-47

AUTOR DO PROJETO: ARQ. URB. LARISSA VIEIRA DOS SANTOS E VELOSO | CAU: A17823-3

PASSEIO PÚBLICO

CONTEÚDO:			
PLANTA DE PASSEIO PÚBLICO			
ÁREA DO PASSEIO PÚBLICO: 1480,29m²	DESENHO: LARISSA V S VELOSO	ESCALA: Como indicado	FOLHA:
ÁREA CONSTRUÍDA: 00.000,00m²	PROGRAMA: AUTOCAD - 2023	DATA: AGO/2025	FORMATO: A1 (841x594mm)
04/08			
IMPORTANTE: ANTES DA EXECUÇÃO, VERIFICAR A COMPATIBILIDADE COM PROJETOS COMPLEMENTARES: PATAMARIZAÇÃO E PAVIMENTAÇÃO.			



LOCALIZAÇÃO - QUADRA Q 02- P.2

ESCALA - 1 : 1000



NOTA 1: EM CASO/SITUAÇÕES DE CALÇADAS MAIS LARGAS, O PERÍMETRO EXCEDENTE DEVERÁ SER DESTINADO À ÁREA PERMEÁVEL COM COBERTURA DE GRAMA.

NOTA 2: IMPORTANTE CONFERIR NORMA ABNT NBR 9050:2020 PARA ATENDIMENTO.

NOTA 3: O PROJETO DE PASSEIO PÚBLICO FOI EXECUTADO COM BASE NO LEVANTAMENTO TOPOGRÁFICO REALIZADO PELO TECNÓLOGO EM AGRIMENSURA, ALEXANDRE ALVES BARBOSA, SOBRE ART Nº 1020240118550. A LARGURA DO PASSEIO PÚBLICO FOI DEFINIDA A PARTIR DO LEVANTAMENTO TOPOGRÁFICO.

NOTA 4: PODERÁ SER UTILIZADA GRAMA ESMERALDA.

NOTA 5: O MEIO FIO EXISTENTE DEVERÁ SER CONFERIDO PELO FISCAL RESPONSÁVEL.

NOTA 6: O PROJETO DE PASSEIO PÚBLICO NÃO CONTEMPLA TODOS OS LOTES DAS QUADRAS 03 E 04, DESSE MODO O PROJETO REALIZADO REFERE-SE APENAS AOS LOTES INDICADOS PELA PREFEITURA, COMPETINDO AOS DEVIDOS RESPONSÁVEIS A CONTINUAÇÃO DO PROJETO DE ACESSIBILIDADE DE PASSEIO PÚBLICO, SEGUINDO AS NORMAS VIGENTES.

OBSERVAÇÕES:
- REALIZAR O PLANTIO DA MUD DO LOCAL INDICADO, RESPEITANDO AS DIMENSÕES MÍNIMAS DA COVA (0,50X0,50X0,50M);
- RECOMENDA-SE QUE SEJA RETIRADO O SOLO E A NOVA MISTURA SEJA FORMADA POR 2/4 TERRA DE TEXTURA ARGILOSA, 1/4 DE COMPOSTO ORGÂNICO ESTABILIZADO E 1/4 DE AREIA GROSSA;
- NÃO UTILIZAR MANILHAS OU QUALQUER OUTRO OBSTÁCULO. O TRECHO DA COVA DEVERÁ SER PREENCHIDO APENAS POR SUBSTRATO E A COBERTURA POR GRAMÍNEAS OU VEGETAÇÃO ARBUSTIVA;
- A ÁREA PERMEÁVEL AO REDOR DO VEGETAL É IMPORTANTE PARA GARANTIR QUE NÃO HAJA ESTUFAMENTO DA CALÇADA PELO CRESCIMENTO DE RAÍZES SECUNDÁRIAS.

HISTÓRICO DE REVISÃO: R00

00 - EMISSÃO INICIAL DO PROJETO

QUADRO DE REVISÕES

REVISÃO	DATA	MOTIVAÇÃO	SOLICITANTE	CONTEÚDO	AUTOR
R00	08/08/2025	Nº SEI e Despacho Nº 202200031003691	SECPLANH	Emissão inicial do projeto	LARISSA V S VELOSO

APROVAÇÃO DE PROJETO:

Os projetos referentes ao Processo SEI Nº 202200031003691, encontram-se dentro das normas e exigências da AGEHAB, tendo sido elaborado por profissionais habilitados.

GERÊNCIA DE PROJETOS DE IMPLANTAÇÃO

SECRETARIA EXECUTIVA DE PLANEJAMENTO E PROJETOS HABITACIONAIS



PROJETO DE PASSEIO PÚBLICO URUTAI - 55 lotes

ENDEREÇO DA OBRA: RUA 02, RUA 08, RUA 09, RUA 10 E RUA 11, QUADRA 01 (LOTES 01 A 09), QUADRA 02 (LOTES 01 A 21), QUADRA 03 (LOTES 01 A 18) E QUADRA 04 (LOTES 01 A 07), SETOR BELA VISTA 2, URUTAI-GO.

PROPRIETÁRIO: AGÊNCIA GOIANA DE HABITAÇÃO - AGEHAB
CNPJ: 01.274.240/0001-47

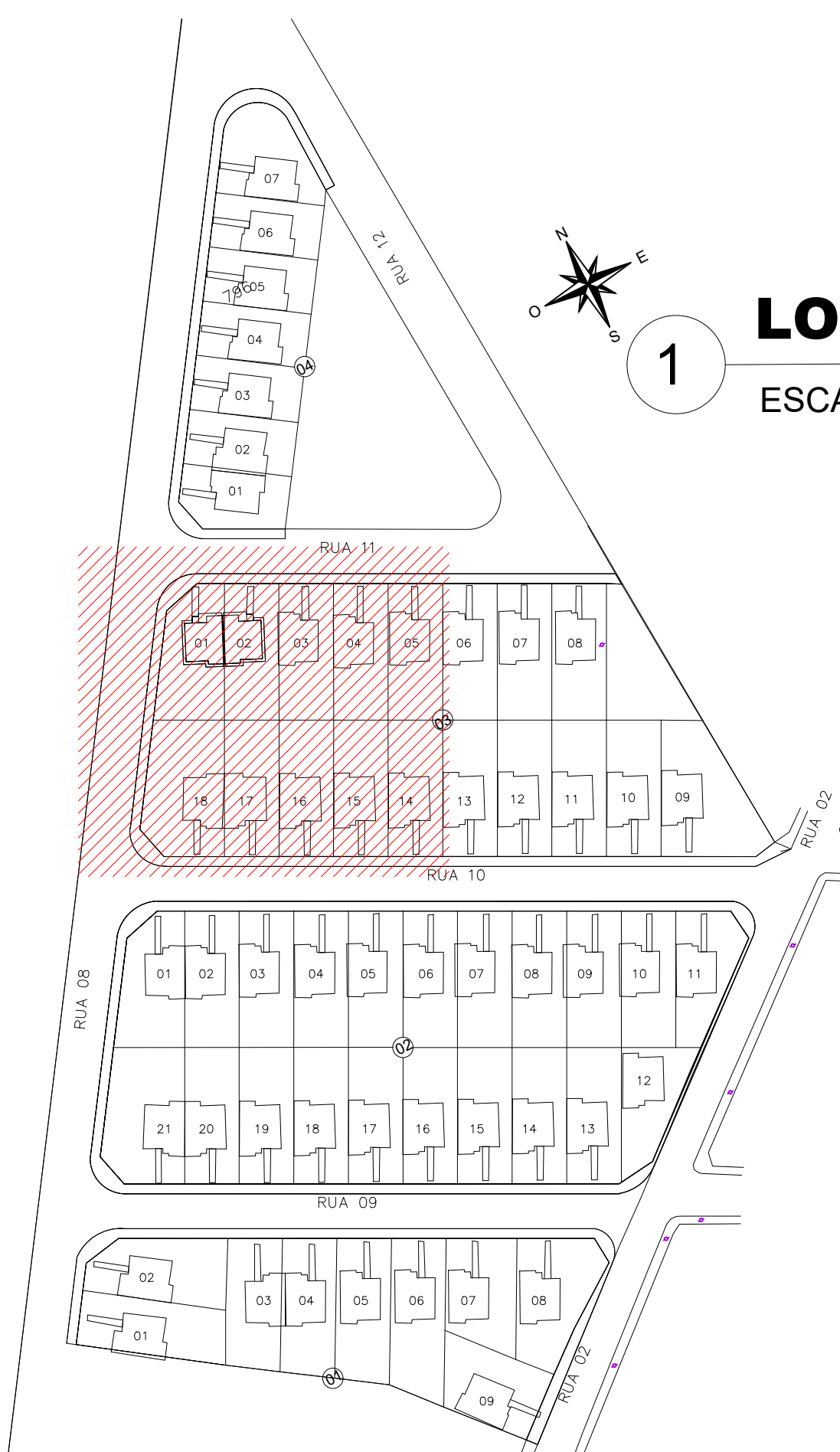
AUTOR DO PROJETO: ARQ. URB. LARISSA VIEIRA DOS SANTOS E VELOSO | CAU: A17823-3

PASSEIO PÚBLICO

CONTEÚDO: PLANTA DE PASSEIO PÚBLICO

ÁREA DO PASSEIO PÚBLICO: 1480,29m²	DESENHO: LARISSA V S VELOSO	ESCALA: Como indicado	FOLHA: 05/08
ÁREA CONSTRUÍDA: 00.000,00m²	PROGRAMA: AUTOCAD - 2023	DATA: AGO/2025	FORMATO: A1 (841x594mm)

IMPORTANTE: ANTES DA EXECUÇÃO, VERIFICAR A COMPATIBILIDADE COM PROJETOS COMPLEMENTARES: PATAMARIZAÇÃO E PAVIMENTAÇÃO.



LOCALIZAÇÃO - QUADRA Q 03 P.1

ESCALA - 1 : 1000



NOTA 1: EM CASO/SITUAÇÕES DE CALÇADAS MAIS LARGAS, O PERÍMETRO EXCEDENTE DEVERÁ SER DESTINADO À ÁREA PERMEÁVEL COM COBERTURA DE GRAMA.

NOTA 2: IMPORTANTE CONFERIR NORMA ABNT NBR 9050:2020 PARA ATENDIMENTO.

NOTA 3: O PROJETO DE PASSEIO PÚBLICO FOI EXECUTADO COM BASE NO LEVANTAMENTO TOPOGRÁFICO REALIZADO PELO TECNOLÓGO EM AGRIMENSURA, ALEXANDRE ALVES BARBOSA, SOBRE ART Nº 1020240118550. A LARGURA DO PASSEIO PÚBLICO FOI DEFINIDA A PARTIR DO LEVANTAMENTO TOPOGRÁFICO.

NOTA 4: PODERÁ SER UTILIZADA GRAMA ESMERALDA.

NOTA 5: O MEIO FIO EXISTENTE DEVERÁ SER CONFERIDO PELO FISCAL RESPONSÁVEL.

NOTA 6: O PROJETO DE PASSEIO PÚBLICO NÃO CONTEMPLA TODOS OS LOTES DAS QUADRAS 03 E 04, DESSE MODO O PROJETO REALIZADO REFERE-SE APENAS AOS LOTES INDICADOS PELA PREFEITURA, COMPETINDO AOS DEVIDOS RESPONSÁVEIS A CONTINUAÇÃO DO PROJETO DE ACESSIBILIDADE DE PASSEIO PÚBLICO, SEGUINDO AS NORMAS VIGENTES.

OBSERVAÇÕES:
REALIZAR O PLANTIO DA MUDA NO LOCAL INDICADO, RESPEITANDO AS DIMENSÕES MÍNIMAS DA COVA (0,50X0,50X0,50M);
RECOMENDA-SE QUE SEJA RETIRADO O SOLO E A NOVA MISTURA SEJA FORMADA POR 2/4 TERRA DE TEXTURA ARGILOSA, 1/4 DE COMPOSTO ORGÂNICO ESTABILIZADO E 1/4 DE AREIA GROSSA;
NÃO UTILIZAR MANILHAS OU QUALQUER OUTRO OBSTÁCULO. O TRECHO DA COVA DEVERÁ SER PREENCHIDO APENAS POR SUBSTRATO E A COBERTURA POR GRAMÍNEAS OU VEGETAÇÃO ARBUSTIVA;
A ÁREA PERMEÁVEL AO REDOR DO VEGETAL É IMPORTANTE PARA GARANTIR QUE NÃO HAJA ESTUFAMENTO DA CALÇADA PELO CRESCIMENTO DE RAÍZES SECUNDÁRIAS.

HISTÓRICO DE REVISÃO: R00

00 - EMISSÃO INICIAL DO PROJETO

QUADRO DE REVISÕES

REVISÃO	DATA	MOTIVAÇÃO	SOLICITANTE	CONTEÚDO	AUTOR
R00	08/08/2025	Nº SEI e Despacho Nº 202200031003691	SECPLANH	Emissão inicial do projeto	LARISSA V S VELOSO

APROVAÇÃO DE PROJETO:

Os projetos referentes ao Processo SEI Nº 202200031003691, encontram-se dentro das normas e exigências da AGEHAB, tendo sido elaborado por profissionais habilitados.

GERÊNCIA DE PROJETOS DE IMPLANTAÇÃO

SECRETARIA EXECUTIVA DE PLANEJAMENTO E PROJETOS HABITACIONAIS



PROJETO DE PASSEIO PÚBLICO URUTAI - 55 lotes

ENDEREÇO DA OBRA: RUA 02, RUA 08, RUA 09, RUA 10 E RUA 11, QUADRA 01 (LOTES 01 A 09), QUADRA 02 (LOTES 01 A 21), QUADRA 03 (LOTES 01 A 18) E QUADRA 04 (LOTES 01 A 07), SETOR BELA VISTA 2, URUTAI-GO.

PROPRIETÁRIO: AGÊNCIA GOIANA DE HABITAÇÃO - AGEHAB
CNPJ: 01.274.240/0001-47

AUTOR DO PROJETO: ARQ. URB. LARISSA VIEIRA DOS SANTOS E VELOSO | CAU: A17823-3

PASSEIO PÚBLICO

CONTEÚDO: PLANTA DE PASSEIO PÚBLICO

ÁREA DO PASSEIO PÚBLICO: 1480,29m²	DESENHO: LARISSA V S VELOSO	ESCALA: Como indicado	FOLHA: 06/08
ÁREA CONSTRUÍDA: 00.000,00m²	PROGRAMA: AUTOCAD - 2023	DATA: AGO/2025	FORMATO: A1 (841x594mm)

IMPORTANTE: ANTES DA EXECUÇÃO, VERIFICAR A COMPATIBILIDADE COM PROJETOS COMPLEMENTARES: PATAMARIZAÇÃO E PAVIMENTAÇÃO.

PLANTA PASSEIO PÚBLICO - Q 03 P.1

ESCALA - 1 : 150

NOTA 1: EM CASO/SITUAÇÕES DE CALÇADAS MAIS LARGAS, O PERÍMETRO EXCEDENTE DEVERÁ SER DESTINADO À ÁREA PERMEÁVEL COM COBERTURA DE GRAMA.

NOTA 2: IMPORTANTE CONFERIR NORMA ABNT NBR 9050:2020 PARA ATENDIMENTO.

NOTA 3: O PROJETO DE PASSEIO PÚBLICO FOI EXECUTADO COM BASE NO LEVANTAMENTO TOPOGRÁFICO REALIZADO PELO TECNOLÓGO EM AGRIMENSURA, ALEXANDRE ALVES BARBOSA, SOBRE ART Nº 1020240118550. A LARGURA DO PASSEIO PÚBLICO FOI DEFINIDA A PARTIR DO LEVANTAMENTO TOPOGRÁFICO.

NOTA 4: PODERÁ SER UTILIZADA GRAMA ESMERALDA.

NOTA 5: O MEIO FIO EXISTENTE DEVERÁ SER CONFERIDO PELO FISCAL RESPONSÁVEL.

NOTA 6: O PROJETO DE PASSEIO PÚBLICO NÃO CONTEMPLA TODOS OS LOTES DAS QUADRAS 03 E 04, DESSE MODO O PROJETO REALIZADO REFERE-SE APENAS AOS LOTES INDICADOS PELA PREFEITURA, COMPETINDO AOS DEVIDOS RESPONSÁVEIS A CONTINUAÇÃO DO PROJETO DE ACESSIBILIDADE DE PASSEIO PÚBLICO, SEGUINDO AS NORMAS VIGENTES.

OBSERVAÇÕES:
REALIZAR O PLANTIO DA MUDA NO LOCAL INDICADO, RESPEITANDO AS DIMENSÕES MÍNIMAS DA COVA (0,50X0,50X0,50M);
RECOMENDA-SE QUE SEJA RETIRADO O SOLO E A NOVA MISTURA SEJA FORMADA POR 2/4 TERRA DE TEXTURA ARGILOSA, 1/4 DE COMPOSTO ORGÂNICO ESTABILIZADO E 1/4 DE AREIA GROSSA;
NÃO UTILIZAR MANILHAS OU QUALQUER OUTRO OBSTÁCULO. O TRECHO DA COVA DEVERÁ SER PREENCHIDO APENAS POR SUBSTRATO E A COBERTURA POR GRAMÍNEAS OU VEGETAÇÃO ARBUSTIVA;
A ÁREA PERMEÁVEL AO REDOR DO VEGETAL É IMPORTANTE PARA GARANTIR QUE NÃO HAJA ESTUFAMENTO DA CALÇADA PELO CRESCIMENTO DE RAÍZES SECUNDÁRIAS.

HISTÓRICO DE REVISÃO: R00

00 - EMISSÃO INICIAL DO PROJETO				

QUADRO DE REVISÕES

REVISÃO	DATA	MOTIVAÇÃO	SOLICITANTE	CONTEÚDO	AUTOR
R00	08/08/2025	Nº SEI e Despacho Nº 202200031003691	SECPLANH	Emissão inicial do projeto	LARISSA V S VELOSO

APROVAÇÃO DE PROJETO:

Os projetos referentes ao Processo SEI Nº 202200031003691, encontram-se dentro das normas e exigências da AGEHAB, tendo sido elaborado por profissionais habilitados.

GERÊNCIA DE PROJETOS DE IMPLANTAÇÃO

SECRETARIA EXECUTIVA DE PLANEJAMENTO E PROJETOS HABITACIONAIS



PROJETO DE PASSEIO PÚBLICO
URUTAI - 55 lotes

ENDEREÇO DA OBRA: RUA 02, RUA 08, RUA 09, RUA 10 E RUA 11, QUADRA 01 (LOTES 01 A 09), QUADRA 02 (LOTES 01 A 21), QUADRA 03 (LOTES 01 A 18) E QUADRA 04 (LOTES 01 A 07), SETOR BELA VISTA 2, URUTAI-GO.

PROPRIETÁRIO: AGÊNCIA GOIANA DE HABITAÇÃO - AGEHAB
CNPJ: 01.274.240/0001-47

AUTOR DO PROJETO: ARQ. URB. LARISSA VIEIRA DOS SANTOS E VELOSO | CAU: A17823-3

PASSEIO PÚBLICO

CONTEÚDO: PLANTA DE PASSEIO PÚBLICO


ÁREA DO PASSEIO PÚBLICO: 1480,29m²	DESENHO: LARISSA V S VELOSO	ESCALA: Como indicado	FOLHA:
ÁREA CONSTRUÍDA: 00.000,00m²	PROGRAMA: AUTOCAD - 2023	DATA: AGO/2025	FORMATO: A1 (841x594mm)

07/08

IMPORTANTE: ANTES DA EXECUÇÃO, VERIFICAR A COMPATIBILIDADE COM PROJETOS COMPLEMENTARES: PATAMARIZAÇÃO E PAVIMENTAÇÃO.

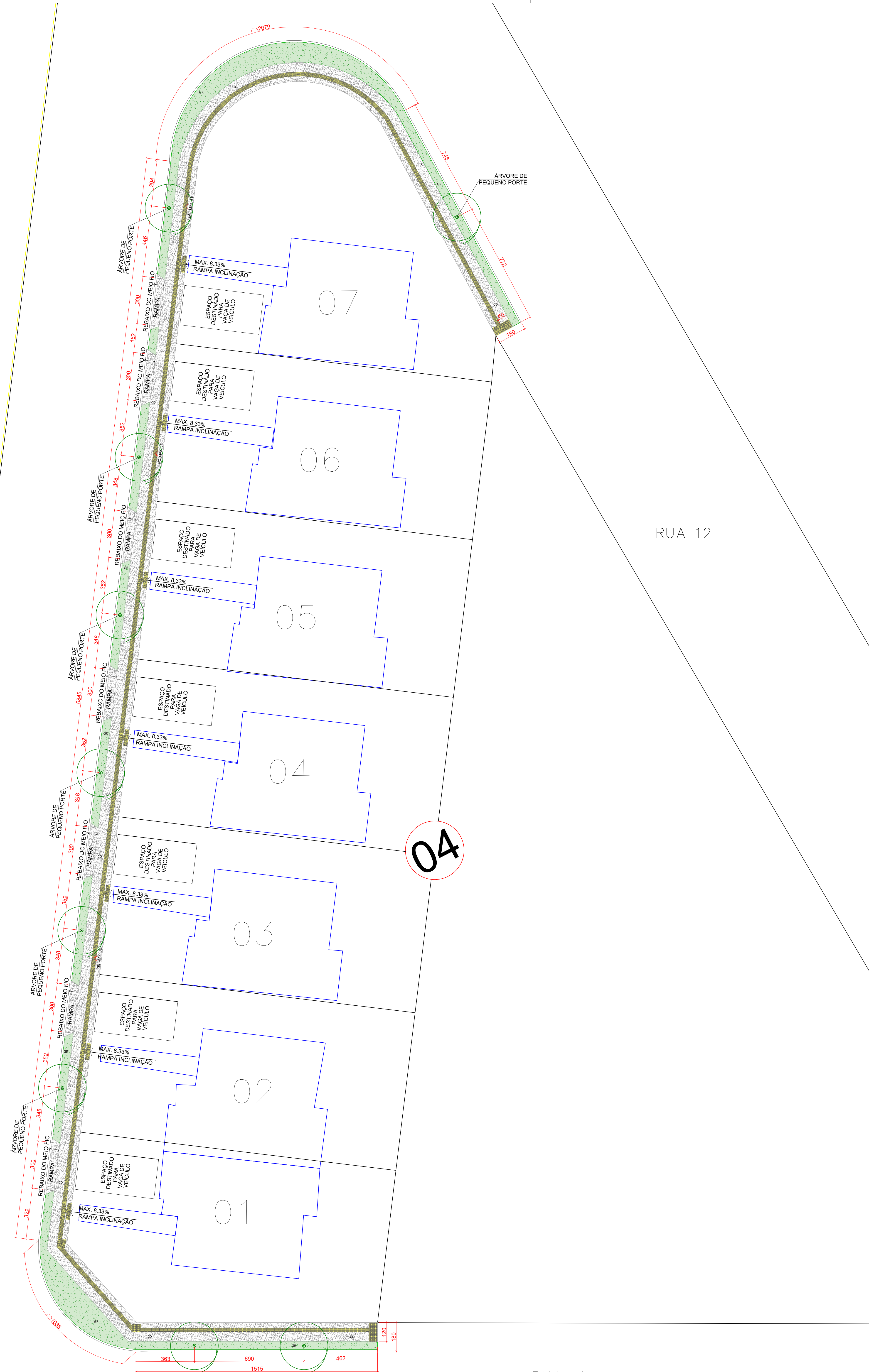
1 LOCALIZAÇÃO - QUADRA Q 03 P.2

ESCALA - 1 : 1000



2 PLANTA PASSEIO PÚBLICO - QD 03 P.2

ESCALA - 1 : 150



1

PLANTA PASSEIO PÚBLICO - QD 04

ESCALA - 1 : 150

CONTEÚDO:			
PLANTA DE PASSEIO PÚBLICO			
ÁREA DO TERRENO PÚBLICO: 1480,29m²	DESENHO: LARISSA V S VELOSO	ESCALA: Como indicado	FOLHA:
ÁREA CONSTRUIDA: 00.000,00m²	PROGRAMA: AUTOCAD - 2023	DATA: AGO/2025	FORMATO: A1 (841x594mm)
08/08			

**Registro de Responsabilidade Técnica - RRT****1. RESPONSÁVEL TÉCNICO**

Nome Civil/Social: LARISSA VIEIRA DOS SANTOS E VELOSO
Título Profissional: Arquiteto(a) e Urbanista

CPF: 532.XXX.XXX-20
Nº do Registro: 000A178233

1.1 Empresa Contratada

Razão Social: AGÊNCIA GOIANA DE HABITAÇÃO S/A
Período de Responsabilidade Técnica: 15/03/2012 - sem data fim

CNPJ: 01.XXX.XXX/0001-47
Nº Registro: 000000PJ3930

2. DETALHES DO RRT

Nº do RRT: SI15903886I00CT001
Data de Cadastro: 11/08/2025
Data de Registro: 27/11/2025

Modalidade: RRT SIMPLES
Forma de Registro: INICIAL
Forma de Participação: INDIVIDUAL

2.1 Valor do RRT

Valor do RRT: R\$125,40 Boleto nº 23393082 Pago em: 27/11/2025

3. DADOS DO SERVIÇO/CONTRATANTE**3.1 Serviço 001**

Contratante: AGENCIA GOIANA DE HABITAÇÃO - AGEHAB
Tipo: Órgão Público
Valor do Serviço/Honorários: R\$1,00

CPF/CNPJ: 01.XXX.XXX/0001-47
Data de Início: 11/08/2025
Data de Previsão de Término: 11/08/2026

3.1.1 Endereço da Obra/Serviço

País: Brasil
Tipo Logradouro: RUA
Logradouro: 9

Bairro: SETOR CENTRAL

CEP: 75790000
Nº: SEM NÚMERO
Complemento: QUADRA 01 (LOTES 01 A 09), QUADRA 02 (LOTES 01 A 21), QUADRA 03 (LOTES 01 A 18) E QUADRA 04 (LOTES 01 A 07)
Cidade/UF: URUTAÍ/GO

3.1.2 Atividade(s) Técnica(s)

Grupo: PROJETO
Atividade: 1.8.7 - Projeto de sistema viário e acessibilidade

Quantidade: 1.480,29
Unidade: metro quadrado

3.1.3 Tipologia

Tipologia: Público

3.1.4 Descrição da Obra/Serviço

PROJETO DE PASSEIO PÚBLICO PARA O SEGUINTE ENDEREÇO: RUA 02, RUA 08, RUA 09, RUA 10 E RUA 11, QUADRA 01 (LOTES 01 A 09), QUADRA 02 (LOTES 01 A 21), QUADRA 03 (LOTES 01 A 18) E QUADRA 04 (LOTES 01 A 07), SETOR BELA VISTA 2, URUTAÍ-GO. PROJETO ELABORADO COM BASE NO LEVANTAMENTO TOPOGRÁFICO REALIZADO PELO TÉCNICO



EM AGRIMENSURA ALEXANDRE ALVES BARBOSA, SOBRE ART Nº1020240118550.

3.1.5 Declaração de Acessibilidade

Declaro o atendimento às regras de acessibilidade previstas em legislação e em normas técnicas pertinentes para as edificações abertas ao público, de uso público ou privativas de uso coletivo, conforme § 1º do art. 56 da Lei nº 13146, de 06 de julho de 2015.

4. RRT VINCULADO POR FORMA DE REGISTRO

Nº do RRT	Contratante	Forma de Registro	Data de Registro
SI15903886I00CT001	AGENCIA GOIANA DE HABITAÇÃO - AGEHAB INICIAL		11/08/2025

5. DECLARAÇÃO DE VERACIDADE

Declaro para os devidos fins de direitos e obrigações, sob as penas previstas na legislação vigente, que as informações cadastradas neste RRT são verdadeiras e de minha responsabilidade técnica e civil.

6. ASSINATURA ELETRÔNICA

Documento assinado eletronicamente por meio do SICCAU do arquiteto(a) e urbanista LARISSA VIEIRA DOS SANTOS E VELOSO, registro CAU nº 000A178233, na data e hora: 2025-08-11 10:08:12, com o uso de login e de senha. O **CPF/CNPJ** está oculto visando proteger os direitos fundamentais de liberdade, privacidade e o livre desenvolvimento da personalidade da pessoa natural (**LGPD**).

