QUADRO DE RUAS									
RUA / AVENIDA	INÍCIO	FINAL	BAIRRO	Coordenadas UTM		LARGURA (m) CAIXA DA RUA	COMPRIMENTO (m)	ÁREA (m²)	CUSTO ESTIMADO
				INÍCIO	FIM				
AVENIDA SAIA VELHA	RUA S/N	RUA 3	ESPLANADA V	23 K - 181691.09 m E - 8217394.79 m S	23 K - 182206.29 m E - 8216578.21 m S	7,20	994,60	7.161,12	R$ 201.513,92
RUA 4	AVENIDA SAIA VELHA	RUA 18	ESPLANADA V	23 K -182174.82 m E -8216646.27 m S	23 K - 182397.09 m E - 8216788.21 m S	7,20	269,20	1.938,24	R$ 54.542,07
RUA 5	AVENIDA SAIA VELHA	RUA 18	ESPLANADA V	23 K - 182128.26 m E - 8216706.96 m S	23 K - 182360.60 m E - 8216853.77 m S	7,20	269,20	1.938,24	R$ 54.542,07
RUA 6	AVENIDA SAIA VELHA	RUA 18	ESPLANADA V	23 K - 182088.98 m E - 8216769.94 m S	23 K - 182316.10 m E - 8216915.15 m S	7,20	269,20	1.938,24	R$ 54.542,07
RUA 7	AVENIDA SAIA VELHA	RUA 15	ESPLANADA V	23 K - 182051.38 m E - 8216838.69 m S	23 K - 182278.04 m E - 8216983.14 m S	7,10	319,30	2.267,03	R$ 63.794,22
RUA 8	AVENIDA SAIA VELHA	RUA 18	ESPLANADA V	23 K - 182009.70 m E - 8216898.65 m S	23 K - 182237.48 m E - 8217041.83 m S	7,20	269,20	1.938,24	R$ 54.542,07
RUA 9	AVENIDA SAIA VELHA	RUA 18	ESPLANADA V	23 K - 181966.37 m E - 8216961.56 m S	23 K - 182197.51 m E - 8217108.50 m S	7,15	269,20	1.924,78	R$ 54.163,31
RUA 10	AVENIDA SAIA VELHA	RUA 18	ESPLANADA V	23 K - 181926.72 m E - 8217025.37 m S	23 K - 182153.98 m E - 8217168.39 m S	7,10	269,20	1.911,32	R$ 53.784,54
RUA 11	AVENIDA SAIA VELHA	RUA 18	ESPLANADA V	23 K - 181887.38 m E - 8217088.10 m S	23 K - 182115.00 m E - 8217238.00 m S	7,15	269,20	1.924,78	R$ 54.163,31
RUA 12	AVENIDA SAIA VELHA	RUA 18	ESPLANADA V	23 K - 181845.09 m E - 8217154.19 m S	23 K - 182075.47 m E - 8217301.09 m S	7,15	269,20	1.924,78	R$ 54.163,31
RUA 13	AVENIDA SAIA VELHA	RUA 18	ESPLANADA V	23 K - 181805.82 m E - 8217218.67 m S	23 K - 181805.82 m E - 8217218.67 m S	7,20	259,00	1.864,80	R$ 52.475,47
RUA 14	AVENIDA SAIA VELHA	RUA 18	ESPLANADA V	23 K - 181767.79 m E - 8217286.15 m S	23 K - 181894.69 m E - 8217364.84 m S	7,15	151,10	1.080,37	R$ 30.401,47
RUA 15	AVENIDA SAIA VELHA	RUA 18	ESPLANADA V	23 K - 181726.39 m E - 8217347.92 m S	23 K - 181854.29 m E - 8217431.33 m S	7,10	151,10	1.072,81	R$ 30.188,87
RUA 18	RUA 4	RUA 13	ESPLANADA V	23 K - 181957.12 m E - 8217489.11 m S	23 K - 182397.45 m E - 8216789.72 m S	7,20	668,09	4.810,25	R$ 135.360,38
RUA 1	RUA 10	AVENIDA 1	PACAEMBU	23 K - 180428.25 m E - 8219037.56 m S	23 K - 180374.34 m E - 8219160.10 m S	7,10	126,49	898,08	R$ 25.271,94
RUA 1	AVENIDA 1	AVENIDA MARGINAL	PACAEMBU	23 K - 180365.62 m E - 8219179.80 m S	23 K - 180334.40 m E - 8219649.20 m S	7,10	494,80	3.513,08	R$ 98.858,07
RUA 2	RUA 10	AVENIDA 1	PACAEMBU	23 K - 180359.17 m E - 8219002.33 m S	23 K - 180279.41 m E - 8219196.13 m S	7,10	204,60	1.452,66	R$ 40.877,85
RUA 2	AVENIDA 1	AVENIDA MARGINAL	PACAEMBU	23 K - 180276.41 m E - 8219220.20 m S	23K - 180268.44 m E - 8219676.43 m S	7,10	479,72	3.406,01	R$ 95.845,18
RUA 3	RUA 10	AVENIDA 1	PACAEMBU	23 K - 180301.26 m E - 8218956.67 m S	23 K - 180196.37 m E - 8219243.89 m S	7,10	292,08	2.073,77	R$ 58.355,83
RUA 3	AVENIDA 1	AVENIDA MARGINAL	PACAEMBU	23 K - 180190.72 m E - 8219275.71 m S	23 K - 180198.11 m E - 8219706.26 m S	7,10	479,72	3.406,01	R$ 95.845,18
RUA 4	RUA 10	AVENIDA 1	PACAEMBU	23 K - 180241.71 m E - 8218919.53 m S	23 K - 180128.88 m E - 8219212.05 m S	7,10	276,65	1.964,22	R$ 55.273,01
RUA 4	AVENIDA 1	AVENIDA MARGINAL	PACAEMBU	23 K - 180102.97 m E - 8219318.41 m S	23 K - 180127.70 m E - 8219732.64 m S	7,10	412,28	2.927,19	R$ 82.371,07
RUA 5	AVENIDA 1	RUA 17	PACAEMBU	23 K - 180027.63 m E - 8219367.59 m S	23 K - 180025.99 m E - 8219688.65 m S	7,10	266,80	1.894,28	R$ 53.305,04
RUA 6	RUA 12	AVENIDA 1	PACAEMBU	23 K - 179768.95 m E - 8219223.44 m S	23 K - 179785.87 m E - 8219479.28 m S	7,10	252,54	1.793,03	R$ 50.455,98
RUA 6	AVENIDA 1	RUA 18	PACAEMBU	23 K - 179791.91 m E - 8219502.13 m S	23 K - 179890.56 m E - 8219647.58 m S	7,10	262,00	1.860,20	R$ 52.346,03
RUA 10	AVENIDA MARGINAL	RUA 5	PACAEMBU	23 K - 180485.60 m E - 8219070.31 m S	23 K - 180182.77 m E - 8218879.22 m S	7,10	363,70	2.582,27	R$ 72.665,08
RUA 13	RUA 6	AVENIDA MARGINAL	PACAEMBU	23 K - 179756.90 m E - 8219323.34 m S	23 K - 179402.24 m E - 8219534.67 m S	7,10	407,62	2.894,10	R$ 81.440,03
RUA 14	RUA 6	AVENIDA MARGINAL	PACAEMBU	23 K - 179766.15 m E - 8219417.45 m S	23 K - 179417.62 m E - 8219618.66 m S	7,10	406,68	2.887,43	R$ 81.252,22
						TOTAIS:	9.422,47	67.247,32	R$ 1.892.339,61

FORMULÁRIO DE CONDIÇÕES DA VIA - AVENIDA SAIA VELHA

1 IDENTIFICAÇÃO DO TRECHO

1.1	NOME DO LOGRADOURO	AVENIDA SAIA VELHA	1.7	LARGURA DO PASSEIO (m)	2
1.2	TRECHO	ENTRE AS RUA S/NE RUA 3	1.8	ALTURA DO MEIO FIO (cm)	0,15
1.3	BAIRRO	ESPLANADA V	1.9	Nº DE FAIXAS	2
1.4	LARGURA DA PISTA (m)	7,20	1.10	COORDENADAS (INÍCIO E FIM)	INÍCIO =23 K - 181691.09 m E - 8217394.79 m S - FIM =23 K - 182206.29 m E - 8216578.21 m S
1.5	EXTENSÃO DO TRECHO (m)	994,60	1.11	TIPO DE PAVIMENTO	TRATAMENTO SUPERFICIAL DUPLO (TSD)
1.6	CANTEIRO CENTRAL	☐ SIM ☑ NÃO	1.12	RESPONSÁVEL PELO CADASTRO	BRUNO CAVALCANTE COSTA E SILVA

2 SITUAÇÃO DO PAVIMENTO EXISTENTE

2.1	MATERIAL DE BASE	☐	MINÉRIO	☑	B. CORRID.		RECIC.		OUTROS		NÃO EXISTE
2.2	TRINCAS (%)	☐	0%	☑	25%		50%		75%		100%
2.3	PANELAS (%)	☐	0%	☑	25%		50%		75%		100%
2.4	REMENDOS (%)	☐	0%	☑	25%		50%		75%		100%
2.5	AFUNDAMENTOS (%)	☐	0%	☑	25%		50%		75%		100%
2.6	ONDULAÇÃO/CORRUGAÇÃO(%)	☐	0%	☑	25%		50%		75%		100%
2.7	EXSUDAÇÃO(%)	☑	0%		25%		50%		75%		100%
2.8	DESGASTE SUPERFICIAL(%)	☐	0%	X	25%		50%		75%		100%
2.9	ESCORREGAMENTO(%)	☑	0%		25%		50%		75%		100%
2.10	IRREGULARIDADE LONG./TRANSV.(%)	☑	0%		25%		50%		75%		100%
2.11	SITUAÇÃO DA VIA	☐	ÓTIMO		BOM	X	REGULAR		RUIM		PÉSSIMO
2.12	ÍNDICE DE PRIORIDADE	☑	1		2		3		4		5
2.13	DRENAGEM SUPERFICIAL	☐	ÓTIMO		BOM		REGULAR	X	RUIM		NÃO EXISTE
2.14	SINALIZAÇÃO HORIZONTAL	☐	ÓTIMO		BOM		REGULAR		RUIM		NÃO EXISTE
2.15	SINALIZAÇÃO VERTICAL	☐	ÓTIMO		BOM		REGULAR		RUIM		NÃO EXISTE

OBSERVAÇÕES:

As terminologias utilizadas para os tipos de defeitos apresentados pelo pavimento foram extraídas da Norma DNIT 005/2003-TER - Defeitos nos pavimentos flexíveis e semi-rígidos - Terminologia

FORMULÁRIO DE CONDIÇÕES DA VIA - RUA 4

1 IDENTIFICAÇÃO DO TRECHO

1.1	NOME DO LOGRADOURO	RUA 4	1.7	LARGURA DO PASSEIO (m)	2
1.2	TRECHO	ENTRE AS AVENIDA SAIA VELHA E RUA 18	1.8	ALTURA DO MEIO FIO (cm)	0,15
1.3	BAIRRO	ESPLANADA V	1.9	Nº DE FAIXAS	2
1.4	LARGURA DA PISTA (m)	7,20	1.10	COORDENADAS (INÍCIO E FIM)	INÍCIO =23 K -182174.82 m E -8216646.27 m S - FIM =23 K - 182397.09 m E - 8216788.21 m S
1.5	EXTENSÃO DO TRECHO (m)	269,20	1.11	TIPO DE PAVIMENTO	TRATAMENTO SUPERFICIAL DUPLO (TSD)
1.6	CANTEIRO CENTRAL	☐ SIM ☑ NÃO	1.12	RESPONSÁVEL PELO CADASTRO	BRUNO CAVALCANTE COSTA E SILVA

2 SITUAÇÃO DO PAVIMENTO EXISTENTE

2.1	MATERIAL DE BASE	☐	MINÉRIO	☑	B. CORRID.		RECIC.		OUTROS		NÃO EXISTE
2.2	TRINCAS (%)	☐	0%	☑	25%		50%		75%		100%
2.3	PANELAS (%)	☐	0%	☐	25%	X	50%		75%		100%
2.4	REMENDOS (%)	☐	0%	☐	25%	X	50%		75%		100%
2.5	AFUNDAMENTOS (%)	☑	0%	☐	25%		50%		75%		100%
2.6	ONDULAÇÃO/CORRUGAÇÃO(%)	☐	0%	☑	25%		50%		75%		100%
2.7	EXSUDAÇÃO(%)	☑	0%		25%		50%		75%		100%
2.8	DESGASTE SUPERFICIAL(%)	☐	0%		25%	X	50%		75%		100%
2.9	ESCORREGAMENTO(%)	☑	0%		25%		50%		75%		100%
2.10	IRREGULARIDADE LONG./TRANSV.(%)	☑	0%		25%		50%		75%		100%
2.11	SITUAÇÃO DA VIA	☐	ÓTIMO		BOM		REGULAR	X	RUIM		PÉSSIMO
2.12	ÍNDICE DE PRIORIDADE	☐	1	x	2		3		4		5
2.13	DRENAGEM SUPERFICIAL	☐	ÓTIMO		BOM	X	REGULAR		RUIM		NÃO EXISTE
2.14	SINALIZAÇÃO HORIZONTAL	☐	ÓTIMO		BOM		REGULAR	X	RUIM		NÃO EXISTE
2.15	SINALIZAÇÃO VERTICAL	☐	ÓTIMO		BOM		REGULAR	X	RUIM		NÃO EXISTE

OBSERVAÇÕES:

As terminologias utilizadas para os tipos de defeitos apresentados pelo pavimento foram extraídas da Norma DNIT 005/2003-TER - Defeitos nos pavimentos flexíveis e semi-rígidos - Terminologia

FORMULÁRIO DE CONDIÇÕES DA VIA - RUA 5

1 IDENTIFICAÇÃO DO TRECHO

1.1	NOME DO LOGRADOURO	RUA 5	1.7	LARGURA DO PASSEIO (m)	2
1.2	TRECHO	ENTRE AS AVENIDA SAIA VELHA E RUA 18	1.8	ALTURA DO MEIO FIO (cm)	0,15
1.3	BAIRRO	ESPLANADA V	1.9	Nº DE FAIXAS	2
1.4	LARGURA DA PISTA (m)	7,20	1.10	COORDENADAS (INÍCIO E FIM)	INÍCIO =23 K - 182128.26 m E - 8216706.96 m S - FIM =23 K - 182360.60 m E - 8216853.77 m S
1.5	EXTENSÃO DO TRECHO (m)	269,20	1.11	TIPO DE PAVIMENTO	TRATAMENTO SUPERFICIAL DUPLO (TSD)
1.6	CANTEIRO CENTRAL	☐ SIM ☑ NÃO	1.12	RESPONSÁVEL PELO CADASTRO	BRUNO CAVALCANTE COSTA E SILVA

2 SITUAÇÃO DO PAVIMENTO EXISTENTE

2.1	MATERIAL DE BASE	☐	MINÉRIO	☑	B. CORRID.		RECIC.		OUTROS		NÃO EXISTE
2.2	TRINCAS (%)	☐	0%	☑	25%		50%		75%		100%
2.3	PANELAS (%)	☐	0%	☐	25%	X	50%		75%		100%
2.4	REMENDOS (%)	☐	0%	☐	25%	X	50%		75%		100%
2.5	AFUNDAMENTOS (%)	☑	0%	☐	25%		50%		75%		100%
2.6	ONDULAÇÃO/CORRUGAÇÃO(%)	☐	0%	☑	25%		50%		75%		100%
2.7	EXSUDAÇÃO(%)	☑	0%		25%		50%		75%		100%
2.8	DESGASTE SUPERFICIAL(%)	☐	0%		25%	X	50%		75%		100%
2.9	ESCORREGAMENTO(%)	☑	0%		25%		50%		75%		100%
2.10	IRREGULARIDADE LONG./TRANSV.(%)	☐	0%		25%	X	50%		75%		100%
2.11	SITUAÇÃO DA VIA	☐	ÓTIMO		BOM		REGULAR	X	RUIM		PÉSSIMO
2.12	ÍNDICE DE PRIORIDADE	☐	1	x	2		3		4		5
2.13	DRENAGEM SUPERFICIAL	☐	ÓTIMO		BOM	X	REGULAR		RUIM		NÃO EXISTE
2.14	SINALIZAÇÃO HORIZONTAL	☐	ÓTIMO		BOM		REGULAR	X	RUIM		NÃO EXISTE
2.15	SINALIZAÇÃO VERTICAL	☐	ÓTIMO		BOM		REGULAR	X	RUIM		NÃO EXISTE

OBSERVAÇÕES:

As terminologias utilizadas para os tipos de defeitos apresentados pelo pavimento foram extraídas da Norma DNIT 005/2003-TER - Defeitos nos pavimentos flexíveis e semi-rígidos - Terminologia

FORMULÁRIO DE CONDIÇÕES DA VIA - RUA 6

1 IDENTIFICAÇÃO DO TRECHO

1.1	NOME DO LOGRADOURO	RUA 6	1.7	LARGURA DO PASSEIO (m)	2
1.2	TRECHO	ENTRE AS AVENIDA SAIA VELHA E RUA 18	1.8	ALTURA DO MEIO FIO (cm)	0,15
1.3	BAIRRO	ESPLANADA V	1.9	Nº DE FAIXAS	2
1.4	LARGURA DA PISTA (m)	7,20	1.10	COORDENADAS (INÍCIO E FIM)	INÍCIO =23 K - 182088.98 m E - 8216769.94 m S - FIM =23 K - 182316.10 m E - 8216915.15 m S
1.5	EXTENSÃO DO TRECHO (m)	269,20	1.11	TIPO DE PAVIMENTO	TRATAMENTO SUPERFICIAL DUPLO (TSD)
1.6	CANTEIRO CENTRAL	☐ SIM ☑ NÃO	1.12	RESPONSÁVEL PELO CADASTRO	BRUNO CAVALCANTE COSTA E SILVA

2 SITUAÇÃO DO PAVIMENTO EXISTENTE

2.1	MATERIAL DE BASE	☐	MINÉRIO	☑	B. CORRID.		RECIC.		OUTROS		NÃO EXISTE
2.2	TRINCAS (%)	☐	0%	☑	25%		50%		75%		100%
2.3	PANELAS (%)	☐	0%	☑	25%		50%		75%		100%
2.4	REMENDOS (%)	☐	0%	☑	25%		50%		75%		100%
2.5	AFUNDAMENTOS (%)	☑	0%	☐	25%		50%		75%		100%
2.6	ONDULAÇÃO/CORRUGAÇÃO(%)	☐	0%	☑	25%		50%		75%		100%
2.7	EXSUDAÇÃO(%)	☑	0%		25%		50%		75%		100%
2.8	DESGASTE SUPERFICIAL(%)	☐	0%	X	25%		50%		75%		100%
2.9	ESCORREGAMENTO(%)	☑	0%		25%		50%		75%		100%
2.10	IRREGULARIDADE LONG./TRANSV.(%)	☑	0%		25%		50%		75%		100%
2.11	SITUAÇÃO DA VIA	☐	ÓTIMO		BOM		REGULAR	X	RUIM		PÉSSIMO
2.12	ÍNDICE DE PRIORIDADE	☐	1	x	2		3		4		5
2.13	DRENAGEM SUPERFICIAL	☐	ÓTIMO		BOM	X	REGULAR		RUIM		NÃO EXISTE
2.14	SINALIZAÇÃO HORIZONTAL	☐	ÓTIMO		BOM	X	REGULAR		RUIM		NÃO EXISTE
2.15	SINALIZAÇÃO VERTICAL	☐	ÓTIMO		BOM	X	REGULAR		RUIM		NÃO EXISTE

OBSERVAÇÕES:

As terminologias utilizadas para os tipos de defeitos apresentados pelo pavimento foram extraídas da Norma DNIT 005/2003-TER - Defeitos nos pavimentos flexíveis e semi-rígidos - Terminologia

FORMULÁRIO DE CONDIÇÕES DA VIA - RUA 7

1 IDENTIFICAÇÃO DO TRECHO

1.1	NOME DO LOGRADOURO	RUA 7	1.7	LARGURA DO PASSEIO (m)	2
1.2	TRECHO	ENTRE AS AVENIDA SAIA VELHA E RUA 15	1.8	ALTURA DO MEIO FIO (cm)	0,15
1.3	BAIRRO	ESPLANADA V	1.9	Nº DE FAIXAS	2
1.4	LARGURA DA PISTA (m)	7,10	1.10	COORDENADAS (INÍCIO E FIM)	INÍCIO =23 K - 182051.38 m E - 8216838.69 m S - FIM =23 K - 182278.04 m E - 8216983.14 m S
1.5	EXTENSÃO DO TRECHO (m)	319,30	1.11	TIPO DE PAVIMENTO	TRATAMENTO SUPERFICIAL DUPLO (TSD)
1.6	CANTEIRO CENTRAL	☐ SIM ☑ NÃO	1.12	RESPONSÁVEL PELO CADASTRO	BRUNO CAVALCANTE COSTA E SILVA

2 SITUAÇÃO DO PAVIMENTO EXISTENTE

2.1	MATERIAL DE BASE	☐	MINÉRIO	☑	B. CORRID.		RECIC.		OUTROS		NÃO EXISTE
2.2	TRINCAS (%)	☐	0%	☑	25%		50%		75%		100%
2.3	PANELAS (%)	☐	0%	☑	25%		50%		75%		100%
2.4	REMENDOS (%)	☐	0%	☑	25%		50%		75%		100%
2.5	AFUNDAMENTOS (%)	☑	0%	☐	25%		50%		75%		100%
2.6	ONDULAÇÃO/CORRUGAÇÃO(%)	☑	0%	☐	25%		50%		75%		100%
2.7	EXSUDAÇÃO(%)	☑	0%		25%		50%		75%		100%
2.8	DESGASTE SUPERFICIAL(%)	☐	0%	X	25%		50%		75%		100%
2.9	ESCORREGAMENTO(%)	☑	0%		25%		50%		75%		100%
2.10	IRREGULARIDADE LONG./TRANSV.(%)	☑	0%		25%		50%		75%		100%
2.11	SITUAÇÃO DA VIA	☐	ÓTIMO		BOM	X	REGULAR		RUIM		PÉSSIMO
2.12	ÍNDICE DE PRIORIDADE	☐	1	x	2		3		4		5
2.13	DRENAGEM SUPERFICIAL	☐	ÓTIMO	X	BOM		REGULAR		RUIM		NÃO EXISTE
2.14	SINALIZAÇÃO HORIZONTAL	☐	ÓTIMO		BOM	X	REGULAR		RUIM		NÃO EXISTE
2.15	SINALIZAÇÃO VERTICAL	☐	ÓTIMO		BOM	X	REGULAR		RUIM		NÃO EXISTE

OBSERVAÇÕES:

As terminologias utilizadas para os tipos de defeitos apresentados pelo pavimento foram extraídas da Norma DNIT 005/2003-TER - Defeitos nos pavimentos flexíveis e semi-rígidos - Terminologia

FORMULÁRIO DE CONDIÇÕES DA VIA - RUA 8

1 IDENTIFICAÇÃO DO TRECHO

1.1	NOME DO LOGRADOURO	RUA 8	1.7	LARGURA DO PASSEIO (m)	2
1.2	TRECHO	ENTRE AS AVENIDA SAIA VELHA E RUA 18	1.8	ALTURA DO MEIO FIO (cm)	0,15
1.3	BAIRRO	ESPLANADA V	1.9	Nº DE FAIXAS	2
1.4	LARGURA DA PISTA (m)	7,20	1.10	COORDENADAS (INÍCIO E FIM)	INÍCIO =23 K - 182009.70 m E - 8216898.65 m S - FIM =23 K - 182237.48 m E - 8217041.83 m S
1.5	EXTENSÃO DO TRECHO (m)	269,20	1.11	TIPO DE PAVIMENTO	TRATAMENTO SUPERFICIAL DUPLO (TSD)
1.6	CANTEIRO CENTRAL	☐ SIM ☑ NÃO	1.12	RESPONSÁVEL PELO CADASTRO	BRUNO CAVALCANTE COSTA E SILVA

2 SITUAÇÃO DO PAVIMENTO EXISTENTE

2.1	MATERIAL DE BASE	☐	MINÉRIO	☑	B. CORRID.		RECIC.		OUTROS		NÃO EXISTE
2.2	TRINCAS (%)	☐	0%	☑	25%		50%		75%		100%
2.3	PANELAS (%)	☑	0%	☐	25%		50%		75%		100%
2.4	REMENDOS (%)	☐	0%	☑	25%		50%		75%		100%
2.5	AFUNDAMENTOS (%)	☑	0%	☐	25%		50%		75%		100%
2.6	ONDULAÇÃO/CORRUGAÇÃO(%)	☐	0%	☑	25%		50%		75%		100%
2.7	EXSUDAÇÃO(%)	☑	0%		25%		50%		75%		100%
2.8	DESGASTE SUPERFICIAL(%)	☐	0%	X	25%		50%		75%		100%
2.9	ESCORREGAMENTO(%)	☑	0%		25%		50%		75%		100%
2.10	IRREGULARIDADE LONG./TRANSV.(%)	☑	0%		25%		50%		75%		100%
2.11	SITUAÇÃO DA VIA	☐	ÓTIMO		BOM	X	REGULAR		RUIM		PÉSSIMO
2.12	ÍNDICE DE PRIORIDADE	☐	1	x	2		3		4		5
2.13	DRENAGEM SUPERFICIAL	☐	ÓTIMO		BOM	X	REGULAR		RUIM		NÃO EXISTE
2.14	SINALIZAÇÃO HORIZONTAL	☐	ÓTIMO		BOM	X	REGULAR		RUIM		NÃO EXISTE
2.15	SINALIZAÇÃO VERTICAL	☐	ÓTIMO		BOM	X	REGULAR		RUIM		NÃO EXISTE

OBSERVAÇÕES:

As terminologias utilizadas para os tipos de defeitos apresentados pelo pavimento foram extraídas da Norma DNIT 005/2003-TER - Defeitos nos pavimentos flexíveis e semi-rígidos - Terminologia

FORMULÁRIO DE CONDIÇÕES DA VIA - RUA 9

1 IDENTIFICAÇÃO DO TRECHO

1.1	NOME DO LOGRADOURO	RUA 9	1.7	LARGURA DO PASSEIO (m)	2
1.2	TRECHO	ENTRE AS AVENIDA SAIA VELHA E RUA 18	1.8	ALTURA DO MEIO FIO (cm)	0,15
1.3	BAIRRO	ESPLANADA V	1.9	Nº DE FAIXAS	2
1.4	LARGURA DA PISTA (m)	7,15	1.10	COORDENADAS (INÍCIO E FIM)	INÍCIO =23 K - 181966.37 m E - 8216961.56 m S - FIM =23 K - 182197.51 m E - 8217108.50 m S
1.5	EXTENSÃO DO TRECHO (m)	269,20	1.11	TIPO DE PAVIMENTO	TRATAMENTO SUPERFICIAL DUPLO (TSD)
1.6	CANTEIRO CENTRAL	☐ SIM ☑ NÃO	1.12	RESPONSÁVEL PELO CADASTRO	BRUNO CAVALCANTE COSTA E SILVA

2 SITUAÇÃO DO PAVIMENTO EXISTENTE

2.1	MATERIAL DE BASE	☐	MINÉRIO	☑	B. CORRID.		RECIC.		OUTROS		NÃO EXISTE
2.2	TRINCAS (%)	☐	0%	☑	25%		50%		75%		100%
2.3	PANELAS (%)	☐	0%	☐	25%	X	50%		75%		100%
2.4	REMENDOS (%)	☐	0%	☐	25%	X	50%		75%		100%
2.5	AFUNDAMENTOS (%)	☑	0%	☐	25%		50%		75%		100%
2.6	ONDULAÇÃO/CORRUGAÇÃO(%)	☐	0%	☑	25%		50%		75%		100%
2.7	EXSUDAÇÃO(%)	☑	0%		25%		50%		75%		100%
2.8	DESGASTE SUPERFICIAL(%)	☐	0%	X	25%		50%		75%		100%
2.9	ESCORREGAMENTO(%)	☑	0%		25%		50%		75%		100%
2.10	IRREGULARIDADE LONG./TRANSV.(%)	☐	0%	X	25%		50%		75%		100%
2.11	SITUAÇÃO DA VIA	☐	ÓTIMO		BOM		REGULAR	X	RUIM		PÉSSIMO
2.12	ÍNDICE DE PRIORIDADE	☐	1	x	2		3		4		5
2.13	DRENAGEM SUPERFICIAL	☐	ÓTIMO		BOM		REGULAR	X	RUIM		NÃO EXISTE
2.14	SINALIZAÇÃO HORIZONTAL	☐	ÓTIMO		BOM		REGULAR	X	RUIM		NÃO EXISTE
2.15	SINALIZAÇÃO VERTICAL	☐	ÓTIMO		BOM		REGULAR	X	RUIM		NÃO EXISTE

OBSERVAÇÕES:

As terminologias utilizadas para os tipos de defeitos apresentados pelo pavimento foram extraídas da Norma DNIT 005/2003-TER - Defeitos nos pavimentos flexíveis e semi-rígidos - Terminologia

FORMULÁRIO DE CONDIÇÕES DA VIA - RUA 10

1 IDENTIFICAÇÃO DO TRECHO

1.1	NOME DO LOGRADOURO	RUA 10	1.7	LARGURA DO PASSEIO (m)	2
1.2	TRECHO	ENTRE AS AVENIDA SAIA VELHA E RUA 18	1.8	ALTURA DO MEIO FIO (cm)	0,15
1.3	BAIRRO	ESPLANADA V	1.9	Nº DE FAIXAS	2
1.4	LARGURA DA PISTA (m)	7,10	1.10	COORDENADAS (INÍCIO E FIM)	INÍCIO =23 K - 181926.72 m E - 8217025.37 m S - FIM =23 K - 182153.98 m E - 8217168.39 m S
1.5	EXTENSÃO DO TRECHO (m)	269,20	1.11	TIPO DE PAVIMENTO	TRATAMENTO SUPERFICIAL DUPLO (TSD)
1.6	CANTEIRO CENTRAL	☐ SIM ☑ NÃO	1.12	RESPONSÁVEL PELO CADASTRO	BRUNO CAVALCANTE COSTA E SILVA

2 SITUAÇÃO DO PAVIMENTO EXISTENTE

2.1	MATERIAL DE BASE	☐	MINÉRIO	☑	B. CORRID.		RECIC.		OUTROS		NÃO EXISTE
2.2	TRINCAS (%)	☐	0%	☑	25%		50%		75%		100%
2.3	PANELAS (%)	☐	0%	☑	25%		50%		75%		100%
2.4	REMENDOS (%)	☐	0%	☑	25%		50%		75%		100%
2.5	AFUNDAMENTOS (%)	☑	0%	☐	25%		50%		75%		100%
2.6	ONDULAÇÃO/CORRUGAÇÃO(%)	☐	0%	☑	25%		50%		75%		100%
2.7	EXSUDAÇÃO(%)	☑	0%		25%		50%		75%		100%
2.8	DESGASTE SUPERFICIAL(%)	☐	0%	X	25%		50%		75%		100%
2.9	ESCORREGAMENTO(%)	☑	0%		25%		50%		75%		100%
2.10	IRREGULARIDADE LONG./TRANSV.(%)	☑	0%		25%		50%		75%		100%
2.11	SITUAÇÃO DA VIA	☐	ÓTIMO		BOM	X	REGULAR		RUIM		PÉSSIMO
2.12	ÍNDICE DE PRIORIDADE	☐	1	x	2		3		4		5
2.13	DRENAGEM SUPERFICIAL	☐	ÓTIMO		BOM	X	REGULAR		RUIM		NÃO EXISTE
2.14	SINALIZAÇÃO HORIZONTAL	☐	ÓTIMO		BOM	X	REGULAR		RUIM		NÃO EXISTE
2.15	SINALIZAÇÃO VERTICAL	☐	ÓTIMO		BOM	X	REGULAR		RUIM		NÃO EXISTE

OBSERVAÇÕES:

As terminologias utilizadas para os tipos de defeitos apresentados pelo pavimento foram extraídas da Norma DNIT 005/2003-TER - Defeitos nos pavimentos flexíveis e semi-rígidos - Terminologia

FORMULÁRIO DE CONDIÇÕES DA VIA - RUA 11

1 IDENTIFICAÇÃO DO TRECHO

1.1	NOME DO LOGRADOURO	RUA 11	1.7	LARGURA DO PASSEIO (m)	2
1.2	TRECHO	ENTRE AS AVENIDA SAIA VELHA E RUA 18	1.8	ALTURA DO MEIO FIO (cm)	0,15
1.3	BAIRRO	ESPLANADA V	1.9	Nº DE FAIXAS	2
1.4	LARGURA DA PISTA (m)	7,15	1.10	COORDENADAS (INÍCIO E FIM)	INÍCIO =23 K - 181887.38 m E - 8217088.10 m S - FIM =23 K - 182115.00 m E - 8217238.00 m S
1.5	EXTENSÃO DO TRECHO (m)	269,20	1.11	TIPO DE PAVIMENTO	TRATAMENTO SUPERFICIAL DUPLO (TSD)
1.6	CANTEIRO CENTRAL	☐ SIM ☑ NÃO	1.12	RESPONSÁVEL PELO CADASTRO	BRUNO CAVALCANTE COSTA E SILVA

2 SITUAÇÃO DO PAVIMENTO EXISTENTE

2.1	MATERIAL DE BASE	☐	MINÉRIO	☑	B. CORRID.		RECIC.		OUTROS		NÃO EXISTE
2.2	TRINCAS (%)	☐	0%	☑	25%		50%		75%		100%
2.3	PANELAS (%)	☐	0%	☑	25%		50%		75%		100%
2.4	REMENDOS (%)	☐	0%	☑	25%		50%		75%		100%
2.5	AFUNDAMENTOS (%)	☑	0%	☐	25%		50%		75%		100%
2.6	ONDULAÇÃO/CORRUGAÇÃO(%)	☑	0%	☐	25%		50%		75%		100%
2.7	EXSUDAÇÃO(%)	☑	0%		25%		50%		75%		100%
2.8	DESGASTE SUPERFICIAL(%)	☐	0%	X	25%		50%		75%		100%
2.9	ESCORREGAMENTO(%)	☑	0%		25%		50%		75%		100%
2.10	IRREGULARIDADE LONG./TRANSV.(%)	☑	0%		25%		50%		75%		100%
2.11	SITUAÇÃO DA VIA	☐	ÓTIMO		BOM	X	REGULAR		RUIM		PÉSSIMO
2.12	ÍNDICE DE PRIORIDADE	☐	1	x	2		3		4		5
2.13	DRENAGEM SUPERFICIAL	☐	ÓTIMO		BOM	X	REGULAR		RUIM		NÃO EXISTE
2.14	SINALIZAÇÃO HORIZONTAL	☐	ÓTIMO		BOM		REGULAR	X	RUIM		NÃO EXISTE
2.15	SINALIZAÇÃO VERTICAL	☐	ÓTIMO		BOM		REGULAR	X	RUIM		NÃO EXISTE

OBSERVAÇÕES:

As terminologias utilizadas para os tipos de defeitos apresentados pelo pavimento foram extraídas da Norma DNIT 005/2003-TER - Defeitos nos pavimentos flexíveis e semi-rígidos - Terminologia

FORMULÁRIO DE CONDIÇÕES DA VIA - RUA 12

1 IDENTIFICAÇÃO DO TRECHO

1.1	NOME DO LOGRADOURO	RUA 12	1.7	LARGURA DO PASSEIO (m)	2
1.2	TRECHO	ENTRE AS AVENIDA SAIA VELHA E RUA 18	1.8	ALTURA DO MEIO FIO (cm)	0,15
1.3	BAIRRO	ESPLANADA V	1.9	Nº DE FAIXAS	2
1.4	LARGURA DA PISTA (m)	7,15	1.10	COORDENADAS (INÍCIO E FIM)	INÍCIO =23 K - 181845.09 m E - 8217154.19 m S - FIM =23 K - 182075.47 m E - 8217301.09 m S
1.5	EXTENSÃO DO TRECHO (m)	269,20	1.11	TIPO DE PAVIMENTO	TRATAMENTO SUPERFICIAL DUPLO (TSD)
1.6	CANTEIRO CENTRAL	☐ SIM ☑ NÃO	1.12	RESPONSÁVEL PELO CADASTRO	BRUNO CAVALCANTE COSTA E SILVA

2 SITUAÇÃO DO PAVIMENTO EXISTENTE

2.1	MATERIAL DE BASE	☐	MINÉRIO	☑	B. CORRID.		RECIC.		OUTROS		NÃO EXISTE
2.2	TRINCAS (%)	☐	0%	☑	25%		50%		75%		100%
2.3	PANELAS (%)	☐	0%	☑	25%		50%		75%		100%
2.4	REMENDOS (%)	☐	0%	☐	25%	X	50%		75%		100%
2.5	AFUNDAMENTOS (%)	☑	0%	☐	25%		50%		75%		100%
2.6	ONDULAÇÃO/CORRUGAÇÃO(%)	☐	0%	☑	25%		50%		75%		100%
2.7	EXSUDAÇÃO(%)	☑	0%		25%		50%		75%		100%
2.8	DESGASTE SUPERFICIAL(%)	☐	0%	X	25%		50%		75%		100%
2.9	ESCORREGAMENTO(%)	☑	0%		25%		50%		75%		100%
2.10	IRREGULARIDADE LONG./TRANSV.(%)	☑	0%		25%		50%		75%		100%
2.11	SITUAÇÃO DA VIA	☐	ÓTIMO		BOM	X	REGULAR		RUIM		PÉSSIMO
2.12	ÍNDICE DE PRIORIDADE	☐	1	x	2		3		4		5
2.13	DRENAGEM SUPERFICIAL	☐	ÓTIMO		BOM	X	REGULAR		RUIM		NÃO EXISTE
2.14	SINALIZAÇÃO HORIZONTAL	☐	ÓTIMO		BOM	X	REGULAR		RUIM		NÃO EXISTE
2.15	SINALIZAÇÃO VERTICAL	☐	ÓTIMO		BOM	X	REGULAR		RUIM		NÃO EXISTE

OBSERVAÇÕES:

As terminologias utilizadas para os tipos de defeitos apresentados pelo pavimento foram extraídas da Norma DNIT 005/2003-TER - Defeitos nos pavimentos flexíveis e semi-rígidos - Terminologia

FORMULÁRIO DE CONDIÇÕES DA VIA - RUA 13

1 IDENTIFICAÇÃO DO TRECHO

1.1	NOME DO LOGRADOURO	RUA 13	1.7	LARGURA DO PASSEIO (m)	2
1.2	TRECHO	ENTRE AS AVENIDA SAIA VELHA E RUA 18	1.8	ALTURA DO MEIO FIO (cm)	0,15
1.3	BAIRRO	ESPLANADA V	1.9	Nº DE FAIXAS	2
1.4	LARGURA DA PISTA (m)	7,20	1.10	COORDENADAS (INÍCIO E FIM)	INÍCIO =23 K - 181805.82 m E - 8217218.67 m S - FIM =23 K - 181805.82 m E - 8217218.67 m S
1.5	EXTENSÃO DO TRECHO (m)	259,00	1.11	TIPO DE PAVIMENTO	TRATAMENTO SUPERFICIAL DUPLO (TSD)
1.6	CANTEIRO CENTRAL	☐ SIM ☑ NÃO	1.12	RESPONSÁVEL PELO CADASTRO	BRUNO CAVALCANTE COSTA E SILVA

2 SITUAÇÃO DO PAVIMENTO EXISTENTE

2.1	MATERIAL DE BASE	☐	MINÉRIO	☑	B. CORRID.		RECIC.		OUTROS		NÃO EXISTE
2.2	TRINCAS (%)	☐	0%	☑	25%		50%		75%		100%
2.3	PANELAS (%)	☐	0%	☑	25%		50%		75%		100%
2.4	REMENDOS (%)	☐	0%	☐	25%	X	50%		75%		100%
2.5	AFUNDAMENTOS (%)	☑	0%	☐	25%		50%		75%		100%
2.6	ONDULAÇÃO/CORRUGAÇÃO(%)	☐	0%	☑	25%		50%		75%		100%
2.7	EXSUDAÇÃO(%)	☑	0%		25%		50%		75%		100%
2.8	DESGASTE SUPERFICIAL(%)	☐	0%	X	25%		50%		75%		100%
2.9	ESCORREGAMENTO(%)	☑	0%		25%		50%		75%		100%
2.10	IRREGULARIDADE LONG./TRANSV.(%)	☑	0%		25%		50%		75%		100%
2.11	SITUAÇÃO DA VIA	☐	ÓTIMO		BOM	X	REGULAR		RUIM		PÉSSIMO
2.12	ÍNDICE DE PRIORIDADE	☐	1	x	2		3		4		5
2.13	DRENAGEM SUPERFICIAL	☐	ÓTIMO		BOM	X	REGULAR		RUIM		NÃO EXISTE
2.14	SINALIZAÇÃO HORIZONTAL	☐	ÓTIMO		BOM	X	REGULAR		RUIM		NÃO EXISTE
2.15	SINALIZAÇÃO VERTICAL	☐	ÓTIMO		BOM	X	REGULAR		RUIM		NÃO EXISTE

OBSERVAÇÕES:

As terminologias utilizadas para os tipos de defeitos apresentados pelo pavimento foram extraídas da Norma DNIT 005/2003-TER - Defeitos nos pavimentos flexíveis e semi-rígidos - Terminologia

FORMULÁRIO DE CONDIÇÕES DA VIA - RUA 14

1 IDENTIFICAÇÃO DO TRECHO

1.1	NOME DO LOGRADOURO	RUA 14	1.7	LARGURA DO PASSEIO (m)	2
1.2	TRECHO	ENTRE AS AVENIDA SAIA VELHA E RUA 18	1.8	ALTURA DO MEIO FIO (cm)	0,15
1.3	BAIRRO	ESPLANADA V	1.9	Nº DE FAIXAS	2
1.4	LARGURA DA PISTA (m)	7,15	1.10	COORDENADAS (INÍCIO E FIM)	INÍCIO =23 K - 181767.79 m E - 8217286.15 m S - FIM =23 K - 181894.69 m E - 8217364.84 m S
1.5	EXTENSÃO DO TRECHO (m)	151,10	1.11	TIPO DE PAVIMENTO	TRATAMENTO SUPERFICIAL DUPLO (TSD)
1.6	CANTEIRO CENTRAL	☐ SIM ☑ NÃO	1.12	RESPONSÁVEL PELO CADASTRO	BRUNO CAVALCANTE COSTA E SILVA

2 SITUAÇÃO DO PAVIMENTO EXISTENTE

2.1	MATERIAL DE BASE	☐	MINÉRIO	☑	B. CORRID.		RECIC.		OUTROS		NÃO EXISTE
2.2	TRINCAS (%)	☐	0%	☑	25%		50%		75%		100%
2.3	PANELAS (%)	☑	0%	☐	25%		50%		75%		100%
2.4	REMENDOS (%)	☐	0%	☑	25%		50%		75%		100%
2.5	AFUNDAMENTOS (%)	☑	0%	☐	25%		50%		75%		100%
2.6	ONDULAÇÃO/CORRUGAÇÃO(%)	☑	0%	☐	25%		50%		75%		100%
2.7	EXSUDAÇÃO(%)	☑	0%		25%		50%		75%		100%
2.8	DESGASTE SUPERFICIAL(%)	☐	0%	X	25%		50%		75%		100%
2.9	ESCORREGAMENTO(%)	☑	0%		25%		50%		75%		100%
2.10	IRREGULARIDADE LONG./TRANSV.(%)	☑	0%		25%		50%		75%		100%
2.11	SITUAÇÃO DA VIA	☐	ÓTIMO		BOM	X	REGULAR		RUIM		PÉSSIMO
2.12	ÍNDICE DE PRIORIDADE	☐	1	x	2		3		4		5
2.13	DRENAGEM SUPERFICIAL	☐	ÓTIMO		BOM	X	REGULAR		RUIM		NÃO EXISTE
2.14	SINALIZAÇÃO HORIZONTAL	☐	ÓTIMO		BOM	X	REGULAR		RUIM		NÃO EXISTE
2.15	SINALIZAÇÃO VERTICAL	☐	ÓTIMO		BOM	X	REGULAR		RUIM		NÃO EXISTE

OBSERVAÇÕES:

As terminologias utilizadas para os tipos de defeitos apresentados pelo pavimento foram extraídas da Norma DNIT 005/2003-TER - Defeitos nos pavimentos flexíveis e semi-rígidos - Terminologia

FORMULÁRIO DE CONDIÇÕES DA VIA - RUA 15

1 IDENTIFICAÇÃO DO TRECHO

1.1	NOME DO LOGRADOURO	RUA 15	1.7	LARGURA DO PASSEIO (m)	2
1.2	TRECHO	ENTRE AS AVENIDA SAIA VELHA E RUA 18	1.8	ALTURA DO MEIO FIO (cm)	0,15
1.3	BAIRRO	ESPLANADA V	1.9	Nº DE FAIXAS	2
1.4	LARGURA DA PISTA (m)	7,10	1.10	COORDENADAS (INÍCIO E FIM)	INÍCIO =23 K - 181726.39 m E - 8217347.92 m S - FIM =23 K - 181854.29 m E - 8217431.33 m S
1.5	EXTENSÃO DO TRECHO (m)	151,10	1.11	TIPO DE PAVIMENTO	TRATAMENTO SUPERFICIAL DUPLO (TSD)
1.6	CANTEIRO CENTRAL	☐ SIM ☑ NÃO	1.12	RESPONSÁVEL PELO CADASTRO	BRUNO CAVALCANTE COSTA E SILVA

2 SITUAÇÃO DO PAVIMENTO EXISTENTE

2.1	MATERIAL DE BASE	☐	MINÉRIO	☑	B. CORRID.		RECIC.		OUTROS		NÃO EXISTE
2.2	TRINCAS (%)	☐	0%	☑	25%		50%		75%		100%
2.3	PANELAS (%)	☑	0%	☐	25%		50%		75%		100%
2.4	REMENDOS (%)	☐	0%	☑	25%		50%		75%		100%
2.5	AFUNDAMENTOS (%)	☑	0%	☐	25%		50%		75%		100%
2.6	ONDULAÇÃO/CORRUGAÇÃO(%)	☑	0%	☐	25%		50%		75%		100%
2.7	EXSUDAÇÃO(%)	☑	0%		25%		50%		75%		100%
2.8	DESGASTE SUPERFICIAL(%)	☐	0%	X	25%		50%		75%		100%
2.9	ESCORREGAMENTO(%)	☑	0%		25%		50%		75%		100%
2.10	IRREGULARIDADE LONG./TRANSV.(%)	☑	0%		25%		50%		75%		100%
2.11	SITUAÇÃO DA VIA	☐	ÓTIMO		BOM	X	REGULAR		RUIM		PÉSSIMO
2.12	ÍNDICE DE PRIORIDADE	☐	1	x	2		3		4		5
2.13	DRENAGEM SUPERFICIAL	☐	ÓTIMO		BOM	X	REGULAR		RUIM		NÃO EXISTE
2.14	SINALIZAÇÃO HORIZONTAL	☐	ÓTIMO		BOM	X	REGULAR		RUIM		NÃO EXISTE
2.15	SINALIZAÇÃO VERTICAL	☐	ÓTIMO		BOM	X	REGULAR		RUIM		NÃO EXISTE

OBSERVAÇÕES:

As terminologias utilizadas para os tipos de defeitos apresentados pelo pavimento foram extraídas da Norma DNIT 005/2003-TER - Defeitos nos pavimentos flexíveis e semi-rígidos - Terminologia

FORMULÁRIO DE CONDIÇÕES DA VIA - RUA 18

1 IDENTIFICAÇÃO DO TRECHO

1.1	NOME DO LOGRADOURO	RUA 18	1.7	LARGURA DO PASSEIO (m)	2
1.2	TRECHO	ENTRE AS RUA 4 E RUA 13	1.8	ALTURA DO MEIO FIO (cm)	0,15
1.3	BAIRRO	ESPLANADA V	1.9	Nº DE FAIXAS	2
1.4	LARGURA DA PISTA (m)	7,20	1.10	COORDENADAS (INÍCIO E FIM)	INÍCIO =23 K - 181957.12 m E - 8217489.11 m S - FIM =23 K - 182397.45 m E - 8216789.72 m S
1.5	EXTENSÃO DO TRECHO (m)	668,09	1.11	TIPO DE PAVIMENTO	TRATAMENTO SUPERFICIAL DUPLO (TSD)
1.6	CANTEIRO CENTRAL	☐ SIM ☑ NÃO	1.12	RESPONSÁVEL PELO CADASTRO	BRUNO CAVALCANTE COSTA E SILVA

2 SITUAÇÃO DO PAVIMENTO EXISTENTE

2.1	MATERIAL DE BASE	☐	MINÉRIO	☑	B. CORRID.		RECIC.		OUTROS		NÃO EXISTE
2.2	TRINCAS (%)	☐	0%	☑	25%		50%		75%		100%
2.3	PANELAS (%)	☐	0%	☑	25%		50%		75%		100%
2.4	REMENDOS (%)	☐	0%	☑	25%		50%		75%		100%
2.5	AFUNDAMENTOS (%)	☐	0%	☑	25%		50%		75%		100%
2.6	ONDULAÇÃO/CORRUGAÇÃO(%)	☐	0%	☑	25%		50%		75%		100%
2.7	EXSUDAÇÃO(%)	☑	0%		25%		50%		75%		100%
2.8	DESGASTE SUPERFICIAL(%)	☐	0%	X	25%		50%		75%		100%
2.9	ESCORREGAMENTO(%)	☑	0%		25%		50%		75%		100%
2.10	IRREGULARIDADE LONG./TRANSV.(%)	☑	0%		25%		50%		75%		100%
2.11	SITUAÇÃO DA VIA	☐	ÓTIMO		BOM	X	REGULAR		RUIM		PÉSSIMO
2.12	ÍNDICE DE PRIORIDADE	☑	1		2		3		4		5
2.13	DRENAGEM SUPERFICIAL	☐	ÓTIMO		BOM		REGULAR	X	RUIM		NÃO EXISTE
2.14	SINALIZAÇÃO HORIZONTAL	☐	ÓTIMO		BOM		REGULAR		RUIM	X	NÃO EXISTE
2.15	SINALIZAÇÃO VERTICAL	☐	ÓTIMO		BOM		REGULAR		RUIM	X	NÃO EXISTE

OBSERVAÇÕES:

As terminologias utilizadas para os tipos de defeitos apresentados pelo pavimento foram extraídas da Norma DNIT 005/2003-TER - Defeitos nos pavimentos flexíveis e semi-rígidos - Terminologia

FORMULÁRIO DE CONDIÇÕES DA VIA - RUA 1

1 IDENTIFICAÇÃO DO TRECHO

1.1	NOME DO LOGRADOURO	RUA 1	1.7	LARGURA DO PASSEIO (m)	2
1.2	TRECHO	ENTRE AS RUA 10 E AVENIDA 1	1.8	ALTURA DO MEIO FIO (cm)	0,15
1.3	BAIRRO	PACAEMBU	1.9	Nº DE FAIXAS	2
1.4	LARGURA DA PISTA (m)	7,10	1.10	COORDENADAS (INÍCIO E FIM)	INÍCIO =23 K - 180428.25 m E - 8219037.56 m S - FIM =23 K - 180374.34 m E - 8219160.10 m S
1.5	EXTENSÃO DO TRECHO (m)	126,49	1.11	TIPO DE PAVIMENTO	TRATAMENTO SUPERFICIAL DUPLO (TSD)
1.6	CANTEIRO CENTRAL	☐ SIM ☑ NÃO	1.12	RESPONSÁVEL PELO CADASTRO	BRUNO CAVALCANTE COSTA E SILVA

2 SITUAÇÃO DO PAVIMENTO EXISTENTE

2.1	MATERIAL DE BASE	☐	MINÉRIO	☑	B. CORRID.		RECIC.		OUTROS		NÃO EXISTE
2.2	TRINCAS (%)	☐	0%	☑	25%		50%		75%		100%
2.3	PANELAS (%)	☐	0%	☑	25%		50%		75%		100%
2.4	REMENDOS (%)	☐	0%	☑	25%		50%		75%		100%
2.5	AFUNDAMENTOS (%)	☐	0%	☑	25%		50%		75%		100%
2.6	ONDULAÇÃO/CORRUGAÇÃO(%)	☐	0%	☑	25%		50%		75%		100%
2.7	EXSUDAÇÃO(%)	☑	0%		25%		50%		75%		100%
2.8	DESGASTE SUPERFICIAL(%)	☐	0%	X	25%		50%		75%		100%
2.9	ESCORREGAMENTO(%)	☑	0%		25%		50%		75%		100%
2.10	IRREGULARIDADE LONG./TRANSV.(%)	☑	0%		25%		50%		75%		100%
2.11	SITUAÇÃO DA VIA	☐	ÓTIMO		BOM	X	REGULAR		RUIM		PÉSSIMO
2.12	ÍNDICE DE PRIORIDADE	☐	1		2		3	x	4		5
2.13	DRENAGEM SUPERFICIAL	☐	ÓTIMO		BOM	x	REGULAR		RUIM		NÃO EXISTE
2.14	SINALIZAÇÃO HORIZONTAL	☐	ÓTIMO		BOM	x	REGULAR		RUIM		NÃO EXISTE
2.15	SINALIZAÇÃO VERTICAL	☐	ÓTIMO		BOM	x	REGULAR		RUIM		NÃO EXISTE

OBSERVAÇÕES:

As terminologias utilizadas para os tipos de defeitos apresentados pelo pavimento foram extraídas da Norma DNIT 005/2003-TER - Defeitos nos pavimentos flexíveis e semi-rígidos - Terminologia

FORMULÁRIO DE CONDIÇÕES DA VIA - RUA 1

1 IDENTIFICAÇÃO DO TRECHO

1.1	NOME DO LOGRADOURO	RUA 1	1.7	LARGURA DO PASSEIO (m)	2
1.2	TRECHO	ENTRE AS AVENIDA 1E AVENIDA MARGINAL	1.8	ALTURA DO MEIO FIO (cm)	0,15
1.3	BAIRRO	PACAEMBU	1.9	Nº DE FAIXAS	2
1.4	LARGURA DA PISTA (m)	7,10	1.10	COORDENADAS (INÍCIO E FIM)	INÍCIO =23 K - 180365.62 m E - 8219179.80 m S - FIM =23 K - 180334.40 m E - 8219649.20 m S
1.5	EXTENSÃO DO TRECHO (m)	494,80	1.11	TIPO DE PAVIMENTO	TRATAMENTO SUPERFICIAL DUPLO (TSD)
1.6	CANTEIRO CENTRAL	☐ SIM ☑ NÃO	1.12	RESPONSÁVEL PELO CADASTRO	BRUNO CAVALCANTE COSTA E SILVA

2 SITUAÇÃO DO PAVIMENTO EXISTENTE

2.1	MATERIAL DE BASE	☐	MINÉRIO	☑	B. CORRID.		RECIC.		OUTROS		NÃO EXISTE
2.2	TRINCAS (%)	☐	0%	☑	25%		50%		75%		100%
2.3	PANELAS (%)	☐	0%	☑	25%		50%		75%		100%
2.4	REMENDOS (%)	☐	0%	☑	25%		50%		75%		100%
2.5	AFUNDAMENTOS (%)	☐	0%	☑	25%		50%		75%		100%
2.6	ONDULAÇÃO/CORRUGAÇÃO(%)	☐	0%	☑	25%		50%		75%		100%
2.7	EXSUDAÇÃO(%)	☑	0%		25%		50%		75%		100%
2.8	DESGASTE SUPERFICIAL(%)	☐	0%	X	25%		50%		75%		100%
2.9	ESCORREGAMENTO(%)	☑	0%		25%		50%		75%		100%
2.10	IRREGULARIDADE LONG./TRANSV.(%)	☑	0%		25%		50%		75%		100%
2.11	SITUAÇÃO DA VIA	☐	ÓTIMO		BOM	X	REGULAR		RUIM		PÉSSIMO
2.12	ÍNDICE DE PRIORIDADE	☐	1		2		3	x	4		5
2.13	DRENAGEM SUPERFICIAL	☐	ÓTIMO		BOM	x	REGULAR		RUIM		NÃO EXISTE
2.14	SINALIZAÇÃO HORIZONTAL	☐	ÓTIMO		BOM	x	REGULAR		RUIM		NÃO EXISTE
2.15	SINALIZAÇÃO VERTICAL	☐	ÓTIMO		BOM	x	REGULAR		RUIM		NÃO EXISTE

OBSERVAÇÕES:

As terminologias utilizadas para os tipos de defeitos apresentados pelo pavimento foram extraídas da Norma DNIT 005/2003-TER - Defeitos nos pavimentos flexíveis e semi-rígidos - Terminologia

FORMULÁRIO DE CONDIÇÕES DA VIA - RUA 2

1 IDENTIFICAÇÃO DO TRECHO

1.1	NOME DO LOGRADOURO	RUA 2	1.7	LARGURA DO PASSEIO (m)	2
1.2	TRECHO	ENTRE AS RUA 10 E AVENIDA 1	1.8	ALTURA DO MEIO FIO (cm)	0,15
1.3	BAIRRO	PACAEMBU	1.9	Nº DE FAIXAS	2
1.4	LARGURA DA PISTA (m)	7,10	1.10	COORDENADAS (INÍCIO E FIM)	INÍCIO =23 K - 180359.17 m E - 8219002.33 m S - FIM =23 K - 180279.41 m E - 8219196.13 m S
1.5	EXTENSÃO DO TRECHO (m)	204,60	1.11	TIPO DE PAVIMENTO	TRATAMENTO SUPERFICIAL DUPLO (TSD)
1.6	CANTEIRO CENTRAL	☐ SIM ☑ NÃO	1.12	RESPONSÁVEL PELO CADASTRO	BRUNO CAVALCANTE COSTA E SILVA

2 SITUAÇÃO DO PAVIMENTO EXISTENTE

2.1	MATERIAL DE BASE	☐	MINÉRIO	☑	B. CORRID.		RECIC.		OUTROS		NÃO EXISTE
2.2	TRINCAS (%)	☐	0%	☑	25%		50%		75%		100%
2.3	PANELAS (%)	☐	0%	☑	25%		50%		75%		100%
2.4	REMENDOS (%)	☐	0%	☑	25%		50%		75%		100%
2.5	AFUNDAMENTOS (%)	☐	0%	☑	25%		50%		75%		100%
2.6	ONDULAÇÃO/CORRUGAÇÃO(%)	☐	0%	☑	25%		50%		75%		100%
2.7	EXSUDAÇÃO(%)	☑	0%		25%		50%		75%		100%
2.8	DESGASTE SUPERFICIAL(%)	☐	0%	X	25%		50%		75%		100%
2.9	ESCORREGAMENTO(%)	☑	0%		25%		50%		75%		100%
2.10	IRREGULARIDADE LONG./TRANSV.(%)	☑	0%		25%		50%		75%		100%
2.11	SITUAÇÃO DA VIA	☐	ÓTIMO		BOM	X	REGULAR		RUIM		PÉSSIMO
2.12	ÍNDICE DE PRIORIDADE	☐	1		2		3	x	4		5
2.13	DRENAGEM SUPERFICIAL	☐	ÓTIMO		BOM	x	REGULAR		RUIM		NÃO EXISTE
2.14	SINALIZAÇÃO HORIZONTAL	☐	ÓTIMO		BOM	x	REGULAR		RUIM		NÃO EXISTE
2.15	SINALIZAÇÃO VERTICAL	☐	ÓTIMO		BOM	x	REGULAR		RUIM		NÃO EXISTE

OBSERVAÇÕES:

As terminologias utilizadas para os tipos de defeitos apresentados pelo pavimento foram extraídas da Norma DNIT 005/2003-TER - Defeitos nos pavimentos flexíveis e semi-rígidos - Terminologia

FORMULÁRIO DE CONDIÇÕES DA VIA - RUA 2

1 IDENTIFICAÇÃO DO TRECHO

1.1	NOME DO LOGRADOURO	RUA 2	1.7	LARGURA DO PASSEIO (m)	2
1.2	TRECHO	ENTRE AS AVENIDA 1 E AVENIDA MARGINAL	1.8	ALTURA DO MEIO FIO (cm)	0,15
1.3	BAIRRO	PACAEMBU	1.9	Nº DE FAIXAS	2
1.4	LARGURA DA PISTA (m)	7,10	1.10	COORDENADAS (INÍCIO E FIM)	INÍCIO =23 K - 180276.41 m E - 8219220.20 m S - FIM =23K - 180268.44 m E - 8219676.43 m S
1.5	EXTENSÃO DO TRECHO (m)	479,72	1.11	TIPO DE PAVIMENTO	TRATAMENTO SUPERFICIAL DUPLO (TSD)
1.6	CANTEIRO CENTRAL	☐ SIM ☑ NÃO	1.12	RESPONSÁVEL PELO CADASTRO	BRUNO CAVALCANTE COSTA E SILVA

2 SITUAÇÃO DO PAVIMENTO EXISTENTE

2.1	MATERIAL DE BASE	☐	MINÉRIO	☑	B. CORRID.		RECIC.		OUTROS			NÃO EXISTE
2.2	TRINCAS (%)	☐	0%	☑	25%		50%		75%			100%
2.3	PANELAS (%)	☐	0%	☑	25%		50%		75%			100%
2.4	REMENDOS (%)	☐	0%	☑	25%		50%		75%			100%
2.5	AFUNDAMENTOS (%)	☐	0%	☑	25%		50%		75%			100%
2.6	ONDULAÇÃO/CORRUGAÇÃO(%)	☐	0%	☑	25%		50%		75%			100%
2.7	EXSUDAÇÃO(%)	☑	0%		25%		50%		75%			100%
2.8	DESGASTE SUPERFICIAL(%)	☐	0%	X	25%		50%		75%			100%
2.9	ESCORREGAMENTO(%)	☑	0%		25%		50%		75%			100%
2.10	IRREGULARIDADE LONG./TRANSV.(%)	☑	0%		25%		50%		75%			100%
2.11	SITUAÇÃO DA VIA	☐	ÓTIMO		BOM	X	REGULAR		RUIM			PÉSSIMO
2.12	ÍNDICE DE PRIORIDADE	☐	1		2		3	x	4			5
2.13	DRENAGEM SUPERFICIAL	☐	ÓTIMO		BOM	x	REGULAR		RUIM			NÃO EXISTE
2.14	SINALIZAÇÃO HORIZONTAL	☐	ÓTIMO		BOM	x	REGULAR		RUIM			NÃO EXISTE
2.15	SINALIZAÇÃO VERTICAL	☐	ÓTIMO		BOM	x	REGULAR		RUIM			NÃO EXISTE

OBSERVAÇÕES:

As terminologias utilizadas para os tipos de defeitos apresentados pelo pavimento foram extraídas da Norma DNIT 005/2003-TER - Defeitos nos pavimentos flexíveis e semi-rígidos - Terminologia

FORMULÁRIO DE CONDIÇÕES DA VIA - RUA 3

1 IDENTIFICAÇÃO DO TRECHO

1.1	NOME DO LOGRADOURO	RUA 3	1.7	LARGURA DO PASSEIO (m)	2
1.2	TRECHO	ENTRE AS RUA 10 E AVENIDA 1	1.8	ALTURA DO MEIO FIO (cm)	0,15
1.3	BAIRRO	PACAEMBU	1.9	Nº DE FAIXAS	2
1.4	LARGURA DA PISTA (m)	7,10	1.10	COORDENADAS (INÍCIO E FIM)	INÍCIO =23 K - 180301.26 m E - 8218956.67 m S - FIM =23 K - 180196.37 m E - 8219243.89 m S
1.5	EXTENSÃO DO TRECHO (m)	292,08	1.11	TIPO DE PAVIMENTO	TRATAMENTO SUPERFICIAL DUPLO (TSD)
1.6	CANTEIRO CENTRAL	☐ SIM ☑ NÃO	1.12	RESPONSÁVEL PELO CADASTRO	BRUNO CAVALCANTE COSTA E SILVA

2 SITUAÇÃO DO PAVIMENTO EXISTENTE

2.1	MATERIAL DE BASE	☐	MINÉRIO	☑	B. CORRID.		RECIC.		OUTROS		NÃO EXISTE
2.2	TRINCAS (%)	☐	0%	☑	25%		50%		75%		100%
2.3	PANELAS (%)	☐	0%	☑	25%		50%		75%		100%
2.4	REMENDOS (%)	☐	0%	☑	25%		50%		75%		100%
2.5	AFUNDAMENTOS (%)	☐	0%	☑	25%		50%		75%		100%
2.6	ONDULAÇÃO/CORRUGAÇÃO(%)	☐	0%	☑	25%		50%		75%		100%
2.7	EXSUDAÇÃO(%)	☑	0%		25%		50%		75%		100%
2.8	DESGASTE SUPERFICIAL(%)	☐	0%	X	25%		50%		75%		100%
2.9	ESCORREGAMENTO(%)	☑	0%		25%		50%		75%		100%
2.10	IRREGULARIDADE LONG./TRANSV.(%)	☑	0%		25%		50%		75%		100%
2.11	SITUAÇÃO DA VIA	☐	ÓTIMO		BOM	X	REGULAR		RUIM		PÉSSIMO
2.12	ÍNDICE DE PRIORIDADE	☐	1		2		3	x	4		5
2.13	DRENAGEM SUPERFICIAL	☐	ÓTIMO		BOM	x	REGULAR		RUIM		NÃO EXISTE
2.14	SINALIZAÇÃO HORIZONTAL	☐	ÓTIMO		BOM	x	REGULAR		RUIM		NÃO EXISTE
2.15	SINALIZAÇÃO VERTICAL	☐	ÓTIMO		BOM	x	REGULAR		RUIM		NÃO EXISTE

OBSERVAÇÕES:

As terminologias utilizadas para os tipos de defeitos apresentados pelo pavimento foram extraídas da Norma DNIT 005/2003-TER - Defeitos nos pavimentos flexíveis e semi-rígidos - Terminologia

FORMULÁRIO DE CONDIÇÕES DA VIA - RUA 3

1 IDENTIFICAÇÃO DO TRECHO

1.1	NOME DO LOGRADOURO	RUA 3	1.7	LARGURA DO PASSEIO (m)	2
1.2	TRECHO	ENTRE AS AVENIDA 1 E AVENIDA MARGINAL	1.8	ALTURA DO MEIO FIO (cm)	0,15
1.3	BAIRRO	PACAEMBU	1.9	Nº DE FAIXAS	2
1.4	LARGURA DA PISTA (m)	7,10	1.10	COORDENADAS (INÍCIO E FIM)	INÍCIO =23 K - 180190.72 m E - 8219275.71 m S - FIM =23 K - 180198.11 m E - 8219706.26 m S
1.5	EXTENSÃO DO TRECHO (m)	479,72	1.11	TIPO DE PAVIMENTO	TRATAMENTO SUPERFICIAL DUPLO (TSD)
1.6	CANTEIRO CENTRAL	☐ SIM ☑ NÃO	1.12	RESPONSÁVEL PELO CADASTRO	BRUNO CAVALCANTE COSTA E SILVA

2 SITUAÇÃO DO PAVIMENTO EXISTENTE

2.1	MATERIAL DE BASE	☐	MINÉRIO	☑	B. CORRID.		RECIC.		OUTROS		NÃO EXISTE
2.2	TRINCAS (%)	☐	0%	☑	25%		50%		75%		100%
2.3	PANELAS (%)	☐	0%	☑	25%		50%		75%		100%
2.4	REMENDOS (%)	☐	0%	☑	25%		50%		75%		100%
2.5	AFUNDAMENTOS (%)	☐	0%	☑	25%		50%		75%		100%
2.6	ONDULAÇÃO/CORRUGAÇÃO(%)	☐	0%	☑	25%		50%		75%		100%
2.7	EXSUDAÇÃO(%)	☑	0%		25%		50%		75%		100%
2.8	DESGASTE SUPERFICIAL(%)	☐	0%	X	25%		50%		75%		100%
2.9	ESCORREGAMENTO(%)	☑	0%		25%		50%		75%		100%
2.10	IRREGULARIDADE LONG./TRANSV.(%)	☑	0%		25%		50%		75%		100%
2.11	SITUAÇÃO DA VIA	☐	ÓTIMO		BOM	X	REGULAR		RUIM		PÉSSIMO
2.12	ÍNDICE DE PRIORIDADE	☐	1		2		3	x	4		5
2.13	DRENAGEM SUPERFICIAL	☐	ÓTIMO		BOM	x	REGULAR		RUIM		NÃO EXISTE
2.14	SINALIZAÇÃO HORIZONTAL	☐	ÓTIMO		BOM	x	REGULAR		RUIM		NÃO EXISTE
2.15	SINALIZAÇÃO VERTICAL	☐	ÓTIMO		BOM	x	REGULAR		RUIM		NÃO EXISTE

OBSERVAÇÕES:

As terminologias utilizadas para os tipos de defeitos apresentados pelo pavimento foram extraídas da Norma DNIT 005/2003-TER - Defeitos nos pavimentos flexíveis e semi-rígidos - Terminologia

FORMULÁRIO DE CONDIÇÕES DA VIA - RUA 4

1 IDENTIFICAÇÃO DO TRECHO

1.1	NOME DO LOGRADOURO	RUA 4	1.7	LARGURA DO PASSEIO (m)	2
1.2	TRECHO	ENTRE AS RUA 10 E AVENIDA 1	1.8	ALTURA DO MEIO FIO (cm)	0,15
1.3	BAIRRO	PACAEMBU	1.9	Nº DE FAIXAS	2
1.4	LARGURA DA PISTA (m)	7,10	1.10	COORDENADAS (INÍCIO E FIM)	INÍCIO =23 K - 180241.71 m E - 8218919.53 m S - FIM =23 K - 180128.88 m E - 8219212.05 m S
1.5	EXTENSÃO DO TRECHO (m)	276,65	1.11	TIPO DE PAVIMENTO	TRATAMENTO SUPERFICIAL DUPLO (TSD)
1.6	CANTEIRO CENTRAL	☐ SIM ☑ NÃO	1.12	RESPONSÁVEL PELO CADASTRO	BRUNO CAVALCANTE COSTA E SILVA

2 SITUAÇÃO DO PAVIMENTO EXISTENTE

2.1	MATERIAL DE BASE	☐	MINÉRIO	☑	B. CORRID.		RECIC.		OUTROS		NÃO EXISTE
2.2	TRINCAS (%)	☐	0%	☑	25%		50%		75%		100%
2.3	PANELAS (%)	☐	0%	☑	25%		50%		75%		100%
2.4	REMENDOS (%)	☐	0%	☑	25%		50%		75%		100%
2.5	AFUNDAMENTOS (%)	☐	0%	☑	25%		50%		75%		100%
2.6	ONDULAÇÃO/CORRUGAÇÃO(%)	☐	0%	☑	25%		50%		75%		100%
2.7	EXSUDAÇÃO(%)	☑	0%		25%		50%		75%		100%
2.8	DESGASTE SUPERFICIAL(%)	☐	0%	X	25%		50%		75%		100%
2.9	ESCORREGAMENTO(%)	☑	0%		25%		50%		75%		100%
2.10	IRREGULARIDADE LONG./TRANSV.(%)	☑	0%		25%		50%		75%		100%
2.11	SITUAÇÃO DA VIA	☐	ÓTIMO		BOM	X	REGULAR		RUIM		PÉSSIMO
2.12	ÍNDICE DE PRIORIDADE	☐	1		2		3	x	4		5
2.13	DRENAGEM SUPERFICIAL	☐	ÓTIMO		BOM	x	REGULAR		RUIM		NÃO EXISTE
2.14	SINALIZAÇÃO HORIZONTAL	☐	ÓTIMO		BOM	x	REGULAR		RUIM		NÃO EXISTE
2.15	SINALIZAÇÃO VERTICAL	☐	ÓTIMO		BOM	x	REGULAR		RUIM		NÃO EXISTE

OBSERVAÇÕES:

As terminologias utilizadas para os tipos de defeitos apresentados pelo pavimento foram extraídas da Norma DNIT 005/2003-TER - Defeitos nos pavimentos flexíveis e semi-rígidos - Terminologia

FORMULÁRIO DE CONDIÇÕES DA VIA - RUA 4

1 IDENTIFICAÇÃO DO TRECHO

1.1	NOME DO LOGRADOURO	RUA 4	1.7	LARGURA DO PASSEIO (m)	2
1.2	TRECHO	ENTRE AS AVENIDA 1 E AVENIDA MARGINAL	1.8	ALTURA DO MEIO FIO (cm)	0,15
1.3	BAIRRO	PACAEMBU	1.9	Nº DE FAIXAS	2
1.4	LARGURA DA PISTA (m)	7,10	1.10	COORDENADAS (INÍCIO E FIM)	INÍCIO =23 K - 180102.97 m E - 8219318.41 m S - FIM =23 K - 180127.70 m E - 8219732.64 m S
1.5	EXTENSÃO DO TRECHO (m)	412,28	1.11	TIPO DE PAVIMENTO	TRATAMENTO SUPERFICIAL DUPLO (TSD)
1.6	CANTEIRO CENTRAL	☐ SIM ☑ NÃO	1.12	RESPONSÁVEL PELO CADASTRO	BRUNO CAVALCANTE COSTA E SILVA

2 SITUAÇÃO DO PAVIMENTO EXISTENTE

2.1	MATERIAL DE BASE	☐	MINÉRIO	☑	B. CORRID.		RECIC.		OUTROS		NÃO EXISTE
2.2	TRINCAS (%)	☐	0%	☑	25%		50%		75%		100%
2.3	PANELAS (%)	☐	0%	☑	25%		50%		75%		100%
2.4	REMENDOS (%)	☐	0%	☑	25%		50%		75%		100%
2.5	AFUNDAMENTOS (%)	☐	0%	☑	25%		50%		75%		100%
2.6	ONDULAÇÃO/CORRUGAÇÃO(%)	☐	0%	☑	25%		50%		75%		100%
2.7	EXSUDAÇÃO(%)	☑	0%		25%		50%		75%		100%
2.8	DESGASTE SUPERFICIAL(%)	☐	0%	X	25%		50%		75%		100%
2.9	ESCORREGAMENTO(%)	☑	0%		25%		50%		75%		100%
2.10	IRREGULARIDADE LONG./TRANSV.(%)	☑	0%		25%		50%		75%		100%
2.11	SITUAÇÃO DA VIA	☐	ÓTIMO		BOM	X	REGULAR		RUIM		PÉSSIMO
2.12	ÍNDICE DE PRIORIDADE	☐	1		2		3	x	4		5
2.13	DRENAGEM SUPERFICIAL	☐	ÓTIMO		BOM	x	REGULAR		RUIM		NÃO EXISTE
2.14	SINALIZAÇÃO HORIZONTAL	☐	ÓTIMO		BOM	x	REGULAR		RUIM		NÃO EXISTE
2.15	SINALIZAÇÃO VERTICAL	☐	ÓTIMO		BOM	x	REGULAR		RUIM		NÃO EXISTE

OBSERVAÇÕES:

As terminologias utilizadas para os tipos de defeitos apresentados pelo pavimento foram extraídas da Norma DNIT 005/2003-TER - Defeitos nos pavimentos flexíveis e semi-rígidos - Terminologia

FORMULÁRIO DE CONDIÇÕES DA VIA - RUA 5

1 IDENTIFICAÇÃO DO TRECHO

1.1	NOME DO LOGRADOURO	RUA 5	1.7	LARGURA DO PASSEIO (m)	2
1.2	TRECHO	ENTRE AS AVENIDA 1 E RUA 17	1.8	ALTURA DO MEIO FIO (cm)	0,15
1.3	BAIRRO	PACAEMBU	1.9	Nº DE FAIXAS	2
1.4	LARGURA DA PISTA (m)	7,10	1.10	COORDENADAS (INÍCIO E FIM)	INÍCIO =23 K - 180027.63 m E - 8219367.59 m S - FIM =23 K - 180025.99 m E - 8219688.65 m S
1.5	EXTENSÃO DO TRECHO (m)	266,80	1.11	TIPO DE PAVIMENTO	TRATAMENTO SUPERFICIAL DUPLO (TSD)
1.6	CANTEIRO CENTRAL	☐ SIM ☑ NÃO	1.12	RESPONSÁVEL PELO CADASTRO	BRUNO CAVALCANTE COSTA E SILVA

2 SITUAÇÃO DO PAVIMENTO EXISTENTE

2.1	MATERIAL DE BASE	☐	MINÉRIO	☐	B. CORRID.		RECIC.		OUTROS		NÃO EXISTE
2.2	TRINCAS (%)	☐	0%	☑	25%		50%		75%		100%
2.3	PANELAS (%)	☐	0%	☑	25%		50%		75%		100%
2.4	REMENDOS (%)	☐	0%	☑	25%		50%		75%		100%
2.5	AFUNDAMENTOS (%)	☐	0%	☑	25%		50%		75%		100%
2.6	ONDULAÇÃO/CORRUGAÇÃO(%)	☐	0%	☑	25%		50%		75%		100%
2.7	EXSUDAÇÃO(%)	☑	0%		25%		50%		75%		100%
2.8	DESGASTE SUPERFICIAL(%)	☐	0%	X	25%		50%		75%		100%
2.9	ESCORREGAMENTO(%)	☑	0%		25%		50%		75%		100%
2.10	IRREGULARIDADE LONG./TRANSV.(%)	☑	0%		25%		50%		75%		100%
2.11	SITUAÇÃO DA VIA	☐	ÓTIMO		BOM	X	REGULAR		RUIM		PÉSSIMO
2.12	ÍNDICE DE PRIORIDADE	☐	1		2		3		4	x	5
2.13	DRENAGEM SUPERFICIAL	☐	ÓTIMO		BOM	x	REGULAR		RUIM		NÃO EXISTE
2.14	SINALIZAÇÃO HORIZONTAL	☐	ÓTIMO		BOM	x	REGULAR		RUIM		NÃO EXISTE
2.15	SINALIZAÇÃO VERTICAL	☐	ÓTIMO		BOM	x	REGULAR		RUIM		NÃO EXISTE

OBSERVAÇÕES:

As terminologias utilizadas para os tipos de defeitos apresentados pelo pavimento foram extraídas da Norma DNIT 005/2003-TER - Defeitos nos pavimentos flexíveis e semi-rígidos - Terminologia

FORMULÁRIO DE CONDIÇÕES DA VIA - RUA 6

1 IDENTIFICAÇÃO DO TRECHO

1.1	NOME DO LOGRADOURO	RUA 6	1.7	LARGURA DO PASSEIO (m)	2
1.2	TRECHO	ENTRE AS RUA 12 E AVENIDA 1	1.8	ALTURA DO MEIO FIO (cm)	0,15
1.3	BAIRRO	PACAEMBU	1.9	Nº DE FAIXAS	2
1.4	LARGURA DA PISTA (m)	7,10	1.10	COORDENADAS (INÍCIO E FIM)	INÍCIO =23 K - 179768.95 m E - 8219223.44 m S - FIM =23 K - 179785.87 m E - 8219479.28 m S
1.5	EXTENSÃO DO TRECHO (m)	252,54	1.11	TIPO DE PAVIMENTO	TRATAMENTO SUPERFICIAL DUPLO (TSD)
1.6	CANTEIRO CENTRAL	☐ SIM ☑ NÃO	1.12	RESPONSÁVEL PELO CADASTRO	BRUNO CAVALCANTE COSTA E SILVA

2 SITUAÇÃO DO PAVIMENTO EXISTENTE

2.1	MATERIAL DE BASE	☐	MINÉRIO	☑	B. CORRID.		RECIC.		OUTROS		NÃO EXISTE
2.2	TRINCAS (%)	☐	0%	☑	25%		50%		75%		100%
2.3	PANELAS (%)	☐	0%	☑	25%		50%		75%		100%
2.4	REMENDOS (%)	☐	0%	☑	25%		50%		75%		100%
2.5	AFUNDAMENTOS (%)	☐	0%	☑	25%		50%		75%		100%
2.6	ONDULAÇÃO/CORRUGAÇÃO(%)	☐	0%	☑	25%		50%		75%		100%
2.7	EXSUDAÇÃO(%)	☑	0%		25%		50%		75%		100%
2.8	DESGASTE SUPERFICIAL(%)	☐	0%	X	25%		50%		75%		100%
2.9	ESCORREGAMENTO(%)	☑	0%		25%		50%		75%		100%
2.10	IRREGULARIDADE LONG./TRANSV.(%)	☑	0%		25%		50%		75%		100%
2.11	SITUAÇÃO DA VIA	☐	ÓTIMO		BOM	X	REGULAR		RUIM		PÉSSIMO
2.12	ÍNDICE DE PRIORIDADE	☐	1		2		3		4	x	5
2.13	DRENAGEM SUPERFICIAL	☐	ÓTIMO		BOM	x	REGULAR		RUIM		NÃO EXISTE
2.14	SINALIZAÇÃO HORIZONTAL	☐	ÓTIMO		BOM	x	REGULAR		RUIM		NÃO EXISTE
2.15	SINALIZAÇÃO VERTICAL	☐	ÓTIMO		BOM	x	REGULAR		RUIM		NÃO EXISTE

OBSERVAÇÕES:

As terminologias utilizadas para os tipos de defeitos apresentados pelo pavimento foram extraídas da Norma DNIT 005/2003-TER - Defeitos nos pavimentos flexíveis e semi-rígidos - Terminologia

FORMULÁRIO DE CONDIÇÕES DA VIA - RUA 6

1 IDENTIFICAÇÃO DO TRECHO

1.1	NOME DO LOGRADOURO	RUA 6	1.7	LARGURA DO PASSEIO (m)	2
1.2	TRECHO	ENTRE AS AVENIDA 1 E RUA 18	1.8	ALTURA DO MEIO FIO (cm)	0,15
1.3	BAIRRO	PACAEMBU	1.9	Nº DE FAIXAS	2
1.4	LARGURA DA PISTA (m)	7,10	1.10	COORDENADAS (INÍCIO E FIM)	INÍCIO =23 K - 179791.91 m E - 8219502.13 m S - FIM =23 K - 179890.56 m E - 8219647.58 m S
1.5	EXTENSÃO DO TRECHO (m)	262,00	1.11	TIPO DE PAVIMENTO	TRATAMENTO SUPERFICIAL DUPLO (TSD)
1.6	CANTEIRO CENTRAL	☐ SIM ☑ NÃO	1.12	RESPONSÁVEL PELO CADASTRO	BRUNO CAVALCANTE COSTA E SILVA

2 SITUAÇÃO DO PAVIMENTO EXISTENTE

2.1	MATERIAL DE BASE	☐	MINÉRIO	☑	B. CORRID.		RECIC.		OUTROS		NÃO EXISTE
2.2	TRINCAS (%)	☐	0%	☑	25%		50%		75%		100%
2.3	PANELAS (%)	☐	0%	☑	25%		50%		75%		100%
2.4	REMENDOS (%)	☐	0%	☑	25%		50%		75%		100%
2.5	AFUNDAMENTOS (%)	☐	0%	☑	25%		50%		75%		100%
2.6	ONDULAÇÃO/CORRUGAÇÃO(%)	☐	0%	☑	25%		50%		75%		100%
2.7	EXSUDAÇÃO(%)	☑	0%		25%		50%		75%		100%
2.8	DESGASTE SUPERFICIAL(%)	☐	0%	X	25%		50%		75%		100%
2.9	ESCORREGAMENTO(%)	☑	0%		25%		50%		75%		100%
2.10	IRREGULARIDADE LONG./TRANSV.(%)	☑	0%		25%		50%		75%		100%
2.11	SITUAÇÃO DA VIA	☐	ÓTIMO		BOM	X	REGULAR		RUIM		PÉSSIMO
2.12	ÍNDICE DE PRIORIDADE	☐	1		2		3		4	x	5
2.13	DRENAGEM SUPERFICIAL	☐	ÓTIMO		BOM	x	REGULAR		RUIM		NÃO EXISTE
2.14	SINALIZAÇÃO HORIZONTAL	☐	ÓTIMO		BOM	x	REGULAR		RUIM		NÃO EXISTE
2.15	SINALIZAÇÃO VERTICAL	☐	ÓTIMO		BOM	x	REGULAR		RUIM		NÃO EXISTE

OBSERVAÇÕES:

As terminologias utilizadas para os tipos de defeitos apresentados pelo pavimento foram extraídas da Norma DNIT 005/2003-TER - Defeitos nos pavimentos flexíveis e semi-rígidos - Terminologia

FORMULÁRIO DE CONDIÇÕES DA VIA - RUA 10

1 IDENTIFICAÇÃO DO TRECHO

1.1	NOME DO LOGRADOURO	RUA 10	1.7	LARGURA DO PASSEIO (m)	2
1.2	TRECHO	ENTRE AS AVENIDA MARGINAL E RUA 5	1.8	ALTURA DO MEIO FIO (cm)	0,15
1.3	BAIRRO	PACAEMBU	1.9	Nº DE FAIXAS	2
1.4	LARGURA DA PISTA (m)	7,10	1.10	COORDENADAS (INÍCIO E FIM)	INÍCIO =23 K - 180485.60 m E - 8219070.31 m S - FIM =23 K - 180182.77 m E - 8218879.22 m S
1.5	EXTENSÃO DO TRECHO (m)	363,70	1.11	TIPO DE PAVIMENTO	TRATAMENTO SUPERFICIAL DUPLO (TSD)
1.6	CANTEIRO CENTRAL	☐ SIM ☑ NÃO	1.12	RESPONSÁVEL PELO CADASTRO	BRUNO CAVALCANTE COSTA E SILVA

2 SITUAÇÃO DO PAVIMENTO EXISTENTE

2.1	MATERIAL DE BASE	☐	MINÉRIO	☑	B. CORRID.		RECIC.		OUTROS		NÃO EXISTE
2.2	TRINCAS (%)	☐	0%	☑	25%		50%		75%		100%
2.3	PANELAS (%)	☐	0%	☑	25%		50%		75%		100%
2.4	REMENDOS (%)	☐	0%	☑	25%		50%		75%		100%
2.5	AFUNDAMENTOS (%)	☐	0%	☑	25%		50%		75%		100%
2.6	ONDULAÇÃO/CORRUGAÇÃO(%)	☐	0%	☑	25%		50%		75%		100%
2.7	EXSUDAÇÃO(%)	☑	0%		25%		50%		75%		100%
2.8	DESGASTE SUPERFICIAL(%)	☐	0%	X	25%		50%		75%		100%
2.9	ESCORREGAMENTO(%)	☑	0%		25%		50%		75%		100%
2.10	IRREGULARIDADE LONG./TRANSV.(%)	☑	0%		25%		50%		75%		100%
2.11	SITUAÇÃO DA VIA	☐	ÓTIMO		BOM	X	REGULAR		RUIM		PÉSSIMO
2.12	ÍNDICE DE PRIORIDADE	☐	1		2		3		4	x	5
2.13	DRENAGEM SUPERFICIAL	☐	ÓTIMO		BOM	x	REGULAR		RUIM		NÃO EXISTE
2.14	SINALIZAÇÃO HORIZONTAL	☐	ÓTIMO		BOM	x	REGULAR		RUIM		NÃO EXISTE
2.15	SINALIZAÇÃO VERTICAL	☐	ÓTIMO		BOM	x	REGULAR		RUIM		NÃO EXISTE

OBSERVAÇÕES:

As terminologias utilizadas para os tipos de defeitos apresentados pelo pavimento foram extraídas da Norma DNIT 005/2003-TER - Defeitos nos pavimentos flexíveis e semi-rígidos - Terminologia

FORMULÁRIO DE CONDIÇÕES DA VIA - RUA 13

1 IDENTIFICAÇÃO DO TRECHO

1.1	NOME DO LOGRADOURO	RUA 13	1.7	LARGURA DO PASSEIO (m)	2
1.2	TRECHO	ENTRE AS RUA 6 E AVENIDA MARGINAL	1.8	ALTURA DO MEIO FIO (cm)	0,15
1.3	BAIRRO	PACAEMBU	1.9	Nº DE FAIXAS	2
1.4	LARGURA DA PISTA (m)	7,10	1.10	COORDENADAS (INÍCIO E FIM)	INÍCIO =23 K - 179756.90 m E - 8219323.34 m S - FIM =23 K - 179402.24 m E - 8219534.67 m S
1.5	EXTENSÃO DO TRECHO (m)	407,62	1.11	TIPO DE PAVIMENTO	TRATAMENTO SUPERFICIAL DUPLO (TSD)
1.6	CANTEIRO CENTRAL	☐ SIM ☑ NÃO	1.12	RESPONSÁVEL PELO CADASTRO	BRUNO CAVALCANTE COSTA E SILVA

2 SITUAÇÃO DO PAVIMENTO EXISTENTE

2.1	MATERIAL DE BASE	☐	MINÉRIO	☑	B. CORRID.		RECIC.		OUTROS		NÃO EXISTE
2.2	TRINCAS (%)	☐	0%	☑	25%		50%		75%		100%
2.3	PANELAS (%)	☐	0%	☑	25%		50%		75%		100%
2.4	REMENDOS (%)	☐	0%	☑	25%		50%		75%		100%
2.5	AFUNDAMENTOS (%)	☐	0%	☑	25%		50%		75%		100%
2.6	ONDULAÇÃO/CORRUGAÇÃO(%)	☐	0%	☑	25%		50%		75%		100%
2.7	EXSUDAÇÃO(%)	☑	0%		25%		50%		75%		100%
2.8	DESGASTE SUPERFICIAL(%)	☐	0%	X	25%		50%		75%		100%
2.9	ESCORREGAMENTO(%)	☑	0%		25%		50%		75%		100%
2.10	IRREGULARIDADE LONG./TRANSV.(%)	☑	0%		25%		50%		75%		100%
2.11	SITUAÇÃO DA VIA	☐	ÓTIMO		BOM	X	REGULAR		RUIM		PÉSSIMO
2.12	ÍNDICE DE PRIORIDADE	☐	1		2		3		4	x	5
2.13	DRENAGEM SUPERFICIAL	☐	ÓTIMO		BOM	x	REGULAR		RUIM		NÃO EXISTE
2.14	SINALIZAÇÃO HORIZONTAL	☐	ÓTIMO		BOM	x	REGULAR		RUIM		NÃO EXISTE
2.15	SINALIZAÇÃO VERTICAL	☐	ÓTIMO		BOM	x	REGULAR		RUIM		NÃO EXISTE

OBSERVAÇÕES:

As terminologias utilizadas para os tipos de defeitos apresentados pelo pavimento foram extraídas da Norma DNIT 005/2003-TER - Defeitos nos pavimentos flexíveis e semi-rígidos - Terminologia

FORMULÁRIO DE CONDIÇÕES DA VIA - RUA 14

1	IDENTIFICAÇÃO DO TRECHO				
1.1	NOME DO LOGRADOURO	RUA 14	1.7	LARGURA DO PASSEIO (m)	2
1.2	TRECHO	ENTRE AS RUA 6 E AVENIDA MARGINAL	1.8	ALTURA DO MEIO FIO (cm)	0,15
1.3	BAIRRO	PACAEMBU	1.9	Nº DE FAIXAS	2
1.4	LARGURA DA PISTA (m)	7,10	1.10	COORDENADAS (INÍCIO E FIM)	INÍCIO =23 K - 179766.15 m E - 8219417.45 m S - FIM =23 K - 179417.62 m E - 8219618.66 m S
1.5	EXTENSÃO DO TRECHO (m)	406,68	1.11	TIPO DE PAVIMENTO	TRATAMENTO SUPERFICIAL DUPLO (TSD)
1.6	CANTEIRO CENTRAL	☐ SIM ☑ NÃO	1.12	RESPONSÁVEL PELO CADASTRO	BRUNO CAVALCANTE COSTA E SILVA

2	SITUAÇÃO DO PAVIMENTO EXISTENTE											
2.1	MATERIAL DE BASE	☐	MINÉRIO	☑	B. CORRID.		RECIC.		OUTROS			NÃO EXISTE
2.2	TRINCAS (%)	☐	0%	☑	25%		50%		75%			100%
2.3	PANELAS (%)	☐	0%	☑	25%		50%		75%			100%
2.4	REMENDOS (%)	☐	0%	☑	25%		50%		75%			100%
2.5	AFUNDAMENTOS (%)	☐	0%	☑	25%		50%		75%			100%
2.6	ONDULAÇÃO/CORRUGAÇÃO(%)	☐	0%	☑	25%		50%		75%			100%
2.7	EXSUDAÇÃO(%)	☑	0%		25%		50%		75%			100%
2.8	DESGASTE SUPERFICIAL(%)	☐	0%	X	25%		50%		75%			100%
2.9	ESCORREGAMENTO(%)	☑	0%		25%		50%		75%			100%
2.10	IRREGULARIDADE LONG./TRANSV.(%)	☑	0%		25%		50%		75%			100%
2.11	SITUAÇÃO DA VIA	☐	ÓTIMO		BOM	X	REGULAR		RUIM			PÉSSIMO
2.12	ÍNDICE DE PRIORIDADE	☐	1		2		3		4		x	5
2.13	DRENAGEM SUPERFICIAL	☐	ÓTIMO		BOM	x	REGULAR		RUIM			NÃO EXISTE
2.14	SINALIZAÇÃO HORIZONTAL	☐	ÓTIMO		BOM	x	REGULAR		RUIM			NÃO EXISTE
2.15	SINALIZAÇÃO VERTICAL	☐	ÓTIMO		BOM	x	REGULAR		RUIM			NÃO EXISTE

OBSERVAÇÕES:

As terminologias utilizadas para os tipos de defeitos apresentados pelo pavimento foram extraídas da Norma DNIT 005/2003-TER - Defeitos nos pavimentos flexíveis e semi-rígidos - Terminologia

MAPA ILUMINADO - PARQUE ESPLANADA V

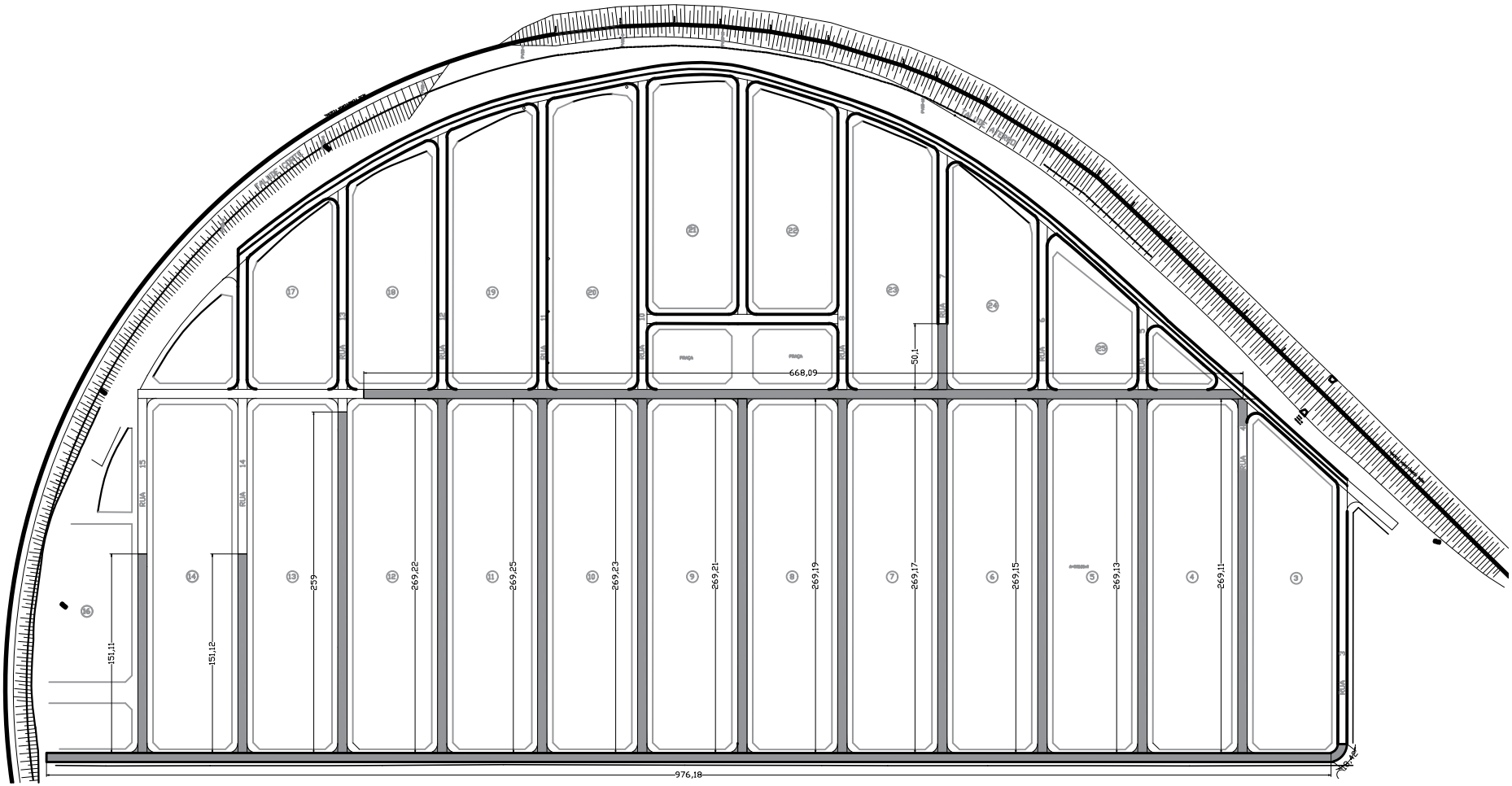

QUADRO DE RUAS

RUA / AVENIDA	INÍCIO	FINAL	BAIRRO	Coordenadas UTM		LARGURA (m) CAIXA DA RUA	COMPRIMENTO (m)	ÁREA (m²)	CUSTO ESTIMADO
				INÍCIO	FIM				
AVENIDA SAIA VELHA	RUA S/N	RUA 3	ESPLANADA V	23 K - 181691.09 m E - 8217394.79 m S	23 K - 182206.29 m E - 8216578.21 m S	7,20	994.60	7.161,12	R$ 201.513,92
RUA 4	AVENIDA SAIA VELHA	RUA 18	ESPLANADA V	23 K -182174.82 m E -8216646.27 m S	23 K - 182357.09 m E - 8216788.21 m S	7,20	269.20	1.938,24	R$ 54.512,07
RUA 5	AVENIDA SAIA VELHA	RUA 18	ESPLANADA V	23 K - 182128.26 m E - 8216706.96 m S	23 K - 182360.60 m E - 8216853.77 m S	7,20	269.20	1.938,24	R$ 54.512,07
RUA 6	AVENIDA SAIA VELHA	RUA 18	ESPLANADA V	23 K - 182088.98 m E - 8216769.94 m S	23 K - 182316.10 m E - 8216915.15 m S	7,20	269.20	1.938,24	R$ 54.512,07
RUA 7	AVENIDA SAIA VELHA	RUA 15	ESPLANADA V	23 K - 182051.38 m E - 8216838.69 m S	23 K - 182278.04 m E - 8216983.14 m S	7,10	319.30	2.267,03	R$ 63.794,22
RUA 8	AVENIDA SAIA VELHA	RUA 18	ESPLANADA V	23 K - 182009.70 m E - 8216898.65 m S	23 K - 182237.48 m E - 8217041.83 m S	7,20	269.20	1.938,24	R$ 54.512,07
RUA 9	AVENIDA SAIA VELHA	RUA 18	ESPLANADA V	23 K - 181966.37 m E - 8216961.56 m S	23 K - 182157.51 m E - 8217108.50 m S	7,15	269.20	1.924,78	R$ 54.153,31
RUA 10	AVENIDA SAIA VELHA	RUA 18	ESPLANADA V	23 K - 181926.72 m E - 8217025.37 m S	23 K - 182113.98 m E - 8217168.39 m S	7,10	269.20	1.911,32	R$ 53.734,54
RUA 11	AVENIDA SAIA VELHA	RUA 18	ESPLANADA V	23 K - 181887.38 m E - 8217088.10 m S	23 K - 182115.00 m E - 8217238.00 m S	7,15	269.20	1.924,78	R$ 54.153,31
RUA 12	AVENIDA SAIA VELHA	RUA 18	ESPLANADA V	23 K - 181845.09 m E - 8217154.19 m S	23 K - 182075.47 m E - 8217301.09 m S	7,15	269.20	1.924,78	R$ 54.153,31
RUA 13	AVENIDA SAIA VELHA	RUA 18	ESPLANADA V	23 K - 181805.82 m E - 8217218.67 m S	23 K - 181865.82 m E - 8217218.67 m S	7,20	259.00	1.864,80	R$ 52.475,47
RUA 14	AVENIDA SAIA VELHA	RUA 18	ESPLANADA V	23 K - 181767.79 m E - 8217286.15 m S	23 K - 181864.69 m E - 8217364.84 m S	7,15	151.10	1.080,37	R$ 30.401,47
RUA 15	AVENIDA SAIA VELHA	RUA 18	ESPLANADA V	23 K - 181726.39 m E - 8217347.92 m S	23 K - 181834.29 m E - 8217431.33 m S	7,10	151.10	1.072,81	R$ 30.188,87
RUA 16	RUA 4	RUA 13	ESPLANADA V	23 K - 181957.12 m E - 8217489.11 m S	23 K - 182357.45 m E - 8216789.72 m S	7,20	668.09	4.810,25	R$ 135.360,38
RUA 1	RUA 10	AVENIDA 1	PAÇAEMBU	23 K - 180428.25 m E - 8219037.56 m S	23 K - 180334.34 m E - 8219160.10 m S	7,10	126.49	898.08	R$ 25.271,94
RUA 1	AVENIDA 1	AVENIDA MARGINAL	PAÇAEMBU	23 K - 180365.62 m E - 8219179.80 m S	23 K - 180334.40 m E - 8219649.20 m S	7,10	494.80	3.513,08	R$ 98.858,07
RUA 2	RUA 10	AVENIDA 1	PAÇAEMBU	23 K - 180359.17 m E - 8219002.33 m S	23 K - 180279.41 m E - 8219196.13 m S	7,10	204.60	1.452,66	R$ 40.877,85
RUA 2	AVENIDA 1	AVENIDA MARGINAL	PAÇAEMBU	23 K - 180276.41 m E - 8219220.20 m S	23K - 180268.44 m E - 8219676.43 m S	7,10	479.72	3.406,01	R$ 95.845,18
RUA 3	RUA 10	AVENIDA 1	PAÇAEMBU	23 K - 180301.26 m E - 8218956.67 m S	23 K - 180196.37 m E - 8219243.89 m S	7,10	292.08	2.073,77	R$ 58.355,83
RUA 3	AVENIDA 1	AVENIDA MARGINAL	PAÇAEMBU	23 K - 180190.72 m E - 8219275.71 m S	23 K - 180158.11 m E - 8219706.26 m S	7,10	479.72	3.406,01	R$ 95.845,18
RUA 4	RUA 10	AVENIDA 1	PAÇAEMBU	23 K - 180241.71 m E - 8218919.53 m S	23 K - 180128.88 m E - 8219212.05 m S	7,10	276.65	1.964,22	R$ 55.273,01
RUA 4	AVENIDA 1	AVENIDA MARGINAL	PAÇAEMBU	23 K - 180102.97 m E - 8219318.41 m S	23 K - 180117.70 m E - 8219732.64 m S	7,10	412.28	2.927,19	R$ 82.371,07
RUA 5	AVENIDA 1	RUA 17	PAÇAEMBU	23 K - 180027.63 m E - 8219367.59 m S	23 K - 180075.99 m E - 8219688.65 m S	7,10	266.80	1.894,28	R$ 53.335,04
RUA 6	RUA 12	AVENIDA 1	PAÇAEMBU	23 K - 179768.95 m E - 8219223.44 m S	23 K - 179785.87 m E - 8219479.28 m S	7,10	252.54	1.793,03	R$ 50.455,98
RUA 6	AVENIDA 1	RUA 18	PAÇAEMBU	23 K - 179791.91 m E - 8219502.13 m S	23 K - 179890.56 m E - 8219647.58 m S	7,10	262.00	1.860,20	R$ 52.346,03
RUA 10	AVENIDA MARGINAL	RUA 5	PAÇAEMBU	23 K - 180485.60 m E - 8219070.31 m S	23 K - 180182.77 m E - 8218879.22 m S	7,10	363.70	2.582,27	R$ 72.655,08
RUA 13	RUA 6	AVENIDA MARGINAL	PAÇAEMBU	23 K - 179756.90 m E - 8219323.34 m S	23 K - 179402.24 m E - 8219534.67 m S	7,10	407.62	2.894,10	R$ 81.440,03
RUA 14	RUA 6	AVENIDA MARGINAL	PAÇAEMBU	23 K - 179766.15 m E - 8219417.45 m S	23 K - 179417.62 m E - 8219618.66 m S	7,10	406.68	2.887,43	R$ 81.252,22
						TOTAIS:	9.422,47	67.247,32	R$ 1.892.339,61

LEGENDA

TRECHO A SER RECAPEADO

MAPA ILUMINADO - PACAEMBU

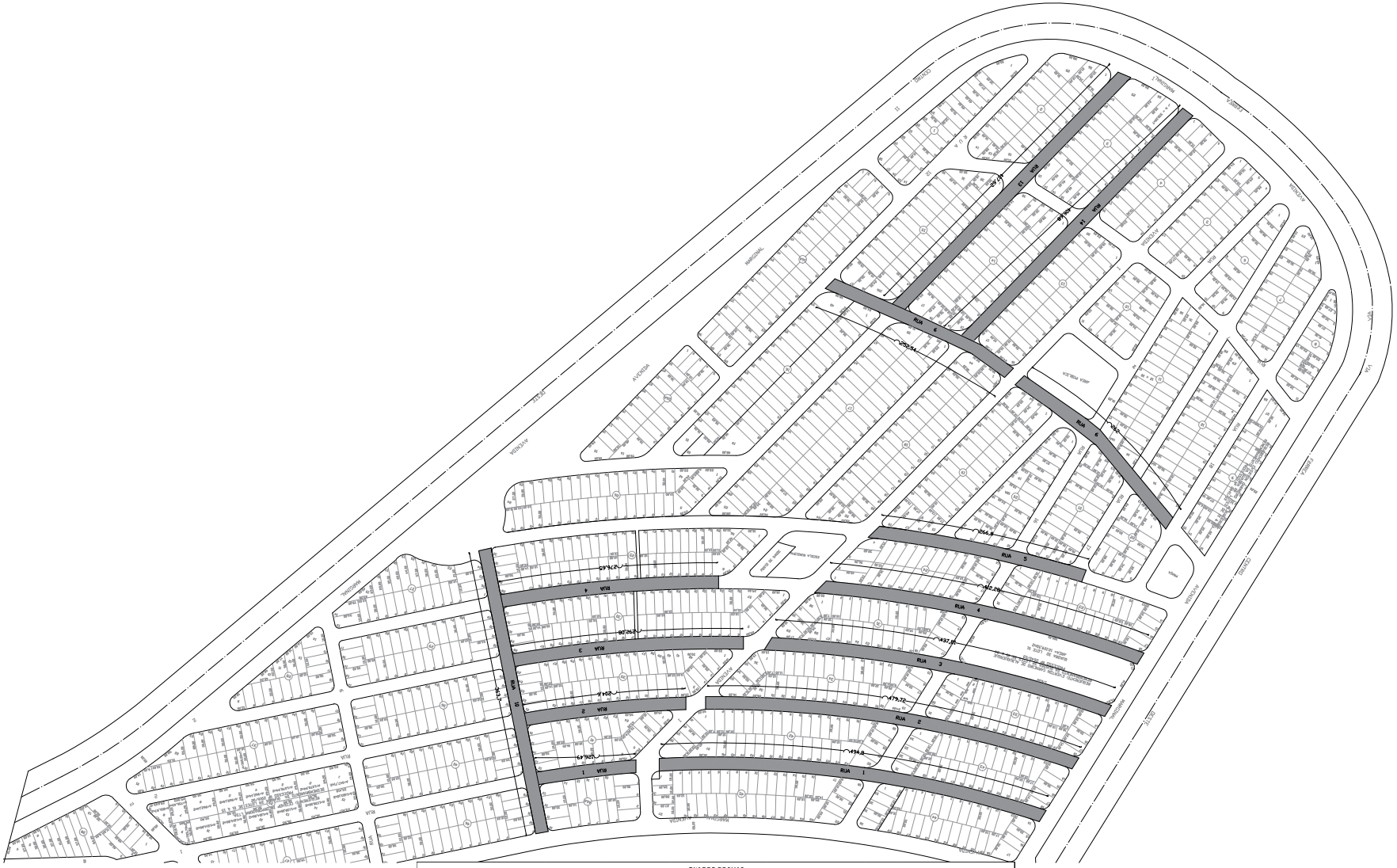

QUADRO DE RUAS									
RUA / AVENIDA	INÍCIO	FINAL	BAIRRO	Coordenadas UTM		LARGURA (m) CAIXA DA RUA	COMPRIMENTO (m)	ÁREA (m²)	CUSTO ESTIMADO
				INÍCIO	FIM				
AVENIDA SAIA VELHA	RUA S/N	RUA 3	ESPLANADA V	21 K - 181691.08 m E - 8217394.79 m S	21 K - 182206.29 m E - 8216578.21 m S	7,20	594,60	7.166,31	R$ 201.513,92
RUA 4	AVENIDA SAIA VELHA	RUA 18	ESPLANADA V	21 K - 181174.82 m E - 8216644.27 m S	21 K - 182397.09 m E - 8216788.21 m S	7,20	269,20	1.938,24	R$ 54.542,07
RUA 5	AVENIDA SAIA VELHA	RUA 18	ESPLANADA V	21 K - 181128.26 m E - 8216706.96 m S	21 K - 182360.60 m E - 8216853.77 m S	7,20	269,20	1.938,24	R$ 54.542,07
RUA 6	AVENIDA SAIA VELHA	RUA 18	ESPLANADA V	21 K - 181088.98 m E - 8216769.94 m S	21 K - 182316.13 m E - 8216915.15 m S	7,20	269,20	1.938,24	R$ 54.542,07
RUA 7	AVENIDA SAIA VELHA	RUA 15	ESPLANADA V	21 K - 181051.38 m E - 8216838.69 m S	21 K - 182278.04 m E - 8216983.14 m S	7,10	319,30	2.267,08	R$ 63.794,22
RUA 8	AVENIDA SAIA VELHA	RUA 18	ESPLANADA V	21 K - 181009.70 m E - 8216898.65 m S	21 K - 182237.48 m E - 8217041.83 m S	7,20	269,20	1.938,24	R$ 54.542,07
RUA 9	AVENIDA SAIA VELHA	RUA 18	ESPLANADA V	21 K - 181966.37 m E - 8216961.56 m S	21 K - 182197.51 m E - 8217108.50 m S	7,15	269,20	1.924,79	R$ 54.163,31
RUA 10	AVENIDA SAIA VELHA	RUA 18	ESPLANADA V	21 K - 181926.72 m E - 8217025.37 m S	21 K - 182153.96 m E - 8217168.39 m S	7,10	269,20	1.911,38	R$ 53.784,54
RUA 11	AVENIDA SAIA VELHA	RUA 18	ESPLANADA V	21 K - 181887.38 m E - 8217088.10 m S	21 K - 182115.00 m E - 8217230.00 m S	7,15	269,20	1.924,79	R$ 54.163,31
RUA 12	AVENIDA SAIA VELHA	RUA 18	ESPLANADA V	21 K - 181845.09 m E - 8217154.19 m S	21 K - 182075.47 m E - 8217301.09 m S	7,15	269,20	1.924,79	R$ 54.163,31
RUA 13	AVENIDA SAIA VELHA	RUA 18	ESPLANADA V	21 K - 181805.82 m E - 8217218.67 m S	21 K - 181805.82 m E - 8217218.67 m S	7,20	259,00	1.864,80	R$ 52.475,47
RUA 14	AVENIDA SAIA VELHA	RUA 18	ESPLANADA V	21 K - 181767.79 m E - 8217286.15 m S	21 K - 181894.69 m E - 8217364.84 m S	7,15	151,10	1.080,37	R$ 30.401,47
RUA 15	AVENIDA SAIA VELHA	RUA 18	ESPLANADA V	21 K - 181726.39 m E - 8217347.92 m S	21 K - 181854.29 m E - 8217431.33 m S	7,10	151,10	1.072,81	R$ 30.188,87
RUA 16	RUA 4	RUA 12	ESPLANADA V	21 K - 181957.12 m E - 8217489.11 m S	21 K - 182397.45 m E - 8216789.72 m S	7,20	668,09	4.810,21	R$ 135.360,38
RUA 1	RUA 10	AVENIDA 1	PACAEMBU	21 K - 184028.25 m E - 8219037.56 m S	21 K - 183374.34 m E - 8219160.10 m S	7,10	126,49	898,08	R$ 25.271,94
RUA 1	AVENIDA 1	AVENIDA MARGINAL	PACAEMBU	21 K - 183965.62 m E - 8219179.80 m S	21 K - 183334.40 m E - 8219649.20 m S	7,10	494,80	3.513,08	R$ 98.858,07
RUA 2	RUA 10	AVENIDA 1	PACAEMBU	21 K - 183959.17 m E - 8219001.33 m S	21 K - 183279.41 m E - 8219196.13 m S	7,10	234,60	1.452,66	R$ 40.877,85
RUA 2	AVENIDA 1	AVENIDA MARGINAL	PACAEMBU	21 K - 183276.41 m E - 8219220.20 m S	21K - 183268.44 m E - 8219675.43 m S	7,10	479,72	3.406,01	R$ 95.845,18
RUA 3	RUA 10	AVENIDA 1	PACAEMBU	21 K - 183031.24 m E - 8218956.67 m S	21 K - 183196.37 m E - 8219243.89 m S	7,10	292,08	2.073,77	R$ 58.355,83
RUA 3	AVENIDA 1	AVENIDA MARGINAL	PACAEMBU	21 K - 183190.72 m E - 8219275.71 m S	21 K - 183198.11 m E - 8219705.26 m S	7,10	479,72	3.406,01	R$ 95.845,18
RUA 4	RUA 10	AVENIDA 1	PACAEMBU	21 K - 183241.77 m E - 8218919.53 m S	21 K - 183128.88 m E - 8219232.05 m S	7,10	276,65	1.964,22	R$ 55.273,01
RUA 4	AVENIDA 1	AVENIDA MARGINAL	PACAEMBU	21 K - 183102.97 m E - 8219318.41 m S	21 K - 183127.70 m E - 8219732.64 m S	7,10	412,28	2.927,10	R$ 82.371,07
RUA 5	AVENIDA 1	RUA 10	PACAEMBU	21 K - 180227.63 m E - 8219367.59 m S	21 K - 180025.99 m E - 8219688.65 m S	7,10	266,80	1.894,28	R$ 53.305,04
RUA 6	RUA 12	AVENIDA 1	PACAEMBU	21 K - 179768.95 m E - 8219223.44 m S	21 K - 179785.87 m E - 8219479.28 m S	7,10	252,54	1.793,08	R$ 50.455,98
RUA 6	AVENIDA 1	RUA 18	PACAEMBU	21 K - 179791.97 m E - 8219501.13 m S	21 K - 179890.56 m E - 8219647.58 m S	7,10	262,00	1.860,20	R$ 52.346,03
RUA 10	AVENDA MARGINAL	RUA 5	PACAEMBU	21 K - 180485.60 m E - 8219070.31 m S	21 K - 181082.77 m E - 8218879.22 m S	7,10	363,70	2.582,27	R$ 72.665,08
RUA 13	RUA 6	AVENIDA MARGINAL	PACAEMBU	21 K - 179756.90 m E - 8219323.34 m S	21 K - 178402.24 m E - 8219534.67 m S	7,10	407,62	2.894,10	R$ 81.440,03
RUA 14	RUA 6	AVENIDA MARGINAL	PACAEMBU	21 K - 179766.15 m E - 8219417.45 m S	21 K - 178417.62 m E - 8219638.66 m S	7,10	406,68	2.887,41	R$ 81.252,22
						TOTAIS:	9.422,47	67.247,12	R$1.892.139,61

LEGENDA

TRECHO A SER RECAPEADO

Relatório Fotográfico

Paologia: Trincas, remendo, panelas
Local: Rua 4
Coordenadas: 16,1096S, 47,9709W
Datas: 30/01/2024

Paologia: Trincas, remendo, panelas
Local: Rua 4 (Esplanada V)
Coordenadas: 16,10856S, 47,9690W
Datas: 30/01/2024

Paologia: Trincas, remendo
Local: Avenida Saia Velha
Coordenadas: 16,1091S, 47,9714W
Datas: 30/01/2024

Paologia: Trincas, remendo, panelas
Local: Rua 5 (Esplanada V)
Coordenadas: 16,1083S, 47,9701W
Datas: 30/01/2024

Paologia: Trincas, remendo, panelas
Local: Rua 15 (Esplanada V)
Coordenadas: 16,1028S, 47,9744W
Datas: 30/01/2024

Paologia: Trincas, remendo, panelas
Local: Rua 15 (Esplanada V)
Coordenadas: 16,1032S, 47,9751W
Datas: 30/01/2024

Paologia: Remendos
Local: Rua 13 (Esplanada V)
Coordenadas: 16,1044S, 47,9743W
Datas: 30/01/2024

Paologia: remendo
Local: Rua 14 (Esplanada V)
Coordenadas: 16,1029S, 47,9732W
Datas: 30/01/2024

Paologia: Trincas, remendo, panelas
Local: Rua 9 (Esplanada V)
Coordenadas: 16,1058S, 47,9713W
Datas: 30/01/2024

Paologia: Trincas, remendo
Local: Rua 7 (Esplanada V)
Coordenadas: 16,1078S, 47,9720W
Datas: 30/01/2024

Paologia: Trincas, remendo, panelas
Local: Rua 14 (Esplanada V)
Coordenadas: 16,1038S, 47,9746W
Datas: 30/01/2024

Paologia: Trincas, remendo, panelas
Local: Rua 12 (Esplanada V)
Coordenadas: 16,1049S, 47,9738W
Datas: 30/01/2024

Paologia: Trincas, remendo
Local: Rua 12 (Esplanada V)
Coordenadas: 16,1038S, 47,9720W
Datas: 30/01/2024

Paologia: Trincas, remendo
Local: Rua 12 (Esplanada V)
Coordenadas: 16,1033S, 47,9722W
Datas: 30/01/2024

Paologia: Trincas, remendo, panelas
Local: Rua 11 (Esplanada V)
Coordenadas: 16,1055S, 47,9735W
Datas: 30/01/2024

Paologia: Trincas, remendo, panelas
Local: Avenida Saia Velha
Coordenadas: 16,1068S, 47,9730W
Datas: 30/01/2024

Paologia: Trincas, remendo
Local: Rua 9 (Esplanada V)
Coordenadas: 16,1055S, 47,9707W
Datas: 30/01/2024

Paologia: Trincas, remendo, panelas
Local: Avenida Saia Velha
Coordenadas: 16,1049S, 47,9741W
Datas: 30/01/2024

Paologia: Trincas, remendo, panelas
Local: Rua 7 (Esplanada V)
Coordenadas: 16,1033S, 47,9725W
Datas: 30/01/2024

Paologia: Trincas, remendo, panelas
Local: Rua 7 (Esplanada V)
Coordenadas: 16,1078S, 47,9720W
Datas: 30/01/2024

Paologia: Trincas, remendo
Local: Avenida Saia Velha
Coordenadas: 16,1055S, 47,9738W
Datas: 30/01/2024

Paologia: Trincas, remendo, panelas
Local: Avenida Saia Velha
Coordenadas: 16,1068S, 47,9730W
Datas: 30/01/2024

Paologia: Trincas, remendo, panelas
Local: Avenida Saia Velha
Coordenadas: 16,1038S, 47,9748W
Datas: 30/01/2024

Paologia: Trincas, remendo, panelas
Local: Rua 12 (Esplanada V)
Coordenadas: 16,1044S, 47,9715W
Datas: 30/01/2024

Paologia: Trincas, remendo, panelas
Local: Rua 10 (Esplanada V)
Coordenadas: 16,1049S, 47,9711W
Datas: 30/01/2024

Paologia: Trincas, remendo, panelas
Local: Rua 18 (Esplanada V)
Coordenadas: 16,1058S, 47,9728W
Datas: 30/01/2024

Paologia: Trincas, remendo, panelas
Local: Rua 5 (Esplanada V)
Coordenadas: 16,1067S, 47,9700W
Datas: 30/01/2024

Paologia: Trincas, remendo, panelas
Local: Rua 4 (Esplanada V)
Coordenadas: 16,1046S, 47,9720W
Datas: 30/01/2024

Paologia: Trincas, remendo
Local: Rua 10 (Esplanada V)
Coordenadas: 16,1049S, 47,9712W
Datas: 30/01/2024

Paologia: Trincas, remendo, panelas
Local: Rua 7 (Esplanada V)
Coordenadas: 16,1071S, 47,9708W
Datas: 30/01/2024



Paologia: Trincas, remendo, panelas
Local: Rua 9 (Esplanada V)
Coordenadas: 16,1066S, 47,9727W
Datas: 30/01/2024

Paologia: Trincas, remendo, panelas
Local: Avenida Saia Velha
Coordenadas: 16,1073S, 47,9726W
Datas: 30/01/2024

Paologia: Trincas, remendo, panelas
Local: Rua 8 (Esplanada V)
Coordenadas: 16,1061S, 47,9704W
Datas: 30/01/2024

Paologia: Trincas, remendo, panelas
Local: Rua 8 (Esplanada V)
Coordenadas: 16,1070S, 47,9720W
Datas: 30/01/2024

Paologia: Trincas, remendo, panelas
Local: Rua 6 (Esplanada V)
Coordenadas: 16,1073S, 47,9697W
Datas: 14/12/2023

Paologia: Trincas, remendo, panelas
Local: Rua 1 (Pacaembu)
Coordenadas: 16,0849S, 47,9880W
Datas: 06/03/2024

Paologia: Trincas, remendo, panelas
Local: Rua 1 (Pacaembu)
Coordenadas: 16,0822S, 47,9877W
Datas: 06/03/2024

Paologia: Trincas, remendo, panelas
Local: Rua 1 (Pacaembu)
Coordenadas: 16,0842S, 47,9880W
Datas: 06/03/2024

Paologia: Trincas, remendo, panelas
Local: Rua 2 (Pacaembu)
Coordenadas: 16,0830, 47,9886W
Datas: 06/03/2024

Paologia: Trincas, remendo, panelas
Local: Rua 2 (Pacaembu)
Coordenadas: 16,0830, 47,9886W
Datas: 06/03/2024

Paologia: Trincas, remendo, panelas
Local: Rua 2 (Pacaembu)
Coordenadas: 16,0830, 47,9886W
Datas: 06/03/2024

Paologia: Trincas, remendo, panelas
Local: Rua 3 (Pacaembu)
Coordenadas: 16,0866S, 47,98901W
Datas: 06/03/2024

Paologia: Trincas, remendo, panelas
Local: Rua 3 (Pacaembu)
Coordenadas: 16,0864S, 47,9891W
Datas: 06/03/2024

Paologia: Trincas, remendo, panelas
Local: Rua 3 (Pacaembu)
Coordenadas: 16,0853S, 47,9893W
Datas: 06/03/2024

Paologia: Trincas, remendo, panelas
Local: Rua 4 (Pacamebu)
Coordenadas: 16,0833S, 47,9891W
Datas: 06/03/2024

Paologia: Trincas, remendo, panelas
Local: Rua 4 (Pacamebu)
Coordenadas: 16,0845S, 47,9900W
Datas: 06/03/2024

Paologia: Trincas, remendo, panelas
Local: Rua 4 (Pacamebu)
Coordenadas: 16,0867S, 47,9897W
Datas: 06/03/2024

Paologia: Trincas, remendo, panelas
Local: Rua 5 (Pacamebu)
Coordenadas: 16,0838S, 47,9908W
Datas: 06/03/2024

Paologia: Trincas, remendo, panelas
Local: Rua 5 (Pacamebu)
Coordenadas: 16,0820S, 47,9906W
Datas: 06/03/2024

Paologia: Trincas, remendo, panelas
Local: Rua 5 (Pacamebu)
Coordenadas: 16,0830S, 47,9907W
Datas: 06/03/2024

Paologia: Trincas, remendo
Local: Rua 6 (Pacamebu)
Coordenadas: 16,0846S, 47,9932W
Datas: 06/03/2024

Paologia: Trincas, remendo
Local: Rua 6 (Pacamebu)
Coordenadas: 16,0822S, 47,9920W
Datas: 06/03/2024

Paologia: Trincas, remendo
Local: Rua 6 (Pacamebu)
Coordenadas: 16,0846S, 47,9932W
Datas: 06/03/2024

Paologia: Trincas, remendo, panelas
Local: Rua 14 (Pacamebu)
Coordenadas: 16,0831S, 47,9953W
Datas: 06/03/2024

Paologia: Trincas, remendo, panelas
Local: Rua 14 (Pacamebu)
Coordenadas: 16,08355S, 47,99456W
Datas: 06/03/2024

Paologia: Trincas, remendo, panelas
Local: Rua 14 (Pacamebu)
Coordenadas: 16,08394S, 47,99387W
Datas: 06/03/2024

Paologia: Trincas, remendo
Local: Rua 13 (Pacamebu)
Coordenadas: 16,08425S, 47,99492W
Datas: 06/03/2024

Paologia: Trincas, remendo
Local: Rua 13 (Pacamebu)
Coordenadas: 16,08425S, 47,99492W
Datas: 06/03/2024

Paologia: Trincas, remendo
Local: Rua 13 (Pacamebu)
Coordenadas: 16,08425S, 47,99492W
Datas: 06/03/2024

Paologia: Trincas, remendo, panelas
Local: Rua 10 (Pacamebu)
Coordenadas: 16,08928S, 47,98933W
Datas: 06/03/2024

Paologia: Trincas, remendo, panelas
Local: Rua 10 (Pacamebu)
Coordenadas: 16,08861S, 47,98817W
Datas: 06/03/2024

Paologia: Trincas, remendo, panelas
Local: Rua 10 (Pacamebu)
Coordenadas: 16,08898S, 47,988763W
Datas: 06/03/2024