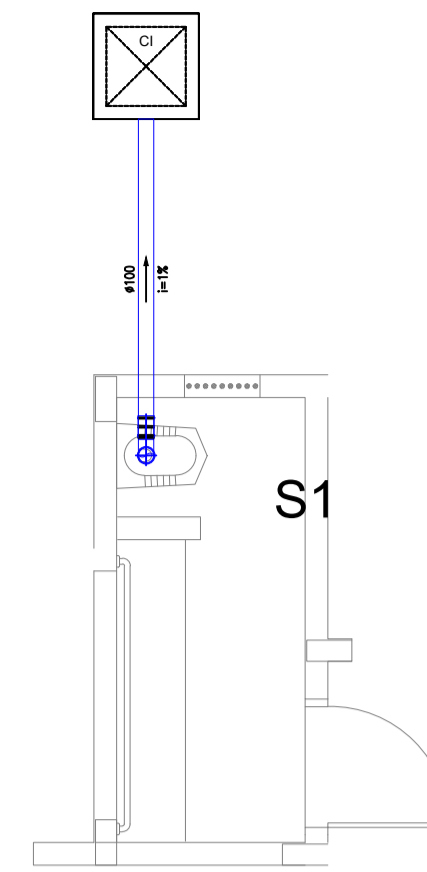
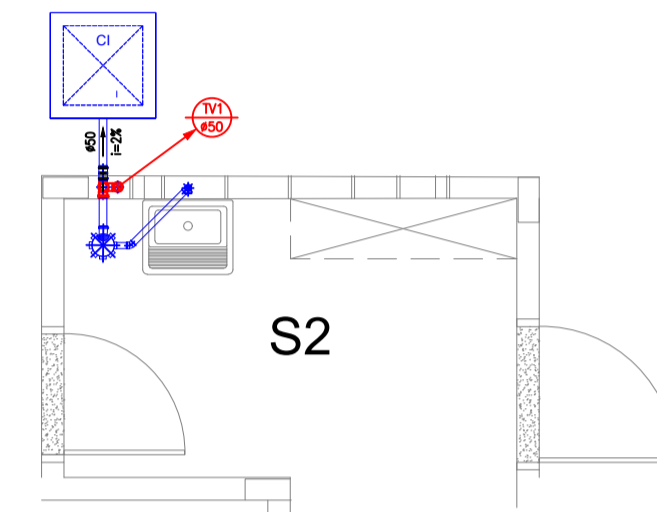


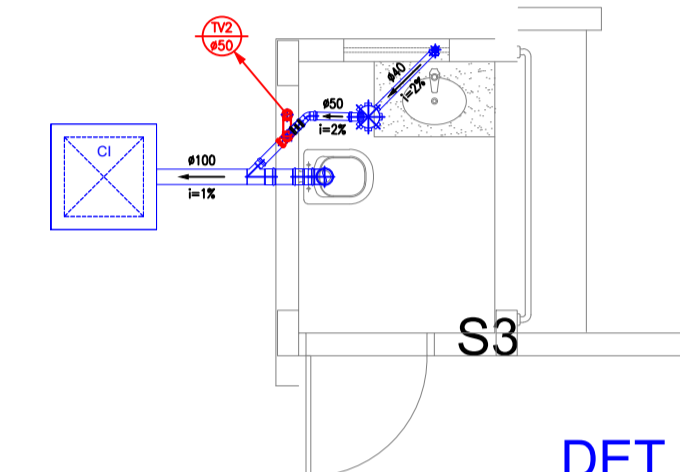
ESGOTO SANITÁRIO
escala: 1/75



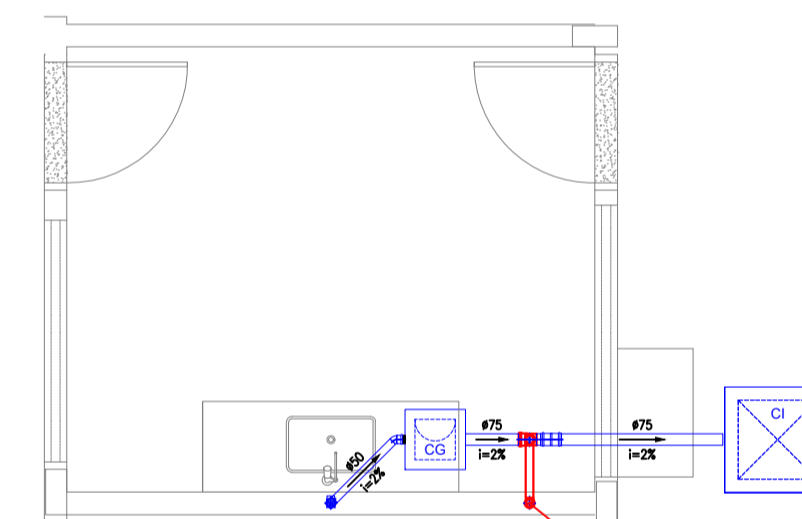
DET. S1
escala: 1/50



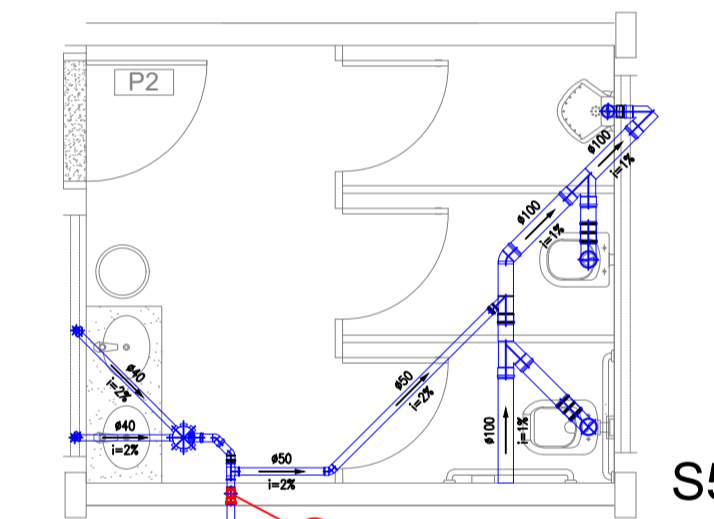
DET. S2
escala: 1/50



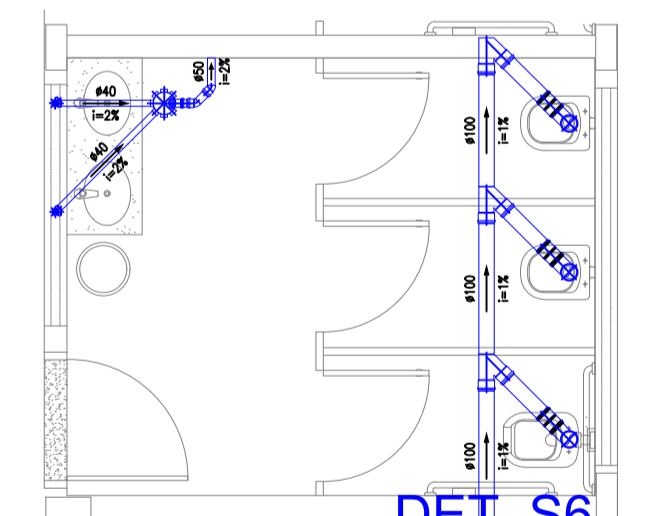
DET. S3
escala: 1/50



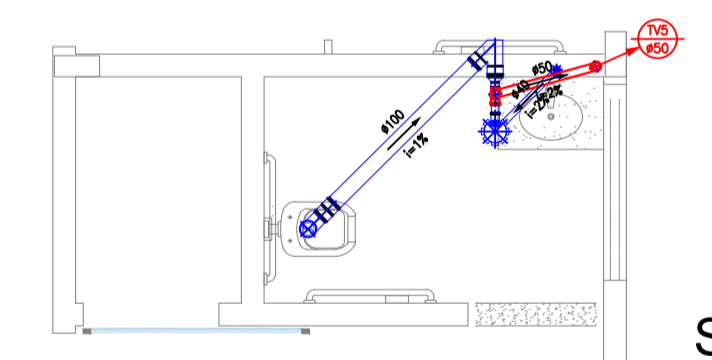
DET. S4
escala: 1/50



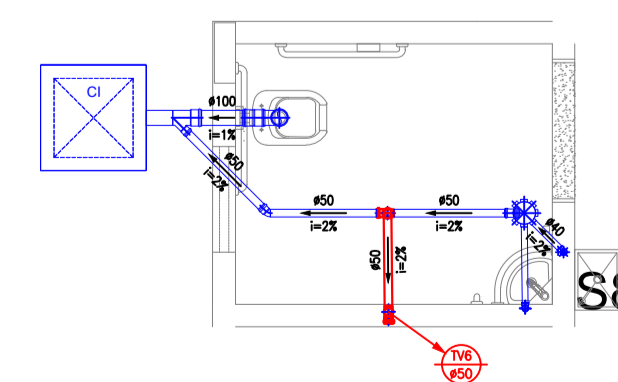
DET. S5
escala: 1/50



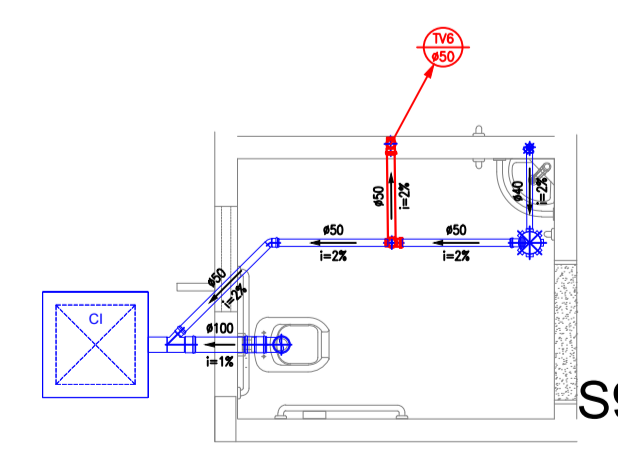
DET. S6
escala: 1/50



DET. S7
escala: 1/50



DET. S8
escala: 1/50



DET. S9
escala: 1/50

APROVAÇÃO:

PROCESSO N.º
 PREFEITURA DE TRINDADE
 SECRETARIA MUNICIPAL DE DESENVOLVIMENTO URBANO SUSTENTÁVEL-SEPLANH
 DIRETORIA DE ANÁLISE E APROVAÇÃO DE PROJETOS
APROVADO
 EM:

PROJETO HIDROSSANITÁRIO

Endereço: APM-02 - Área Pública Municipal - Praça no Setor Residencial Vieira, entre a Rua do Ipê, Rua João Alfonso Sobrinho, Rua Luiz Alves de Carvalho, e Rua Altamiro Alves de Carvalho - Trindade - GO

Coordenadas: 16° 38' 53" S / 49° 28' 03,5" W - Frente Esq.
 16° 38' 53" S / 49° 28' 02,5" W - Frente Dir.
 16° 38' 50,8" S / 49° 28' 50,8" W - Fundo Esq.
 16° 38' 50,8" S / 49° 28' 02,5" W - Fundo Dir.

DEAM- Delegacia Especializada no Atendimento à Mulher- Trindade - GO
 EDIFICAÇÃO INSTITUCIONAL
 TÉRREO

Tomador 01 - Proprietário: Renato e Jéssica de Brito Castro
 ESTADO DE GOIÁS - CNPJ 01.409.580/0001-38

Tomador 02: Polícia Civil - GO - CNPJ 07.014.123/0001-91

Autor do Projeto: Eng.ª Civil - JESSICA CRISTINA DE BRITO CASTRO 1019216964/D-GO
 ART 1020220125910

Responsável Técnico: _____



DESCRIÇÃO DOS PAVIMENTOS:		TÉRREO	
CONTEÚDO:	DISTRIBUIÇÃO ÁGUA - TÉRREO	ÁREA DO TERRENO ORIGINAL:	2000,00m²
LISTA DE MATERIAIS:	LEGENDA	ÁREA TOTAL DA CONSTRUÇÃO:	255,40m²
		ÁREA PAVIMENTADA:	conforme arquitetura
		C.C.A.P.:	conforme arquitetura
		ÁREAS:	ÁREA PERMEÁVEL conforme arquitetura
		EDIFICAÇÃO INSTITUCIONAL:	255,40m²
		TÍTULO:	HDS DEAM TRINDADE_R03_R01_02_2022.dwg
		DATA:	MAIO/2022
		DESENHO:	Eng. Marcos Artoledo
		FOLHA:	3/4