
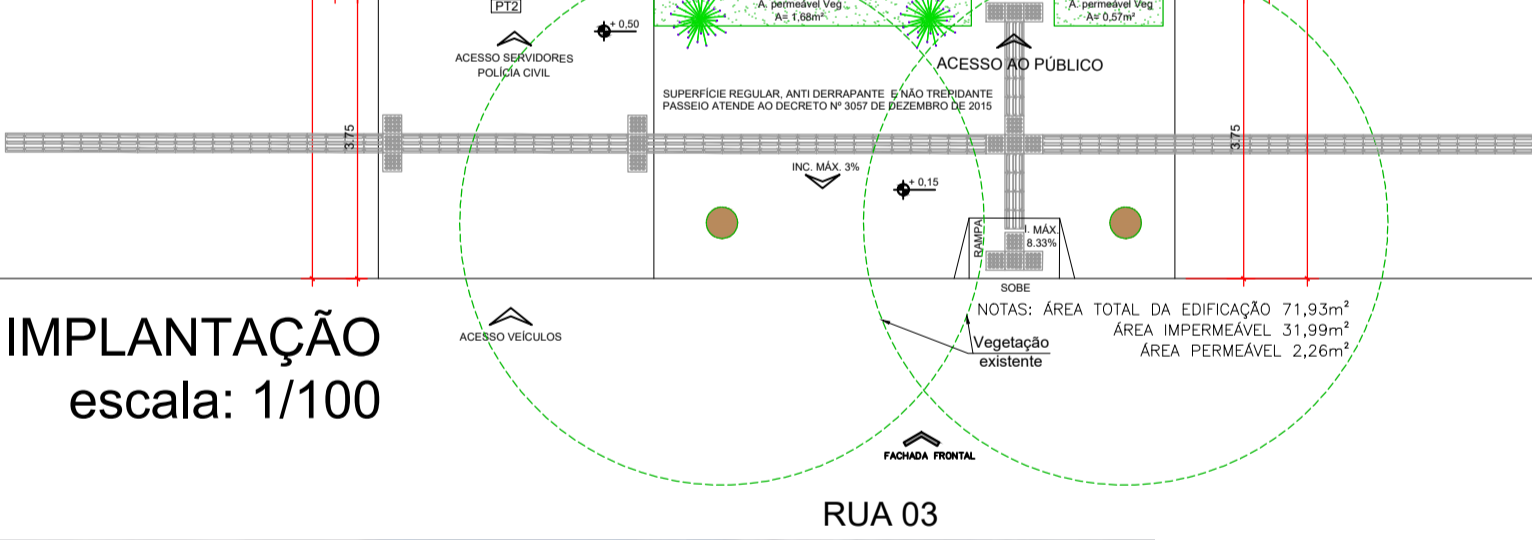


RUA NOSSA SENHORA DO CARMO



POLICIA MILITAR
A=503,48m²



IMPLANTAÇÃO
escala: 1/100

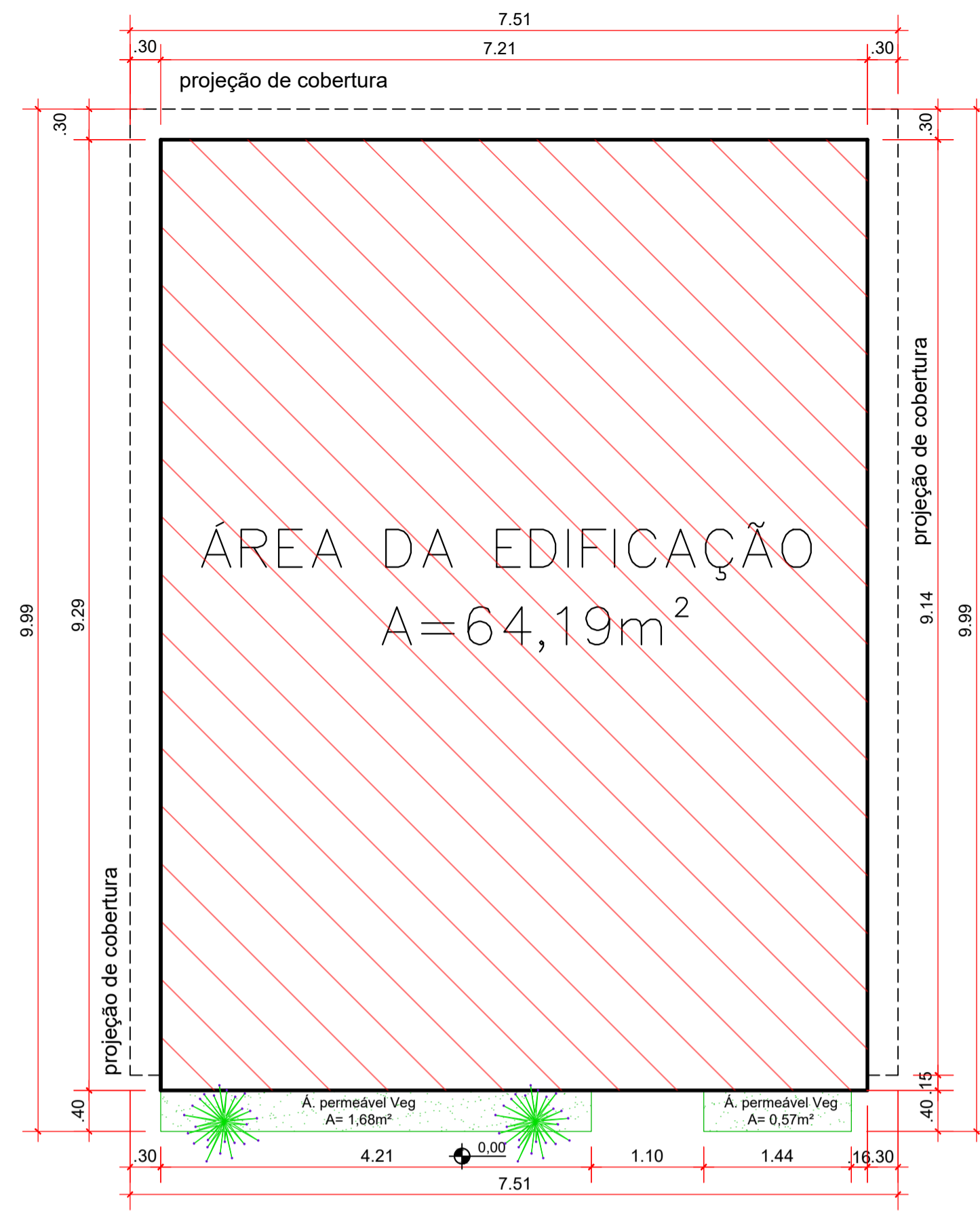
RUA 03



IMAGEM 01
sem escala



IMAGEM 02
sem escala

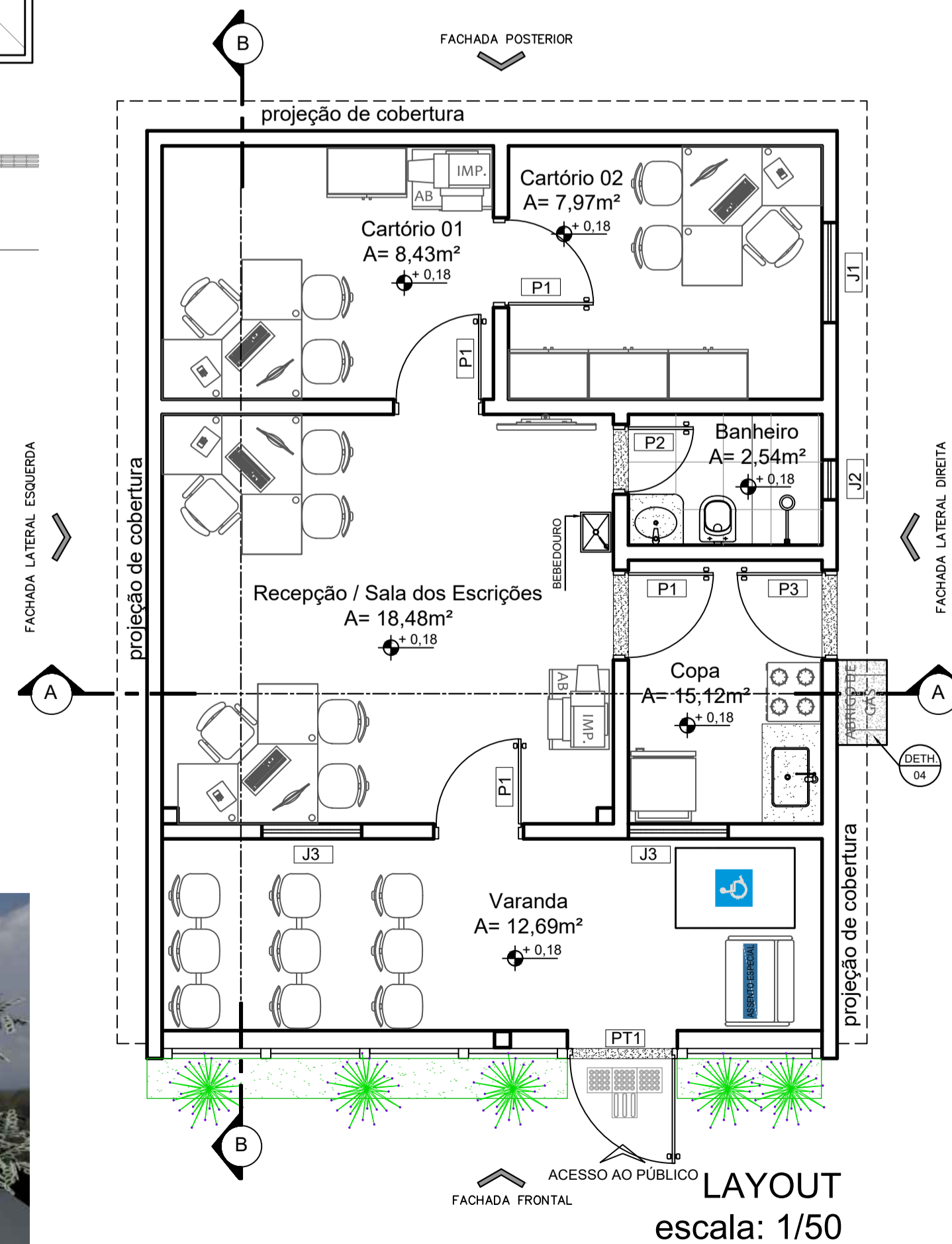


ÁREA DA EDIFICAÇÃO
A=64,19m²

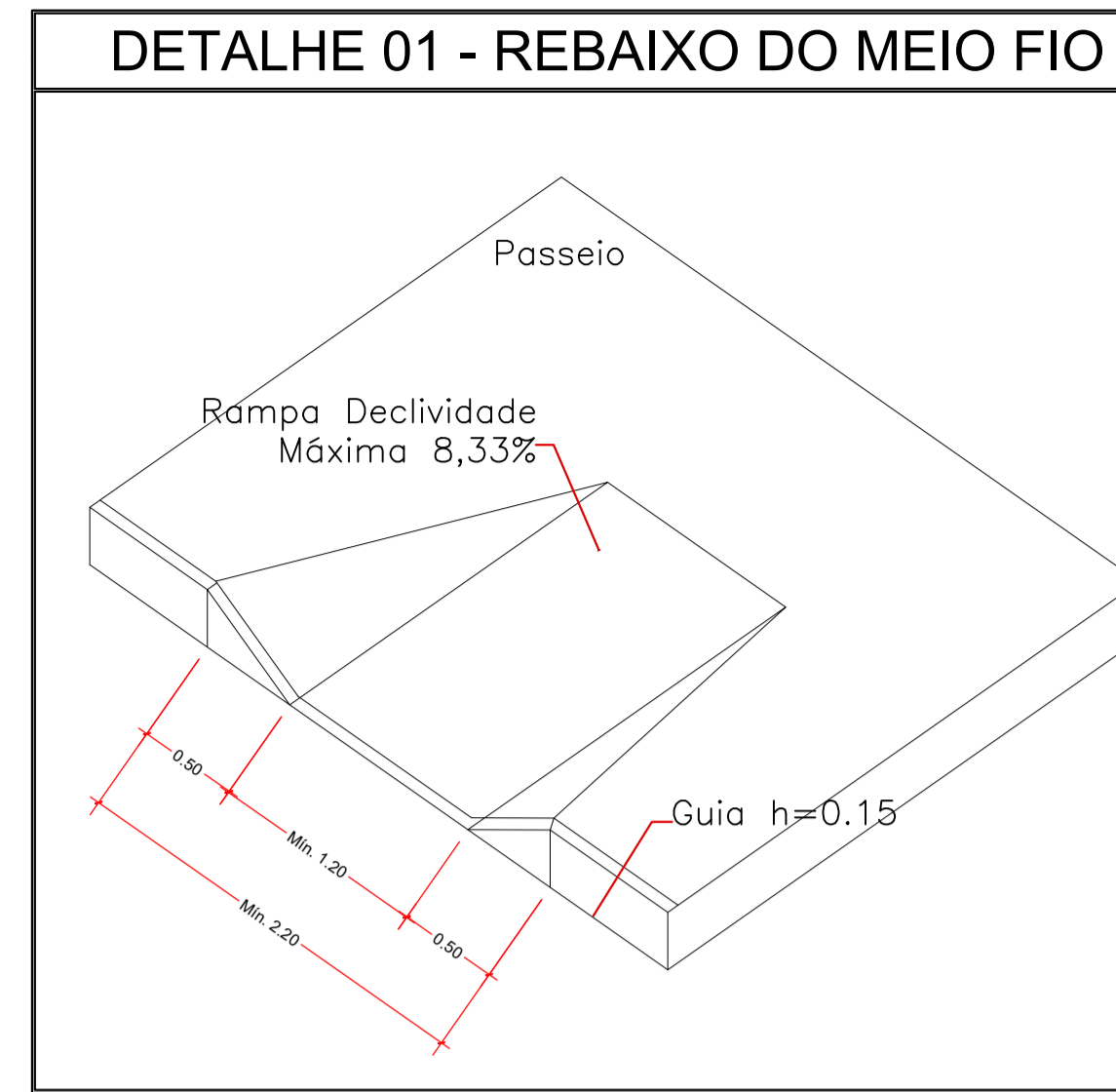
NOTAS: ÁREA TOTAL DA EDIFICAÇÃO 64,19m²
ÁREA PERMEÁVEL 2,26m²

ÁREAS / LEGENDA	
TERRENO INSTITUCIONAL	
	64,19m ² Área Impermeável - Edificação
	2,26m ² Área Permeável - Cobertura vegetal
	31,99m ² Área Impermeável - Concreto rústico

POLILINHA
escala: 1/50



LAYOUT
escala: 1/50

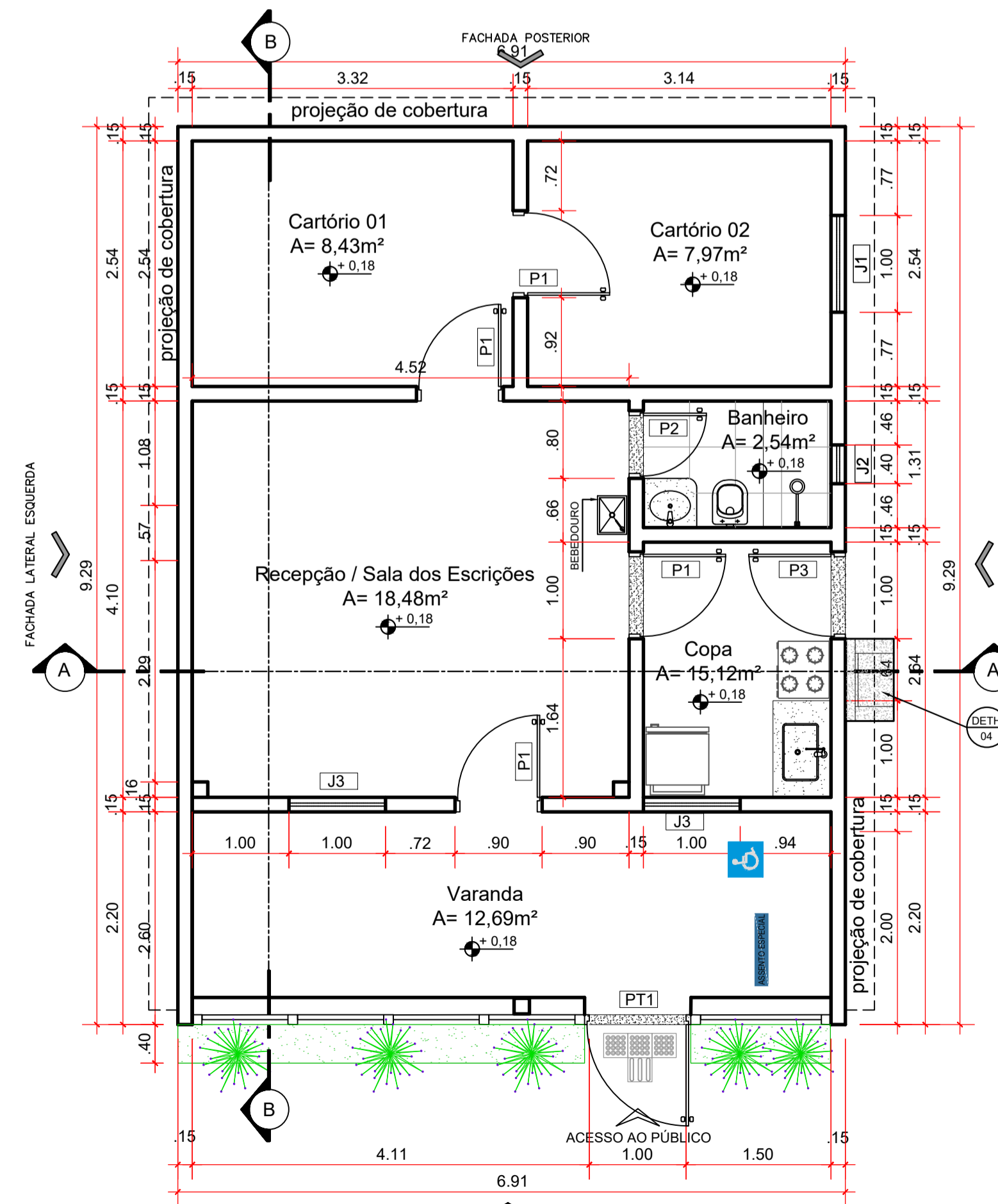


DETALHE 01 - REBAIXO DO MEIO FIO

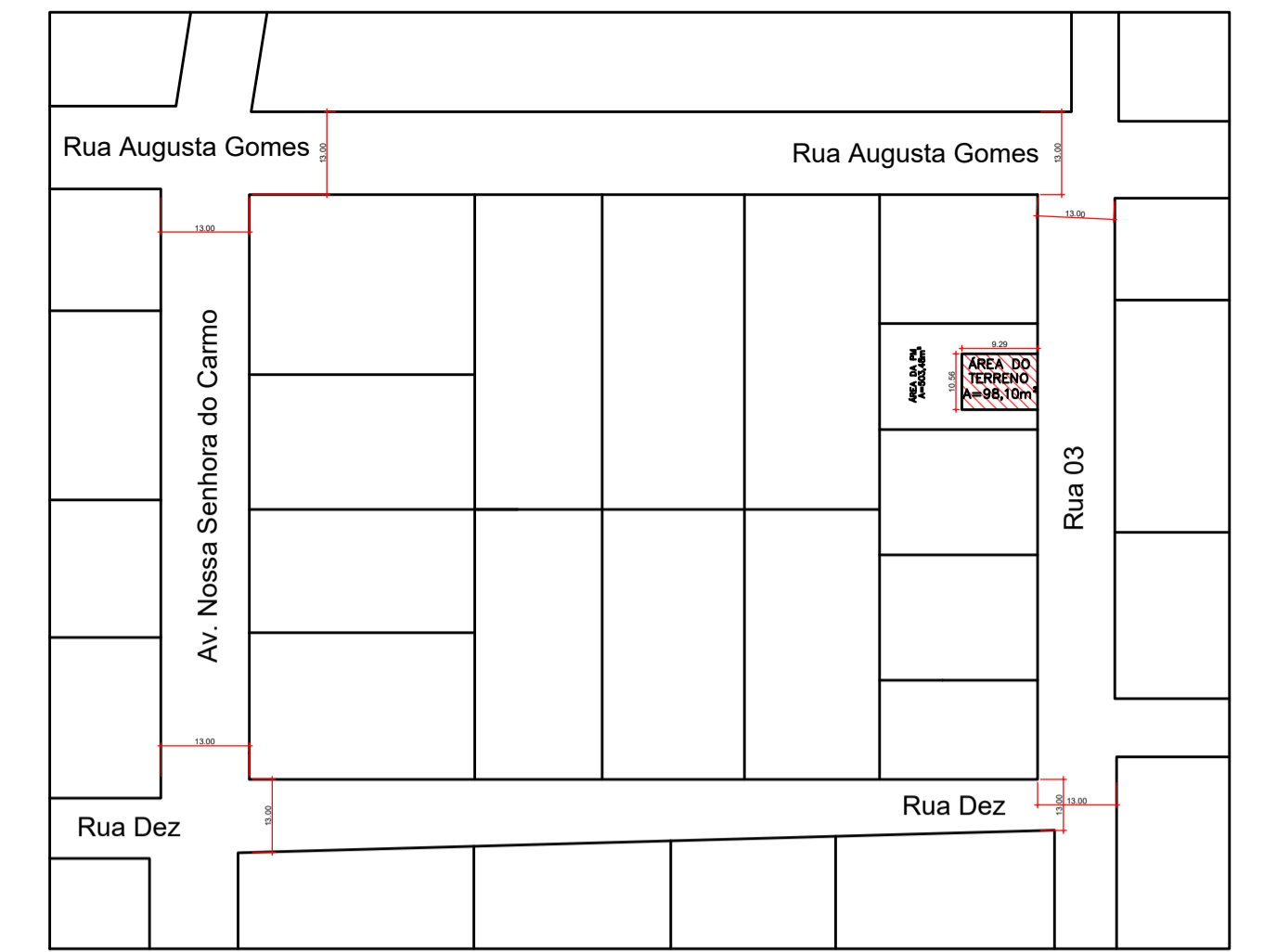
DET. 01
escala: 1/75

QUADRO DE ABERTURA PORTAS					
PORTAS	LARGURA	ALTURA	TIPO ABERTURA	QUANT.	OBSERVAÇÃO
P1	80	210	ABRIR	04	PORTA DE MADEIRA LISA 1 FOLHA SEM VÍBOR
P2	06	210	ABRIR	01	PORTA DE MADEIRA LISA 1 FOLHA SEM VÍBOR
P3	80	210	ABRIR	01	FERRO FECHADO 1 FOLHA
PT1	100	210	ABRIR	01	PORTA METÁLICA 1 FOLHA (GRADE FRONTAL)
P2	300	210	ABRIR	01	PORTA METÁLICA 1 FOLHA

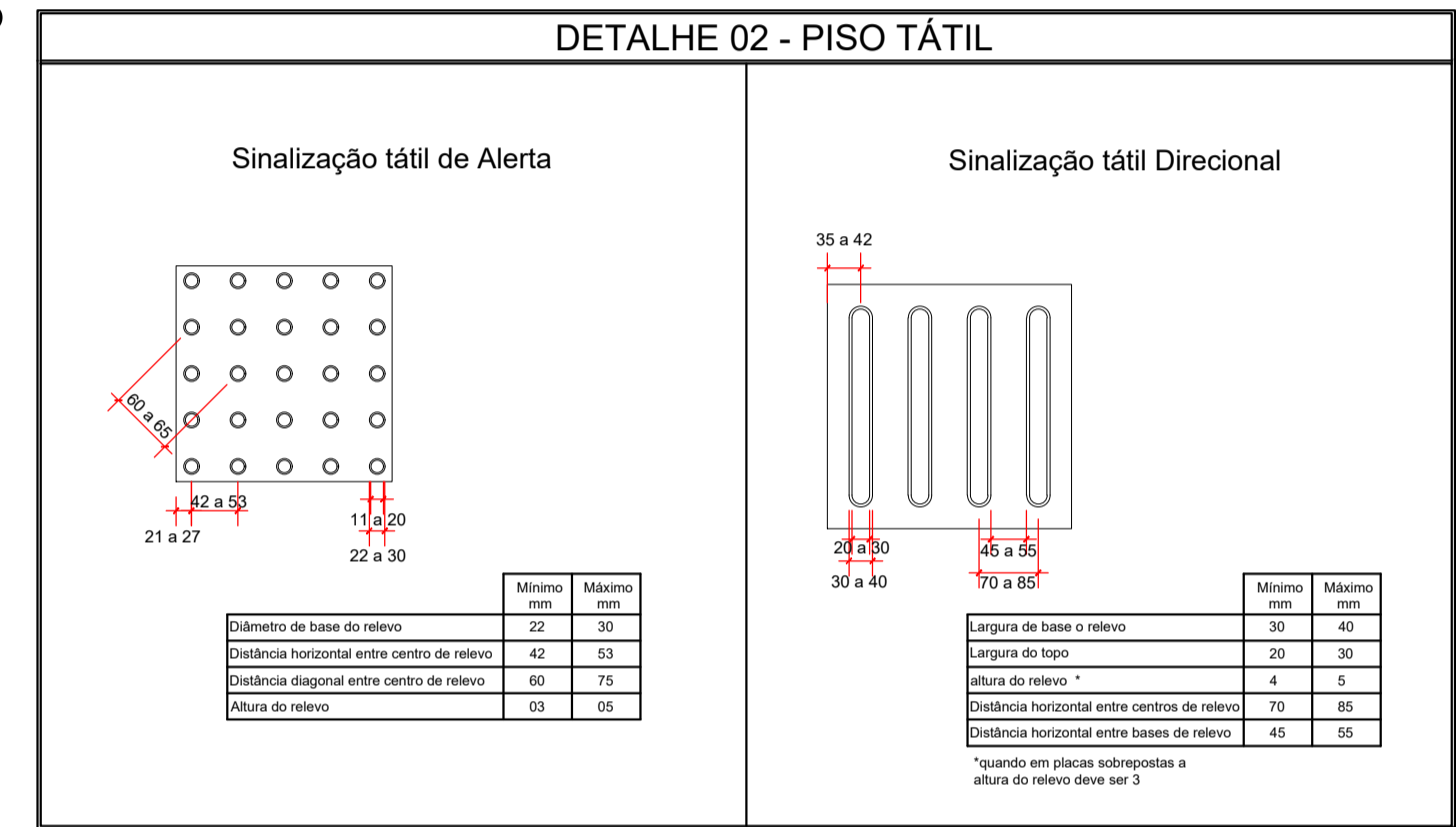
QUADRO DE ABERTURA JANELAS						
JANELAS	LARGURA	ALTURA	PEITORIL	TIPO ABERTURA	QUANT.	OBSERVAÇÃO
J1	100	40	120	BASCULANTE	01	EM VIDRO
J2	40	70	40	BASCULANTE	01	
J3	100	70	120	COBRER 2 FOLHAS	02	BLINDEX



PLANTA BAIXA
escala: 1/50



PLANTA DE SITUAÇÃO
sem escala



DET. 02
escala: 1/75

APROVAÇÃO:

PROCESSO N.º
PREFEITURA DE SENADOR CANEDO
SECRETARIA MUNICIPAL DE DESENVOLVIMENTO URBANO SUSTENTÁVEL-SEPLANH
DIRETORIA DE ANÁLISE E APROVAÇÃO DE PROJETOS
APROVADO
EM

ARQUITETURA - REFORMA

Endereço: Rua 03, nº 470 - Setor Alexandre - Cidade Carmo, Rio Verde - GO
Coordenadas geográficas; Latitude: -15,36314174855688
Longitude: -49,69900642516966

CARMO DO RIO VERDE

EDIFICAÇÃO INSTITUCIONAL
1 PAVIMENTO

Tomador 01/Proprietário: ESTADO DE GOIÁS - CNPJ 01.409.580/0001-38

Tomador 02: POLÍCIA CIVIL - GO - CNPJ 37.014.123/0001 - 91

Autor do Projeto: Arquiteta e Urbanista - Jessica Dantas Tavares CAU 00A246065-3

Responsável Técnico: _____

DESCRIÇÃO DOS PAVIMENTOS:		
TÉRREO		
CONTEÚDO:	ÁREA DO TERRENO ORIGINAL:	FOLHA:
IMPLANTAÇÃO	600 m ²	1/2
PLANTA BAIXA	ÁREA TOTAL DA CONSTRUÇÃO:	
LAYOUT	71,93 m ²	
POLILINHA	ÁREA PAVIMENTADA:	
QUADRO DE ABERTURAS	31,99 m ²	
SITUAÇÃO	ÁREA PERMEÁVEL:	DATA:
DET. 01	2,26 m ²	ABRIL / 2022
DET. 02	ÍNDICE DE CONTROLE DE CAPTAÇÃO ÁGUA PLUVIAL:	DESENHO:
IMAGEM 01		Arq. Jessica
IMAGEM 02		
	ARQUIVO:	
	ARQ_DELEGACIA_CARMO_R00	