

APROVAÇÃO:

ESTADO DE GOIÁS  
SECRETARIA SEGURANÇA PÚBLICA

Processo nº \_\_\_\_\_

**APROVADO**

EM: 20/05/2020

ANALISTA

PROCESSO N.º .....

PREFEITURA DE MINEIROS  
SECRETARIA MUNICIPAL DE DESENVOLVIMENTO URBANO SUSTENTÁVEL-SEPLANH  
DIRETORIA DE ANÁLISE E APROVAÇÃO DE PROJETOS  
**APROVADO**


EM .....

# ESTRUTURAL E FUNDAÇÃO DELEGACIA DE MINEIROS

Endereço: Rua Sebastiana Maris de Sousa, Qd. 05, Lt 19 e 20, - Morada do Sol - Mineiros - GO  
COORDENADAS GEOGRÁFICAS: 17°32'20.1"S 52°32'12.0"W

EDIFICAÇÃO INSTITUCIONAL  
TÉRREO

Proprietário


  
LETÍCIA FRANCO DE ARAÚJO  
Delegada-Geral Adjunta  
POLÍCIA CIVIL - GO - CNPJ 37014 123 0001 - 91

Autor do Projeto

  
ENG. CIVIL - Fernando Lesse de Mattos CREA 24526-D /GO  
Nº ART 1020200086470

Co-Autor do Projeto

Responsável Técnico

	DESCRIÇÃO DOS PAVIMENTOS.			
	TÉRREO			
	CONTEÚDO: LOCAÇÃO DOS PILARES DETALHE ESTACAS DETALHE BLOCOS RELAÇÃO AÇO	ÁREA DO TERRENO ORIGINAL:	602,31m <sup>2</sup>	FOLHA:  <b>1/8</b>
		ÁREA TOTAL DA CONSTRUÇÃO:	178,75m <sup>2</sup>	
		ÁREA PAVIMENTADA:	134,06m <sup>2</sup>	
	ÁREAS:	Área Permeável:	294,43m <sup>2</sup>	DATA: MAIO / 2020
	ARQUIVO:	EST_DP_MINEIROS_R01	DESENHO: GUSTAVO BARBOSA	

APROVAÇÃO:

ESTADO DE GOIÁS  
SECRETARIA SEGURANÇA PÚBLICA

Processo nº \_\_\_\_\_

**APROVADO**

EM: 20/05/2020

ANALISTA

PROCESSO N.º .....

PREFEITURA DE MINEIROS  
SECRETARIA MUNICIPAL DE DESENVOLVIMENTO URBANO SUSTENTÁVEL-SEPLANH  
DIRETORIA DE ANÁLISE E APROVAÇÃO DE PROJETOS  
**APROVADO**

EM ...../...../.....

# ESTRUTURAL E FUNDAÇÃO DELEGACIA DE MINEIROS

Endereço: Rua Sebastiana Maris de Sousa, Qd. 05, Lt 19 e 20, - Morada do Sol - Mineiros - GO  
COORDENADAS GEOGRÁFICAS: 17°32'20.1"S 52°32'12.0"W

EDIFICAÇÃO INSTITUCIONAL  
TÉRREO

Proprietário

  
LETICIA FRANCO DE ARAÚJO  
Delegada-Geral Adjunta  
POLÍCIA CIVIL - GO - CNPJ 37014 123 0001 - 91

Autor do Projeto

  
ENG. CIVIL - Fernando Lesse de Mattos CREA 24526-D /GO  
Nº ART 1020200086470

Co-Autor do Projeto

Responsável Técnico



DESCRIÇÃO DOS PAVIMENTOS.

TÉRREO

CONTEÚDO:  
FORMAS DAS BALDRAMES  
CORTE AA  
CORTE BB  
CORTE CC  
DETALHE PILARES

ÁREA DO TERRENO ORIGINAL:  
602,31m<sup>2</sup>

ÁREA TOTAL DA CONSTRUÇÃO:  
178,75m<sup>2</sup>

ÁREA PAVIMENTADA:  
134,06m<sup>2</sup>

ÍNDICE CONTROLE CAPTAÇÃO ÁGUA PLUVIAL:  
7,14m<sup>3</sup>

ÁREAS:

Área Permeável:  
294,43m<sup>2</sup>

ARQUIVO:  
EST\_DP\_MINEIROS\_R01

FOLHA:

2/8

DATA:

MAIO / 2020

DESENHO:

GUSTAVO  
BARBOSA

APROVAÇÃO:

ESTADO DE GOIÁS  
SECRETARIA SEGURANÇA PÚBLICA

Processo nº \_\_\_\_\_

**APROVADO**

EM: 20/05/2020

ANALISTA

PROCESSO N.º \_\_\_\_\_

PREFEITURA DE MINEIROS  
SECRETARIA MUNICIPAL DE DESENVOLVIMENTO URBANO SUSTENTÁVEL-SEPLANH  
DIRETORIA DE ANÁLISE E APROVAÇÃO DE PROJETOS

**APROVADO**

EM \_\_\_\_\_/\_\_\_\_\_/\_\_\_\_\_

# ESTRUTURAL E FUNDAÇÃO DELEGACIA DE MINEIROS

Endereço: Rua Sebastiana Maris de Sousa, Qd. 05, Lt 19 e 20, - Morada do Sol - Mineiros - GO

COORDENADAS GEOGRÁFICAS: 17°32'20.1"S 52°32'12.0"W

EDIFICAÇÃO INSTITUCIONAL

TÉRREO

Proprietário

  
LETÍCIA FRANCO DE ARAÚJO  
Delegada-Geral Adjunta

POLÍCIA CIVIL - GO - CNPJ 37014 123 0001 - 91

Autor do Projeto

  
ENG. CIVIL - Fernando Lesse de Mattos CREA 24526-D /GO  
Nº ART 1020200086470

Co-Autor do Projeto

Responsável Técnico



DESCRIÇÃO DOS PAVIMENTOS.

TÉRREO

CONTEÚDO:  
DETALHE PILARES

ÁREA DO TERRENO ORIGINAL:

602,31m<sup>2</sup>

ÁREA TOTAL DA CONSTRUÇÃO:

178,75m<sup>2</sup>

ÁREA PAVIMENTADA:

134,06m<sup>2</sup>

ÍNDICE CONTROLE CAPTAÇÃO ÁGUA PLUVIAL:

7,14m<sup>3</sup>

ÁREAS:

Área Permeável:

294,43m<sup>2</sup>

ARQUIVO:

EST\_DP\_MINEIROS\_R01

FOLHA:

**3/8**

DATA:

MAIO / 2020

DESENHO:

GUSTAVO  
BARBOSA

APROVAÇÃO:

ESTADO DE GOIÁS  
SECRETARIA SEGURANÇA PÚBLICA

Processo nº \_\_\_\_\_

**APROVADO**

EM: 20/05/2020

ANALISTA

PROCESSO N.º .....

PREFEITURA DE MINEIROS  
SECRETARIA MUNICIPAL DE DESENVOLVIMENTO URBANO SUSTENTÁVEL-SEPLANH  
DIRETORIA DE ANÁLISE E APROVAÇÃO DE PROJETOS  
**APROVADO**

EM .....

# ESTRUTURAL E FUNDAÇÃO DELEGACIA DE MINEIROS

Endereço: Rua Sebastiana Maris de Sousa, Qd. 05, Lt 19 e 20, - Morada do Sol - Mineiros - GO  
COORDENADAS GEOGRÁFICAS: 17°32'20.1"S 52°32'12.0"W

EDIFICAÇÃO INSTITUCIONAL  
TÉRREO

Proprietário

  
LETÍCIA FRANCO DE ARAÚJO  
Delegada-Geral Adjunta  
POLÍCIA CIVIL - GO - CNPJ 37014 123 0001 - 91

Autor do Projeto

  
ENG. CIVIL - Fernando Lesse de Mattos CREA 24526-D /GO  
Nº ART 1020200086470

Co-Autor do Projeto

Responsável Técnico



DESCRIÇÃO DOS PAVIMENTOS.

TÉRREO

CONTEÚDO:  
DETALHE VIGAS BALDRAME

ÁREA DO TERRENO ORIGINAL:  
602,31m<sup>2</sup>

ÁREA TOTAL DA CONSTRUÇÃO:  
178,75m<sup>2</sup>

ÁREA PAVIMENTADA:  
134,06m<sup>2</sup>

ÍNDICE CONTROLE CAPTAÇÃO ÁGUA PLUVIAL:  
7,14m<sup>3</sup>

ÁREAS:

Área Permeável:  
294,43m<sup>2</sup>

ARQUIVO:  
EST\_DP\_MINEIROS\_R01

FOLHA:

4/8

DATA:  
MAIO / 2020

DESENHO:

GUSTAVO  
BARBOSA

APROVAÇÃO:

ESTADO DE GOIÁS  
SECRETARIA SEGURANÇA PÚBLICA

Processo nº \_\_\_\_\_

**APROVADO**

EM: 2015/2020

ANALISTA

PROCESSO N.º .....

PREFEITURA DE MINEIROS  
SECRETARIA MUNICIPAL DE DESENVOLVIMENTO URBANO SUSTENTÁVEL-SEPLANH  
DIRETORIA DE ANÁLISE E APROVAÇÃO DE PROJETOS

**APROVADO**

EM ...../...../.....

# ESTRUTURAL E FUNDAÇÃO DELEGACIA DE MINEIROS


Endereço: Rua Sebastiana Maris de Sousa, Qd. 05, Lt 19 e 20, - Morada do Sol - Mineiros - GO  
COORDENADAS GEOGRÁFICAS: 17°32'20.1"S 52°32'12.0"W

EDIFICAÇÃO INSTITUCIONAL  
TÉRREO

Proprietário

  
LETÍCIA FRANCO DE ARAÚJO  
Delegada-Geral Adjunta  
POLÍCIA CIVIL - GO - CNPJ 37014 123 0001 - 91

Autor do Projeto

  
ENG. CIVIL - Fernando Lésse de Mattos CREA 24526-D /GO  
Nº ART 1020200086470

Co-Autor do Projeto

Responsável Técnico



DESCRIÇÃO DOS PAVIMENTOS.

TÉRREO

CONTEÚDO:  
DETALHE VIGAS BALDRAME

ÁREA DO TERRENO ORIGINAL:  
602,31m<sup>2</sup>

ÁREA TOTAL DA CONSTRUÇÃO:  
178,75m<sup>2</sup>

ÁREA PAVIMENTADA:  
134,06m<sup>2</sup>

ÍNDICE CONTROLE CAPTAÇÃO ÁGUA PLUVIAL:  
7,14m<sup>3</sup>

ÁREAS:

Área Permeável:  
294,43m<sup>2</sup>

ARQUIVO:  
EST\_DP\_MINEIROS\_R01

FOLHA:

5/8

DATA:

MAIO / 2020

DESENHO:

GUSTAVO  
BARBOSA

APROVAÇÃO:

ESTADO DE GOIÁS  
SECRETARIA SEGURANÇA PÚBLICA

Processo nº \_\_\_\_\_

**APROVADO**

EM: 20/05/2020.

ANALISTA



PROCESSO N.º .....

PREFEITURA DE MINEIROS  
SECRETARIA MUNICIPAL DE DESENVOLVIMENTO URBANO SUSTENTÁVEL-SEPLANH  
DIRETORIA DE ANÁLISE E APROVAÇÃO DE PROJETOS

**APROVADO**

EM ...../...../.....

# ESTRUTURAL E FUNDAÇÃO DELEGACIA DE MINEIROS

Endereço: Rua Sebastiana Maris de Sousa, Qd. 05, Lt 19 e 20, - Morada do Sol - Mineiros - GO  
COORDENADAS GEOGRÁFICAS: 17°32'20.1"S 52°32'12.0"W

EDIFICAÇÃO INSTITUCIONAL


TÉRREO

Proprietário



LETICIA FRANCO DE ARAÚJO  
Delegada-Geral Adjunta  
POLÍCIA CIVIL - GO - CNPJ 37014 123 0001 - 91

Autor do Projeto



ENG. CIVIL - Fernando Lesse de Mattos CREA 24526-D /GO  
Nº ART 1020200086470

Co-Autor do Projeto

Responsável Técnico



DESCRIÇÃO DOS PAVIMENTOS.

TÉRREO

CONTEÚDO:  
FORMAS VIGAS COBERURA 1  
CORTE AA  
CORTE BB  
CORTE CC  
FORMAS VIGAS BARRILETE  
FORMAS VIGAS COBERTURA BARRILETE  
DETALHE VIGAS BARRILETE

ÁREAS:

ÁREA DO TERRENO ORIGINAL:  
602,31m<sup>2</sup>

ÁREA TOTAL DA CONSTRUÇÃO:  
178,75m<sup>2</sup>

ÁREA PAVIMENTADA:  
134,06m<sup>2</sup>

ÍNDICE CONTROLE CAPTAÇÃO ÁGUA PLUVIAL:  
7,14m<sup>3</sup>

Área Permeável:  
294,43m<sup>2</sup>

ARQUIVO:  
EST\_DP\_MINEIROS\_R01

FOLHA:

6/8

DATA:

MAIO / 2020

DESENHO:

GUSTAVO  
BARBOSA

APROVAÇÃO:

ESTADO DE GOIÁS  
SECRETARIA SEGURANÇA PÚBLICA

Processo nº \_\_\_\_\_

**APROVADO**

EM 20/05/2020.

ANALISTA

PROCESSO N.º \_\_\_\_\_

PREFEITURA DE MINEIROS  
SECRETARIA MUNICIPAL DE DESENVOLVIMENTO URBANO SUSTENTÁVEL-SEPLANH  
DIRETORIA DE ANÁLISE E APROVAÇÃO DE PROJETOS  
**APROVADO**

EM \_\_\_\_\_

# ESTRUTURAL E FUNDAÇÃO DELEGACIA DE MINEIROS

Endereço: Rua Sebastiana Maris de Sousa, Qd. 05, Lt 19 e 20, - Morada do Sol - Mineiros - GO  
COORDENADAS GEOGRÁFICAS: 17°32'20.1"S 52°32'12.0"W

EDIFICAÇÃO INSTITUCIONAL  
TÉRREO

Proprietário

  
LETÍCIA FRANCO DE ARAÚJO  
Delegada-Geral Adjunta

POLÍCIA CIVIL - GO - CNPJ 37014 123 0001 - 91

Autor do Projeto

  
ENG. CIVIL - Fernando Lesse de Mattos CREA 24526-D /GO  
Nº ART 1020200086470

Co-Autor do Projeto

Responsável Técnico



DESCRIÇÃO DOS PAVIMENTOS.

TÉRREO

CONTEÚDO:  
DETALHE VIGAS COBERTURA 1

ÁREA DO TERRENO ORIGINAL:  
602,31m<sup>2</sup>

ÁREA TOTAL DA CONSTRUÇÃO:  
178,75m<sup>2</sup>

ÁREA PAVIMENTADA:  
134,06m<sup>2</sup>

ÍNDICE CONTROLE CAPTAÇÃO ÁGUA PLUVIAL:  
7,14m<sup>3</sup>

ÁREAS:

Área Permeável:  
294,43m<sup>2</sup>

ARQUIVO:  
EST\_DP\_MINEIROS\_R01

FOLHA:

7/8

DATA:

MAIO / 2020

DESENHO:

GUSTAVO  
BARBOSA

APROVAÇÃO:

ESTADO DE GOIÁS  
SECRETARIA SEGURANÇA PÚBLICA

Processo nº \_\_\_\_\_

**APROVADO**

EM: 20.05.2020

REQUERISTA

PROCESSO N.º .....

PREFEITURA DE MINEIROS  
SECRETARIA MUNICIPAL DE DESENVOLVIMENTO URBANO SUSTENTÁVEL-SEPLANH  
DIRETORIA DE ANÁLISE E APROVAÇÃO DE PROJETOS  
**APROVADO**

EM .....

# ESTRUTURAL E FUNDAÇÃO DELEGACIA DE MINEIROS


Endereço: Rua Sebastiana Maris de Sousa, Qd. 05, Lt 19 e 20, - Morada do Sol - Mineiros - GO  
COORDENADAS GEOGRÁFICAS: 17°32'20.1"S 52°32'12.0"W

EDIFICAÇÃO INSTITUCIONAL  
TÉRREO

Proprietário


  
LETÍCIA FRANCO DE ARAÚJO  
Delegada-Geral Adjunta  
POLÍCIA CIVIL - GO - CNPJ 37014 123 0001 - 91

Autor do Projeto

  
ENG. CIVIL - Fernando Lesse de Mattos CREA 24526-D /GO  
Nº ART 1020200086470

Co-Autor do Projeto

Responsável Técnico

	DESCRIÇÃO DOS PAVIMENTOS.		
	TÉRREO		
	CONTEÚDO: FORMAS COBERTURA 2 DETALHES VIGAS COBERTURA 2	ÁREA DO TERRENO ORIGINAL:	FOLHA:
		602,31m <sup>2</sup>	8/8
		ÁREA TOTAL DA CONSTRUÇÃO:	
	178,75m <sup>2</sup>		
ÁREA PAVIMENTADA:	134,06m <sup>2</sup>	DATA:	
ÍNDICE CONTROLE CAPTAÇÃO ÁGUA PLUVIAL:	7,14m <sup>3</sup>	MAIO / 2020	
ÁREAS:	Área Permeável:	DESENHO:	
	294,43m <sup>2</sup>	GUSTAVO BARBOSA	
	ARQUIVO:		
	EST_DP_MINEIROS_R01		