



INFORME EPIDEMIOLÓGICO

DENGUE 2025 - SE* 1 A 17 (01/01/2025 a 26/04/2025)

Classificação de Risco (SE 13 A 16)

	Município	Casos Notificados	População	Classificação	Incidência
1º	Turvelândia	472	5252	Alto risco	2113,48
2º	Caldazinha	164	3821	Alto risco	2015,17
3º	Montividiu	608	13193	Alto risco	1515,95
4º	Aporé	181	4243	Alto risco	1272,68
5º	Damolândia	48	2988	Alto risco	1104,41
6º	Aparecida do Rio doce	85	2540	Alto risco	1023,62
7º	Cachoeira Alta	824	12450	Alto risco	971,88
8º	Jaupaci	240	2996	Alto risco	934,57
9º	Turvânia	216	4792	Alto risco	876,46
10º	Campo Limpo de Goiás	347	7691	Alto risco	871,14
11º	Silvânia	502	20879	Alto risco	809,42
12º	Professor Jamil	132	3235	Alto risco	772,79
13º	Inhumas	1195	53505	Alto risco	766,28
14º	Santo Antônio de Goiás	177	6136	Alto risco	749,67
15º	Edéia	281	12517	Alto risco	711,03

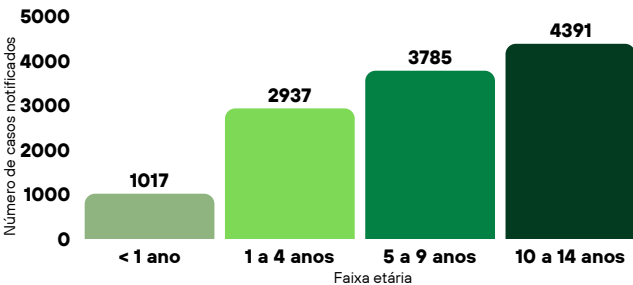
Perfil epidemiológico em crianças

< 1 ano a 14 anos

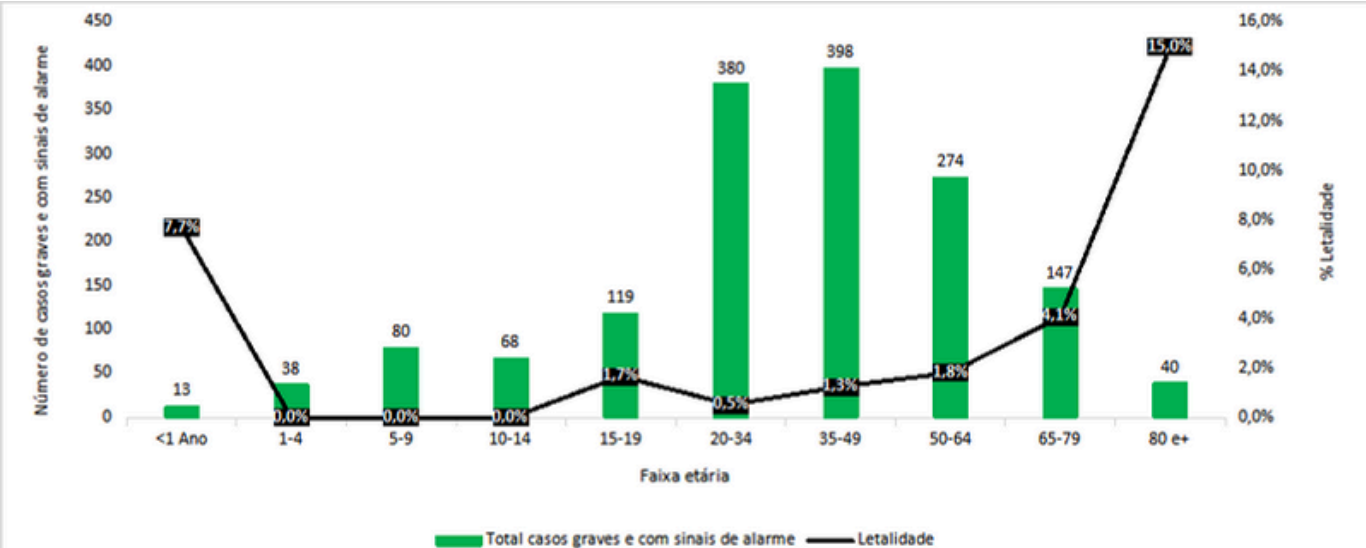
Casos



- 12.130 notificados
- 5.664 confirmados



Letalidade dos casos graves e com sinais de alarme



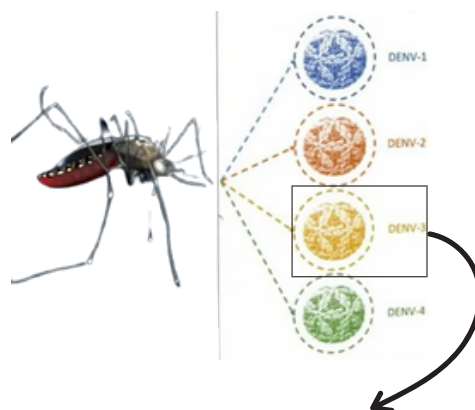
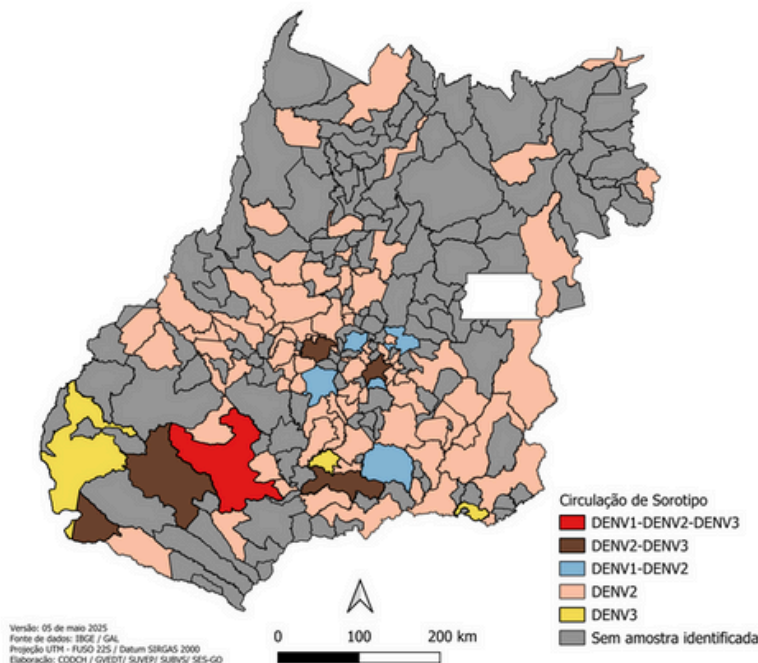


INFORME EPIDEMIOLÓGICO

DENGUE 2025 - SE* 1 A 17

(01/01/2025 a 26/04/2025)

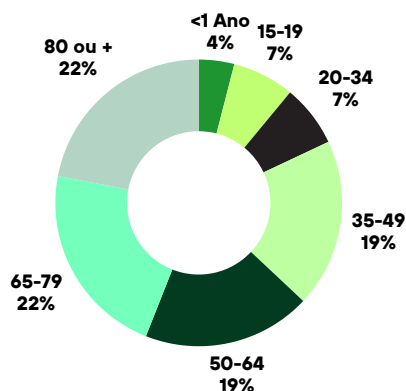
Circulação de sorotipos virais de Dengue em Goiás



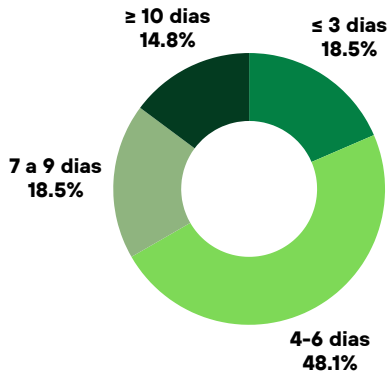
- 5 casos importados
- 21 casos autóctones
- 4 casos em investigação

Perfil dos óbitos

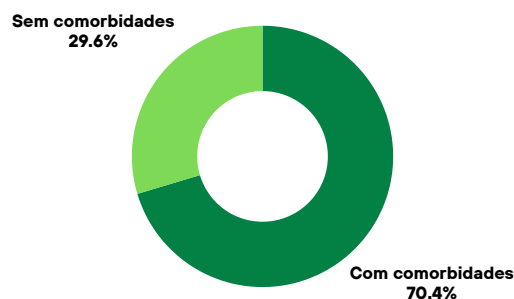
Óbitos por faixa etária



Sobrevida



Comorbidades



*Semana Epidemiológica

Fonte: Dados coletados Sinan Online - atualizados em 28 de abril de 2025

Autores

Elaine dos Anjos Matos
Nélio Adriano de Castro
Isabella Caroline Silva Arantes
Renata Vieira da Mata

Painel Arboviroses Goiás

