

MANUAL: INVENTÁRIO DO ECOSSISTEMA TURÍSTICO

Municípios do
Estado de de Goiás



Logotipo da Prefeitura

Foto do Destino

Sumário

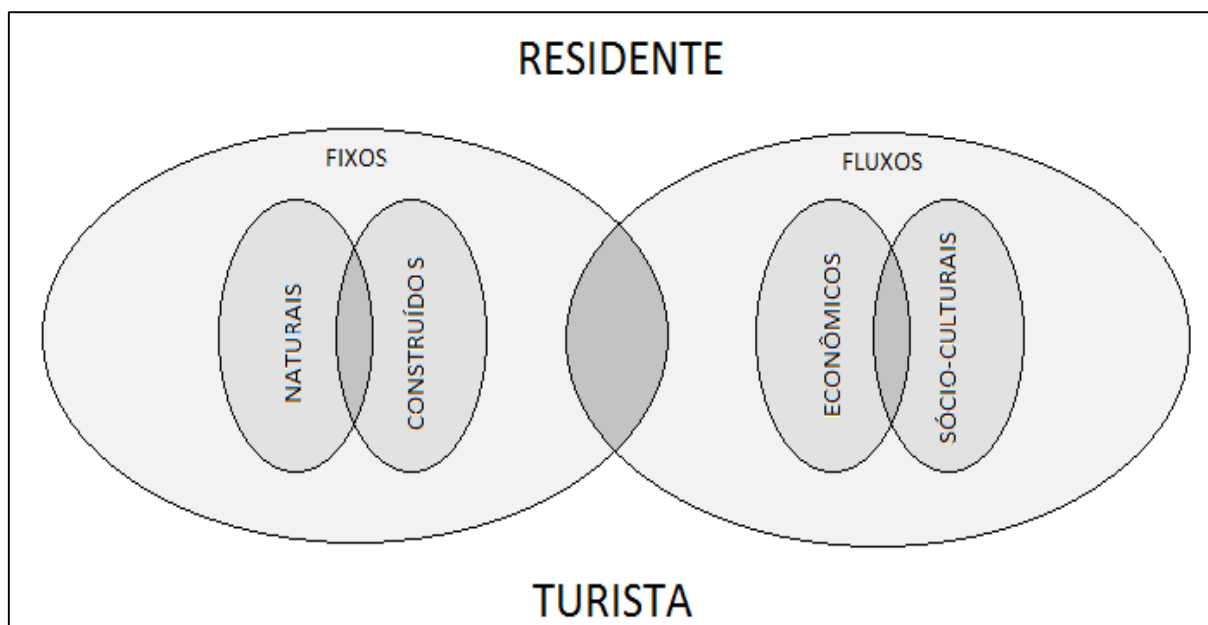
1. INVENTÁRIO DO ECOSSISTEMA DA OFERTA TURÍSTICA DE (...)	3
2. SISTEMA TERRITORIAL TURÍSTICO DE (...).....	5
2.1. (...) e sua história	5
2.2. (...) e seus principais dados	6
2.3. Os subsistemas fixos naturais.....	6
2.4. Os subsistemas de fluxos.....	6
a) Dinâmicas Socioculturais - Trabalho e Rendimento	7
b) Educação	7
d) Índice de Bem-Estar Urbano- IBEU	7
e) Índice de Desempenho dos Municípios – IDM.....	9
f) CADASTUR	10
g) Mini Censo Hoteleiro	10
h) Eventos e Festas	10
3. INVENTÁRIO DO ECOSSISTEMA DA OFERTA TURÍSTICA – FIXOS NATURAIS E CONSTRUÍDOS	13
Atrativos Naturais - Fixos Naturais.....	14
Meios de Hospedagem – Fixos Construídos	13
Espaços para Eventos - Fixos Construídos	13
Bares e Restaurantes - Fixos Construídos	13
Monumentos, museus e igrejas - Fixos Construídos.....	13
Dentre outros Fixos Construídos.....	13
Mapa.....	13
4. CONSIDERAÇÕES FINAIS (texto critico)	14
5. REFERÊNCIAS	14
6. ANEXOS.....	14
7. APÊNDICE	14
7.1. Sugestões de base de dados	15
7.2. Formulários de Pesquisa.....	15
CRÉDITOS	23

1. INVENTÁRIO DO ECOSSISTEMA DA OFERTA TURÍSTICA DE (...)

Este documento tem como objetivo apresentar a oferta turística do município (...). A proposta do inventário foi baseada na teoria do planejamento do espaço turístico como uma visão sistêmica, visando a análise e interpretação do destino a partir de seus fragmentos e relações. A proposta foi conhecer particularidades de modo a compreendermos melhor sistema turístico do município.

Anjos (2004) afirma ainda que para a compreensão do sistema territorial turístico deve-se levar em consideração elementos territoriais específicos divididos em dois subsistemas sociais, sendo eles: comunidade local e turistas. Cada grupo possui seus próprios interesses e em alguns pontos podem ser comungados. Então devem ser analisados de forma singular e inter-relacionados, buscando compreender “especificidades, dinâmicas e sobreposições (de escala espaciais e temporais) entre os dois subsistemas” (ANJOS, 2004, p. 163).

Figura 1 - Formação do sistema territorial turístico com base na relação entre subsistemas fixos e fluxos.



Fonte: ANJOS (2004, p. 164).

Para melhor compreensão denominam-se como subsistemas de fixos, são compreendidos os elementos naturais (flora, fauna, água, clima, acidentes geográficos, solo, etc.) e os elementos construídos pelo ser humano (edifícios e estrutura urbanística).

Os subsistemas de fluxos reúnem as dinâmicas socioculturais (renda, trabalho, escolaridade, manifestações folclóricas, etc.) e econômicas (produção, distribuição, acumulação do capital).

A fim de elaborar uma leitura das potencialidades do município (...), a utilização deste método demonstra-se mais coerente com a pesquisa por expor de melhor maneira a dinâmica entre os subsistemas revelando sua real demanda turística.

O mapa turístico é um instrumento de gestão que tem como objetivo orientar a gestão no desenvolvimento de políticas públicas regionalizadas e descentralizadas. (...) é um dos 79 municípios do estado que compõem atualmente o Mapa Turístico Oficial e compõe a Região (...), conforme o mapa a seguir:

Figura 2 – Mapa Turístico Oficial do Estado de Goiás.




Fonte:

2. SISTEMA TERRITORIAL TURÍSTICO DE (...)

2.1. (...) e sua história

Este espaço é destinado para a apresentação da história do município, contando trajetórias de primeiras ocupações, historiografia, datas importantes, entre outros detalhes que caracterizam historicamente o local.

Figura 3 – Mapa de localização do município.



Fonte:

2.2. (...) e seus principais dados

Tabela 1: Dados populacionais do município de (...).

População estimada [2020]	
População no último censo [2010]	
Densidade demográfica [2010]	
Gentílico	

Fonte: IBGE (2022).

Tabela 2: Dados pontuais sobre o município de (...).

Prefeito – Gestão: 2021/2024	
Secretário de Turismo	
Região Turística	
Categorização do Município pelo Ministério do Turismo	
Área da unidade territorial [2020]	

Fonte: IBGE (2022).

2.3. Os subsistemas fixos naturais

Os Subsistemas de fixos naturais é composto por flora, fauna, água, clima, acidentes geográficos, solo e etc.

- A) Bioma
- B) Hidrografia
- C) Clima

2.4. Os subsistemas de fluxos

Os subsistemas de fluxos reúnem as dinâmicas socioculturais (renda, trabalho, escolaridade, manifestações folclóricas, etc.) e econômicas (produção, distribuição, acumulação do capital).

a) Dinâmicas Socioculturais - Trabalho e Rendimento

Tabela 3: Dinâmicas Socioculturais - Trabalho e Rendimento

Salário médio mensal dos trabalhadores formais [2019]	
Pessoal ocupado [2019]	
Percentual da população com rendimento nominal mensal per capita de até 1/2 salário mínimo [2010]	

Fonte: IBGE (2022).

b) Educação

Tabela 4: Educação

Taxa de escolarização de 6 a 14 anos de idade [2010]	
IDEB – Anos iniciais do ensino fundamental (Rede pública) [2019]	
IDEB – Anos finais do ensino fundamental (Rede pública) [2019]	
Matrículas no ensino fundamental [2020]	
Matrículas no ensino médio [2020]	

Fonte: IBGE,2021

c) Dinâmicas Econômicas, economia, produção, distribuição e acumulação de capital

Tabela 5: Dinâmicas econômicas

PIB per capita [2018]	
Percentual das receitas oriundas de fontes externas [2015]	
Índice de Desenvolvimento Humano Municipal - IDH [2010]	

Fonte: IBGE,2021

d) Índice de Bem-Estar Urbano- IBEU

O Índice de Bem-Estar Urbano (IBEU) mensura o nível das condições urbanas necessárias para se viver nas cidades, especialmente nos grandes centros urbanos do país. As condições urbanas consideradas foram aquelas que se caracterizam como bens ou serviços coletivos. Os bens ou serviços coletivos são aqueles que nenhum indivíduo é capaz de adquirir sozinho, tampouco consumir individualmente. São bens ou serviços que só podem ser adquiridos e consumidos de modo coletivo, como pavimentação, rede de esgoto, arborização entre outros aspectos. Esses bens ou serviços expressam, portanto, a dimensão urbana do bem-estar usufruído pelos cidadãos e que são promovidos pelo mercado, via o consumo mercantil, ou pelos serviços prestados pelo Estado.

O IBEU é constituído por vinte indicadores que estão organizados por cinco dimensões urbanas:

- 1) Mobilidade
- 2) Condições ambientais
- 3) Condições habitacionais
- 4) Atendimento de serviços coletivos
- 5) Infraestrutura

OBSERVAÇÕES METODOLÓGICAS:

Todos os dados utilizados na construção do IBEU foram decorrentes do Censo Demográfico do IBGE. Para a sua elaboração, utilizamos a base de dados de resultados do Universo, a base Microdados da Amostra e a base de dados do Entorno dos Domicílios.

Em todas as situações em que o IBEU foi calculado o procedimento de construção se deu somente para as áreas urbanas dos municípios. As áreas rurais não foram incluídas no cálculo do IBEU;

O que estamos chamando de bairro é uma denominação popular para o termo técnico existente no Censo Demográfico do IBGE chamado de área de ponderação. Em muitas situações, a área de ponderação pode corresponder à identificação de bairro em cada município específico, mas também a área de ponderação pode ser maior que bairros ou mesmo um bairro pode conter mais de uma área de ponderação. Como não há um padrão para definição de bairro

no Brasil, optamos por utilizar o termo bairro como correspondente da área de comparação para ficar claro.

Tabela 6: Índice de Bem- Estar Urbano.

IBEU - Índice de Bem-Estar Urbano	
Mobilidade Urbana	
Condições Ambientais Urbanas	
Condições Habitacionais	
Serviços Coletivos Urbanos	
Infraestrutura	
Ranking Nacional Municipal*	

Fonte: Observatório das Metrópoles – 2021

*Obs 1. No Brasil temos 5.565 municípios.

*Obs 2 .O estado de Goiás possui 246 municípios.

e) Índice de Desempenho dos Municípios – IDM

Segundo o Instituto Mauro Borges - IMB, o IDM é uma medida para avaliar o desempenho socioeconômico dos municípios de Goiás. O objetivo do indicador é dotar a administração pública municipal e a sociedade com uma ferramenta capaz de prover um diagnóstico abrangente do município de modo a subsidiar o planejamento, além de fornecer elementos para uma análise comparativa dos municípios goianos nas suas diversas dimensões.

O IDM é formado por seis dimensões: Economia, Trabalho, Educação, Segurança Pública, Infraestrutura e Saúde. Todas elas contribuem igualmente para a composição do índice final, ou seja, cada uma tem o mesmo peso no cálculo final. Esta medida assume valores entre 0 e 10, quanto mais próximo de zero, pior é o desempenho do município nas seis áreas contempladas, e quanto mais próximo de 10, melhor o desempenho.

A metodologia se fundamenta na padronização dos indicadores por meio dos valores mínimos e máximos. Essa metodologia é amplamente utilizada, como por exemplo, na construção do Índice de Desenvolvimento Humano (IDH).

Tabela 7: Índice de Desempenho do Município de (...).

Economia	Trabalho	Educação	Segurança	Infraestrutura	Saúde	Geral

Fonte: IBM (2022).

f) CADASTUR

O CADASTUR é um Sistema de Cadastro de Pessoas Físicas e Jurídicas que atuam no setor do turismo é uma forma de organizar, formalizar e legalizar os prestadores de serviços turísticos no Brasil. Assim, contribui para dar credibilidade ao setor perante os consumidores/turistas, atestando que os empreendimentos e profissionais cadastrados estão legalmente constituídos e em operação.

Tabela 8: Prestadores de Serviços Turísticos do Município de (...) no CADASTUR.

Nº Cadastro	Nome do Prestador	UF	Município	Localidade	Atividade

Fonte: CADASTUR (2022).

g) Mini Censo Hoteleiro

O Censo Hoteleiro consiste em um relatório que apresenta um panorama real do setor hoteleiro a partir de um contexto metodológico que permite uma visão sistêmica da realidade da hotelaria.

O Censo Hoteleiro teve como principal objetivo quantificar e qualificar os estabelecimentos de hospedagem existentes no município, bem como apresentar o cenário atualizado das potencialidades do mercado hoteleiro. A pesquisa traz relevantes subsídios para gestores públicos e privados, permitindo a adoção de políticas voltadas para a melhoria e ampliação do setor.

Tabela 9: Principais dados do Censo Hoteleiro do Município de

Nº de Meios de Hospedagem em funcionamento	
Nº de Unidades Habitacionais	
Nº de Unidades Habitacionais adaptada PCD	
Nº de Leitos	
Valor médio da diária (R\$)	

Fonte:

h) Eventos e Festas

Tabela 10: Festas e eventos e festas do Município de

Evento	Data/Período


Fonte:

Figura 5 –




Fonte:

Figura 6 –



Fonte:

Figura 7 –



Fonte:

3. INVENTÁRIO DO ECOSSISTEMA DA OFERTA TURÍSTICA – FIXOS NATURAIS E CONSTRUÍDOS

- Atrativos Naturais - Fixos Naturais

Mapa

- Meios de Hospedagem - Fixos Construídos

Mapa - Meios de Hospedagem

Quadro comparativo - Estruturas e serviços dos Meios de Hospedagem (fazer o quadro conforme informações do local no Google Maps)

- Espaços para Eventos - Fixos Construídos

Mapa - Espaços para Eventos

Quadro comparativo - Estruturas e serviços dos Espaços para Eventos (fazer o quadro conforme informações do local no Google Maps)

- Bares, Restaurantes e Similares - Fixos Construídos

Mapa - Bares, Restaurantes e Similares

Quadro comparativo - Estruturas e serviços dos Bares, Restaurantes e Similares (fazer o quadro conforme informações do local no Google Maps)

- Monumentos, Museus e Igrejas - Fixos Construídos

Mapa - Monumentos, museus e igrejas

Quadro comparativo - Estruturas dos Monumentos, museus e igrejas (fazer o quadro conforme informações do local no Google Maps)

Dentre outros Fixos construídos:

- Equipamentos de lazer e recreação (parques temáticos, centros culturais, casas de espetáculo, espaços de artesanato, bibliotecas, universidades, entre outros);
- Praças e Parques;
- Mobilidade (Terminal rodoviário/Aeroporto/Terminal urbano/ Transportadora turística/Transporte de carga e logística/Moto táxi/Táxi/Aplicativos de mobilidade urbana/Locadora de veículos);
- Agências de turismo;
- Equipamentos e profissionais de apoio: Guias de Turismo, Centro de Atendimento para o Turista – CAT, banheiros públicos, estacionamentos, hospitais, postos de saúde, farmácias, borracharias, postos de gasolina, delegacias, corpo de bombeiro, agências de banco, banco 24 horas, supermercados, dentre outros,

- **Infraestrutura de Apoio:** Redes de comunicação (Espaços públicos com wi-fi gratuito, telefônias disponíveis, sites, redes sociais e aplicativos da cidade), energia, saneamento, estradas, sinalização, dentre outros.

Sugestões de itens a serem pontuados para cada fixo construído:

Endereço: (Indicar o endereço completo e atualizado do local).

Contato: (Telefone para atendimento ou informações).

E-mail: (E-mail institucional ou de contato direto com o estabelecimento).

Link do Google Maps: (Inserir o link de localização exata no Google Maps).

Nota avaliativa no Google Maps: (Informar a nota de 0 a 5 atribuída pelos usuários no Google Maps).

Quantidade de avaliações no Google Maps: (Indicar o número de avaliações feitas pelos usuários).

Link de redes sociais: (Site/Instagram/Facebook/Booking/etc).

Descrição sobre o local: (Para que o inventário não se torne excessivamente extenso, recomenda-se preencher este campo apenas para os seguintes tipos de fixos: Meios de Hospedagem/ Espaços para Eventos/ Bares, Restaurantes e Similares/ Monumentos, Museus e Igrejas).

Principais comodidades: (Sugere-se incluir este campo somente para os Meios de Hospedagem, com base nas informações disponíveis em plataformas como o Booking.com).

4. CONSIDERAÇÕES FINAIS (texto crítico)


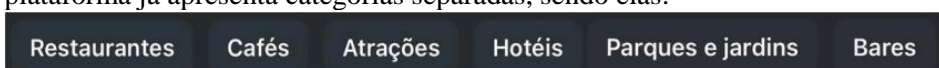
5. REFERÊNCIAS

6. ANEXOS

7. APÊNDICE

7.1 Sugestões de base de dados

Caso esteja realizando pesquisa de gabinete, seguem algumas sugestões de busca:

Sugestões de base de dados
<p>Google Maps</p> <p>No Google Maps, é possível buscar por cidade e por tipo de local. Basta digitar na barra de pesquisa o que se procura (por exemplo: <i>Parque + nome da cidade</i>). Além disso, a plataforma já apresenta categorias separadas, sendo elas:</p>  <p>Resumo dos indicadores de ranqueamento do Google Maps: Relevância + Popularidade + Engajamento dos usuários + Atualizações de informações realizadas pelos proprietários ou visitantes.</p>
<p>Instagram</p> <p>No Instagram, também é possível realizar buscas por cidade e tipo de local. Basta digitar na barra de pesquisa o que se procura (por exemplo: <i>Parque + nome da cidade</i>). A plataforma permite encontrar conteúdos já organizados por hashtags, localização e tipo de estabelecimento. Além disso, a plataforma já apresenta categorias separadas, sendo elas:</p> 

Resumo dos indicadores de ranqueamento do Instagram: Engajamento dos seguidores + Relevância local + Volume e frequência de publicações + Popularidade do perfil + Interações com os usuários + Uso de hashtags e palavras-chave.

Para atrativos naturais: Além do Google Maps e Instagram, pode-se pesquisar Parques Estaduais reconhecidos pela SEMAD, Parques Federais reconhecidos pelo ICMBio (Instituto Chico Mendes de Conservação da Biodiversidade, e Trilhas reconhecidas pela Rede Brasileira de Trilhas de longo curso.

Sites para busca: <https://goias.gov.br/meioambiente/unidade-de-conservacao-em-goias/>
<https://www.gov.br/icmbio/pt-br/assuntos/unidades-de-conservacao/parna/lista-dos-parques-nacionais>
<https://www.redetrilhas.org.br/w3/>

Para Lazer e Recreação: Além do Google Maps e Instagram, pode-se pesquisar os cadastros no Mapa Goiano de Cultura. Para compor a parte de centro cultural, também pode-se pesquisar se existem comunidades indígenas reconhecidas pelo ISA e comunidades quilombolas reconhecidas pela Fundação Palmares.

Sites para busca: <https://mapagoiano.cultura.go.gov.br/>
<https://terrasindigenas.org.br/>
<https://dados.cultura.gov.br/dataset/comunidades-quilombolas-certificadas>

Para Monumentos, Museus e Igrejas e para Praças e Parques: Tombamentos do município pela prefeitura (buscar no site da prefeitura, caso não encontre, entre em contato com Secretário de Turismo ou algum outro representante da prefeitura para solicitar os tombamentos); Tombamentos pelo IPHAN, Tombamentos pela UNESCO.

Sites para busca: <http://portal.iphan.gov.br/pagina/detalhes/29>
<https://whc.unesco.org/en/list/>

Dica: Ao realizar pesquisas no Google Maps e no Instagram, salve sempre o resultado da busca em PDF e mantenha o arquivo guardado como comprovação do ranqueamento.

Formulário I

INVENTÁRIO DO ECOSISTEMA TURÍSTICO		
Formulário I		
Fixo Naturais		
Atrativos Naturais		
Nome do Atrativo:		
Capacidade:		
Descrição:		
Acesso/ grau de dificuldade:		
Horário de funcionamento:		
Endereço/Localização:		
Contato/Nome:	()	()
E-mail:		
Site:		
Observações/Informações Adicionais:		
Análise crítica do pesquisador:		
Fotos		

Formulário II

INVENTÁRIO DO ECOSISTEMA TURÍSTICO		
Formulário II		
Fixos Construídos		
Meios de Hospedagem		
Nome do empreendimento:		
Nº de leitos:		Nº apartamentos:
Descrição dos serviços:		
Horário de funcionamento:		
Endereço/Localização:		
Contato/Nome:	()	()
E-mail:		
Site:		
Observações/Informações Adicionais:		
Análise crítica do pesquisador:		
Fotos		

Formulário III

INVENTÁRIO DO ECOSSISTEMA TURÍSTICO		
Formulário III		
Fixo Construídos		
Espaço para Eventos		
Nome do empreendimento:		
Capacidade:		
Descrição dos serviços:		
Horário de funcionamento:		
Endereço/Localização:		
Contato/Nome:	()	()
E-mail:		
Site:		
Observações/Informações Adicionais:		
Análise crítica do pesquisador:		
Fotos		

Formulário IV

INVENTÁRIO DO ECOSSISTEMA TURÍSTICO		
Formulário IV		
Fixo Construídos		
Bares, Restaurantes e Similares		
Nome do empreendimento:		
Capacidade:		
Descrição dos serviços:		
Horário de funcionamento:		
Endereço/Localização:		
Contato/Nome:	()	()
E-mail:		
Site:		
Observações/Informações Adicionais:		
Análise crítica do pesquisador:		
Fotos		

Formulário V

INVENTÁRIO DO ECOSISTEMA TURÍSTICO		
Formulário V		
Fixo Construídos		
Dentre outros Fixos Construídos		
Nome do empreendimento:		
Capacidade:		
Descrição dos serviços:		
Horário de funcionamento:		
Endereço/Localização:		
Contato/Nome:	()	()
E-mail:		
Site:		
Observações/Informações Adicionais:		
Análise crítica do pesquisador:		
Fotos		

Ficha Técnica – Goiás Turismo / Observatório do Turismo do Estado de Goiás

Ficha Técnica – Destino Turístico Inventariado

CRÉDITOS

Coordenação e Organização do Manual para Inventariação do Ecosistema Turístico

Giovanna Adriana Tavares Gomes

Elaboração do Manual para Inventariação do Ecosistema Turístico

Giovanna Adriana Tavares Gomes

Amanda Alves Borges