

Secretaria de Meio Ambiente e Desenvolvimento Sustentável - SEMAD

Centro de Informações Meteorológicas e Hidrológicas do Estado de Goiás - CIMEHGO

Sala de Situação de Monitoramento de Riscos e Desastres Naturais

Visite: <https://www.meioambiente.go.gov.br/cimehgo> ou <https://www.cimehgo.meioambiente.go.gov.br/>

 [@cimehgo.semad](https://www.instagram.com/cimehgo.semad)

Boletim nº: 0220

Elaborado na data: 27/09/2021

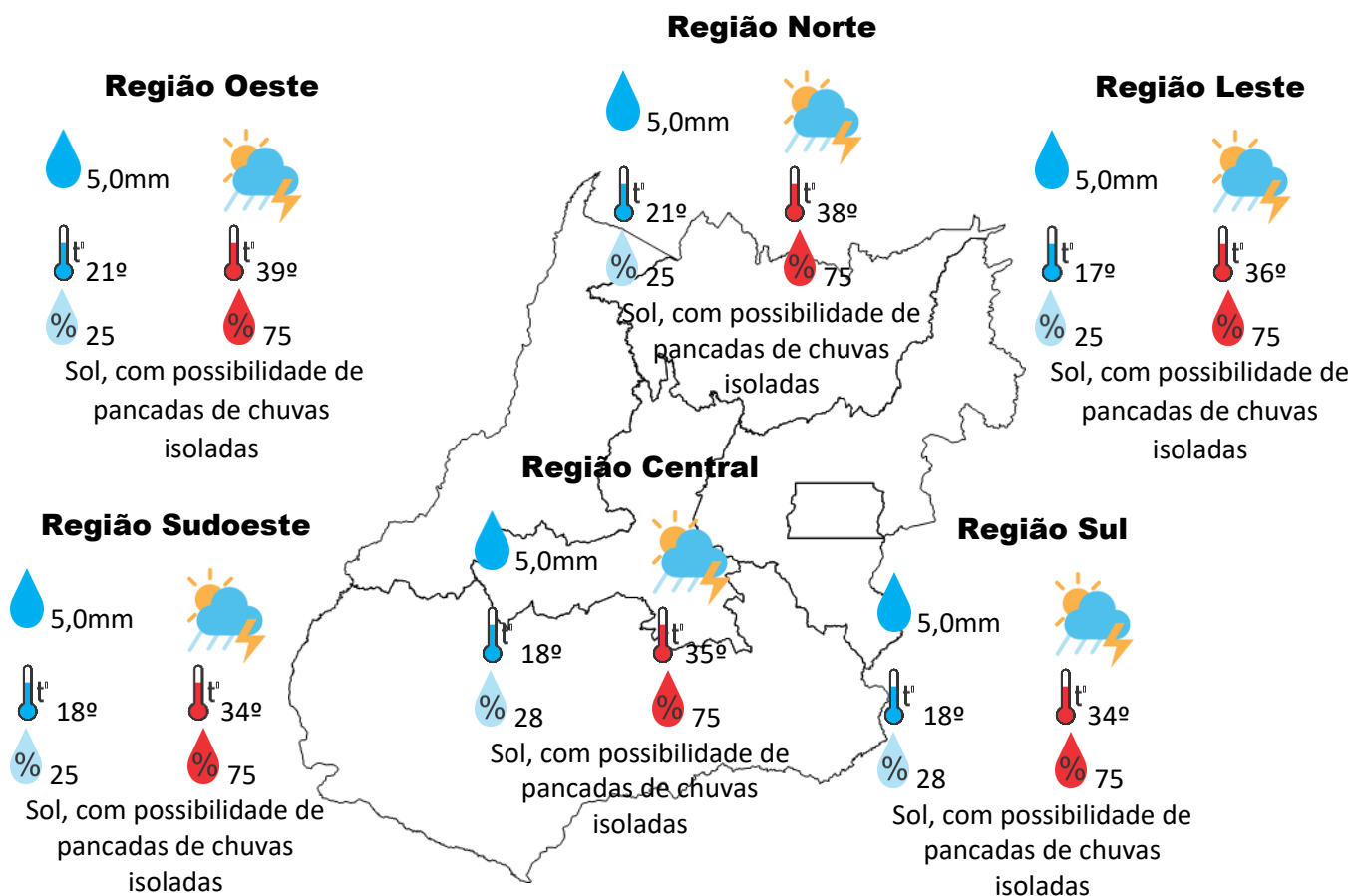
Previsão para data: 28/09/2021

Informações do Tempo para o Estado

Terça-feira com possibilidade de formação de áreas de instabilidade provenientes da combinação calor e umidade, com isso propiciando pancadas de chuvas isoladas em diversas regiões.

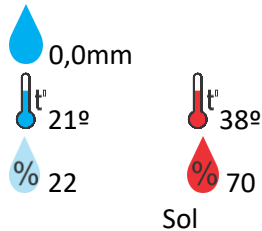
Capital: temperatura máxima podendo chegar aos 33°C e umidade relativa do ar na casa dos 28%, com possibilidade de pancadas de chuvas isoladas, o nascer do sol será às 06:01hs e o pôr do sol às 18:13hs.

Alerta: potencial para chuvas localmente fortes, que podem vir acompanhadas de rajadas de vento, raios e eventualmente granizo.



Previsão para alguns municípios:

Porangatu



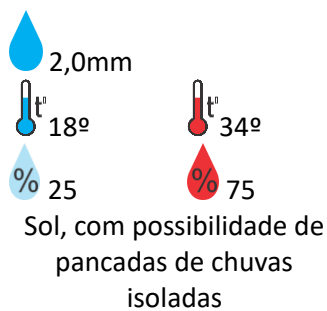
Catalão



Jataí



Rio Verde



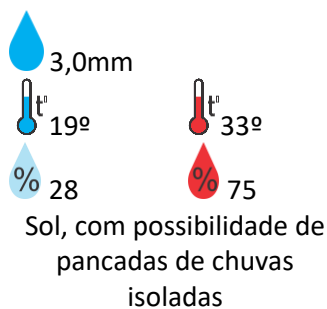
Luziânia



Anápolis



Goiânia



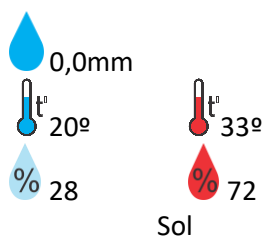
Itumbiara



Ouvidor



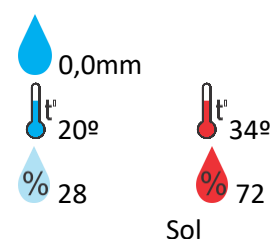
Goiandira



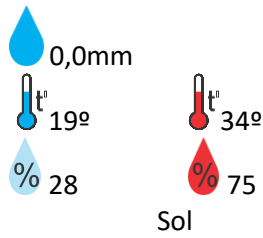
Três Ranchos



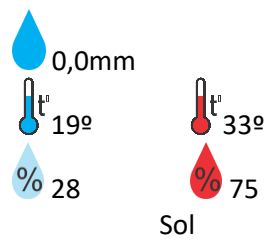
Cumari



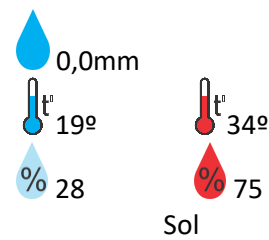
Anhanguera



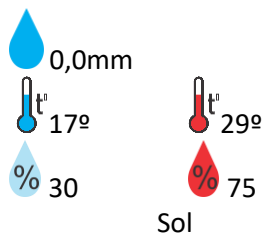
Ipameri



Nova Aurora



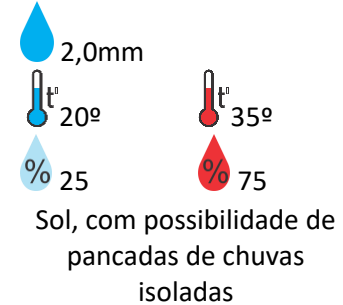
Cristalina



Santa Helena



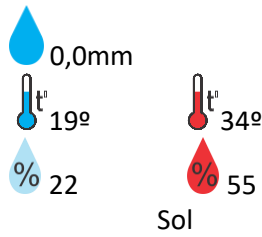
Ceres



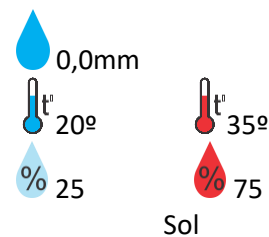
Goiatuba



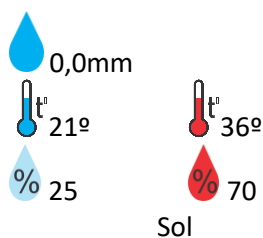
Davinópolis



Rubiataba



Flores de Goiás



Caçu



Cidade de Goiás



OBS: As informações contidas nesse boletim do tempo levam em consideração dados das variáveis meteorológicas previstas por modelos meteorológicos e análise de imagens de satélite do dia 27/09/2021 às 07:00 horas