

Secretaria de Meio Ambiente e Desenvolvimento Sustentável - SEMAD

Centro de Informações Meteorológicas e Hidrológicas do Estado de Goiás - CIMEHGO

Sala de Situação de Monitoramento de Riscos e Desastres Naturais

Visite: <https://www.meioambiente.go.gov.br/cimehgo> ou <https://www.cimehgo.meioambiente.go.gov.br/>

 [@cimehgo.semad](https://www.instagram.com/cimehgo.semad)

Boletim nº: 0219

Elaborado na data: 26/09/2021

Previsão para data: 27/09/2021

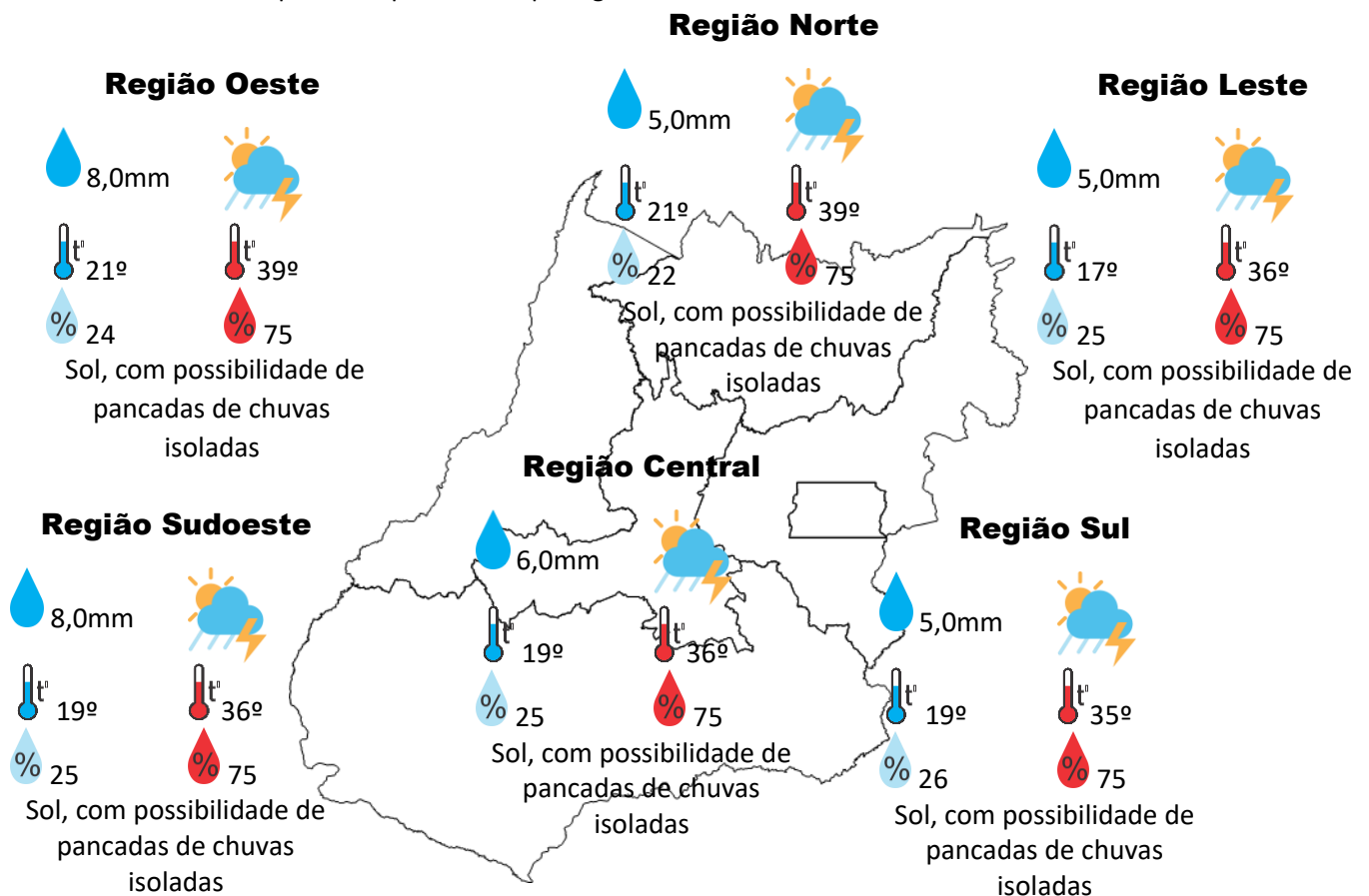
Informações do Tempo para o Estado

Segunda-feira teremos a possibilidade de formação de áreas de instabilidade provenientes da combinação calor e umidade, com isso propiciando pancadas de chuvas isoladas em diversas regiões.

Alerta: chuvas que podem vir acompanhadas de rajadas de vento, raios e eventualmente granizo.

Capital: temperatura máxima podendo chegar aos 34°C e umidade relativa do ar na casa dos 28%, com possibilidade de pancadas de chuvas isoladas, o nascer do sol será às 06:02hs e o pôr do sol às 18:13hs.

Prognóstico para semana no Estado: início da semana ainda teremos a formação de áreas de instabilidade, a partir de quarta o tempo segue mais estável.



Previsão para alguns municípios:

Porangatu



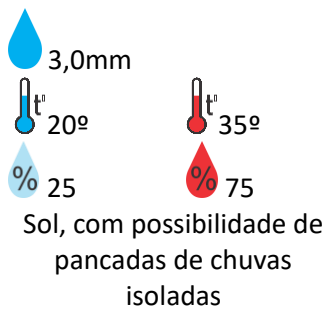
Catalão



Jataí



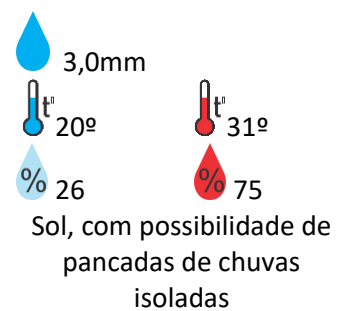
Rio Verde



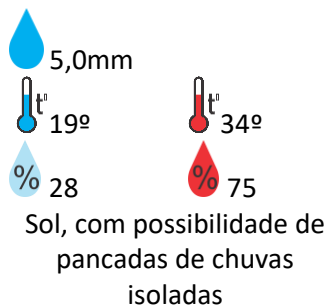
Luziânia



Anápolis



Goiânia



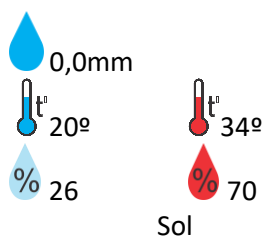
Itumbiara



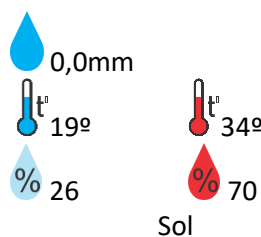
Ouvidor



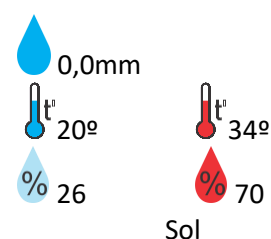
Goiandira



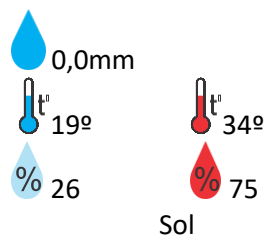
Três Ranchos



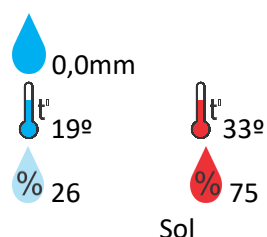
Cumari



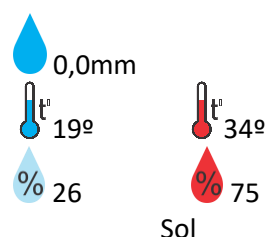
Anhanguera



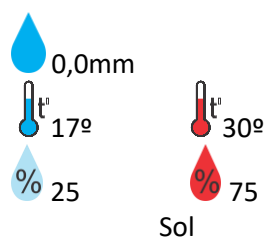
Ipameri



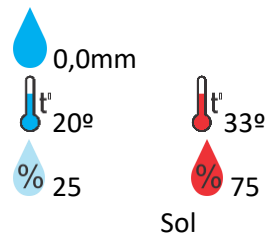
Nova Aurora



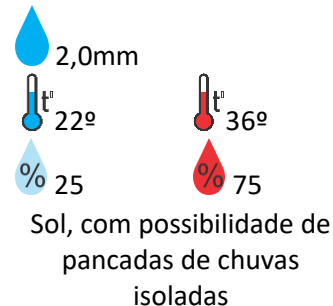
Cristalina



Santa Helena



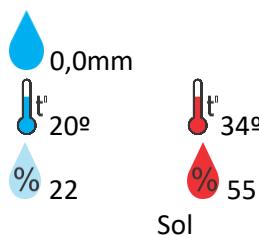
Ceres



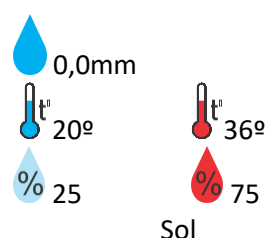
Goiatuba



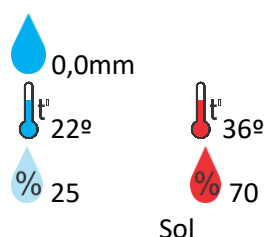
Davinópolis



Rubiataba



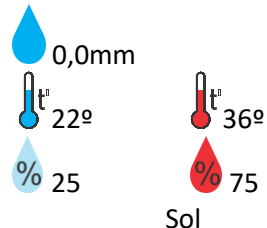
Flores de Goiás



Aruanã



Faina



OBS: As informações contidas nesse boletim do tempo levam em consideração dados das variáveis meteorológicas previstas por modelos meteorológicos e análise de imagens de satélite do dia 26/09/2021 às 07:00 horas