

Secretaria de Meio Ambiente e Desenvolvimento Sustentável - SEMAD

Centro de Informações Meteorológicas e Hidrológicas do Estado de Goiás - CIMEHGO

Sala de Situação de Monitoramento de Riscos e Desastres Naturais

Visite: <https://www.meioambiente.go.gov.br/cimehgo> ou <https://www.cimehgo.meioambiente.go.gov.br/>

 @cimehgo.semad

Boletim nº: 0218

Elaborado na data: 24/09/2021

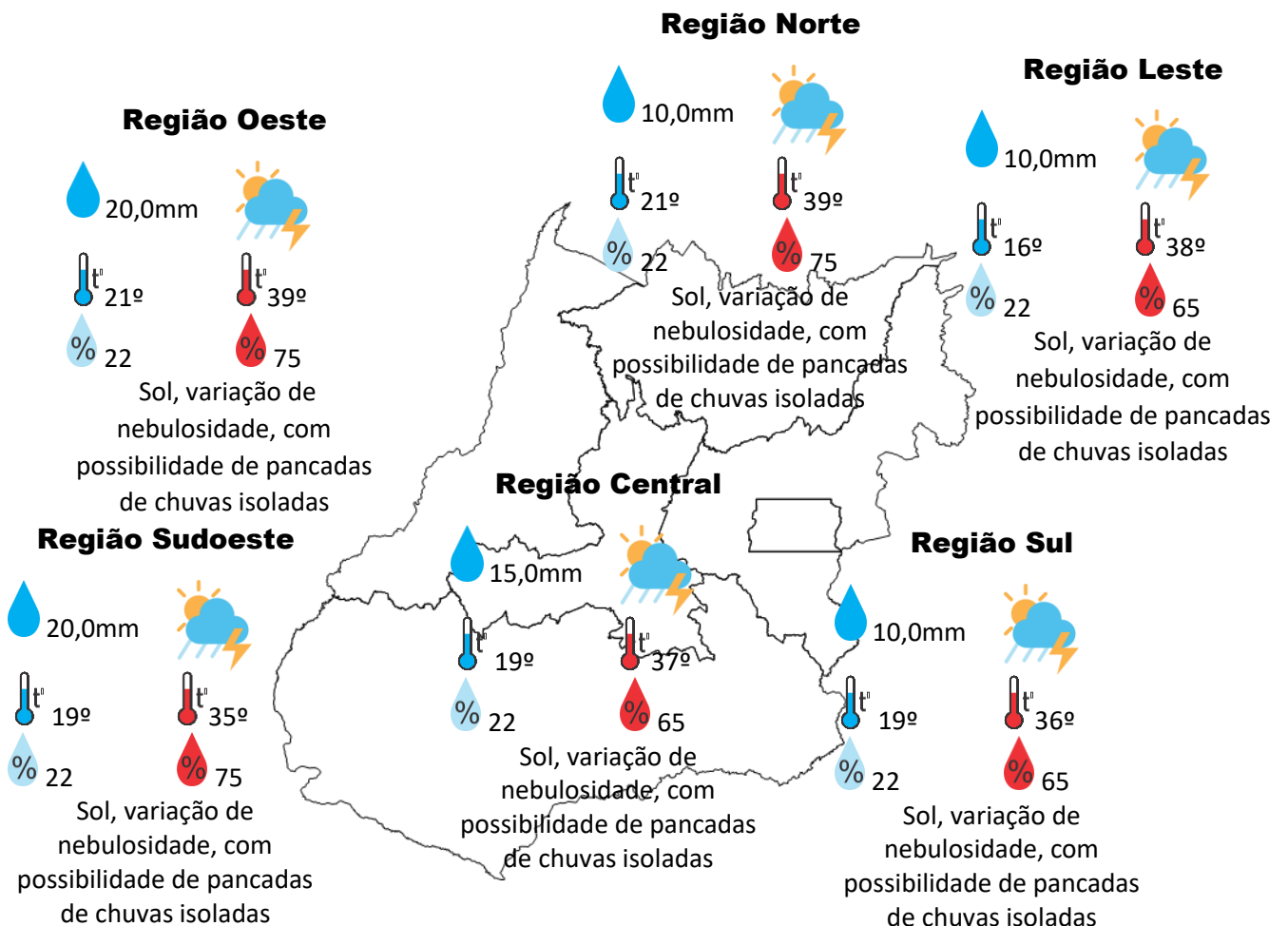
Previsão para data: 25/09/2021

Informações do Tempo para o Estado

**Sábado** as áreas de instabilidade se espalham pelo o Estado devido ao transporte de umidade da região norte que combinado com o calor que estamos vivenciando, vai propiciar pancadas de chuvas isoladas em diversas regiões.

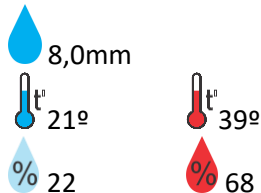
**Capital:** temperatura máxima podendo chegar aos 33°C e umidade relativa do ar na casa dos 20%, com possibilidade de pancadas de chuvas isoladas, o nascer do sol será às 06:04hs e o pôr do sol às 18:13hs.

**Alerta:** as chuvas nesta final semana que podem vir acompanhadas de rajadas de vento, raios e eventualmente granizo.



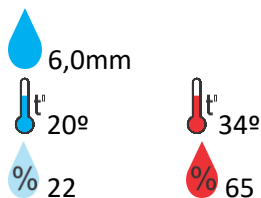
## Previsão para alguns municípios:

### Porangatu



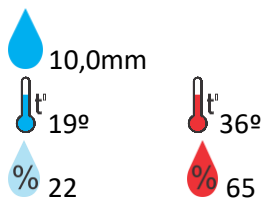
Sol, variação de nebulosidade, com possibilidade de pancadas de chuvas isoladas

### Rio Verde



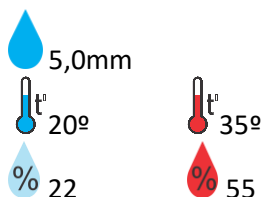
Sol, variação de nebulosidade, com possibilidade de pancadas de chuvas isoladas

### Goiânia



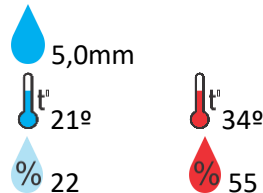
Sol, variação de nebulosidade, com possibilidade de pancadas de chuvas isoladas

### Goiandira



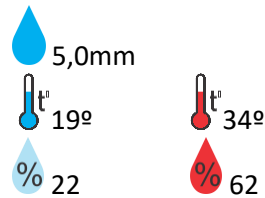
Sol, variação de nebulosidade, com possibilidade de pancadas de chuvas isoladas

### Catalão



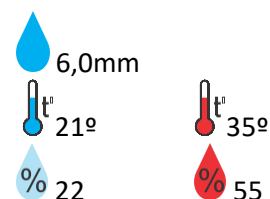
Sol, variação de nebulosidade, com possibilidade de pancadas de chuvas isoladas

### Luziânia



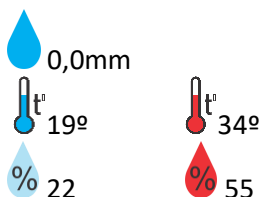
Sol, variação de nebulosidade, com possibilidade de pancadas de chuvas isoladas

### Itumbiara



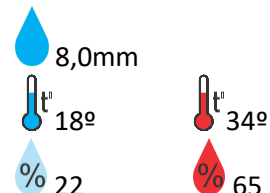
Sol, variação de nebulosidade, com possibilidade de pancadas de chuvas isoladas

### Três Ranchos



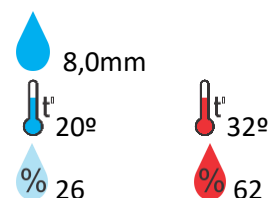
Sol, variação de nebulosidade

### Jataí



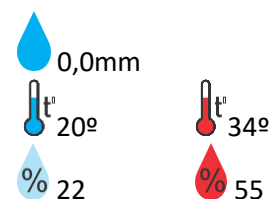
Sol, variação de nebulosidade, com possibilidade de pancadas de chuvas isoladas

### Anápolis



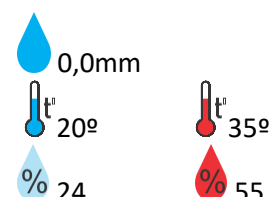
Sol, variação de nebulosidade, com possibilidade de pancadas de chuvas isoladas

### Ouvidor



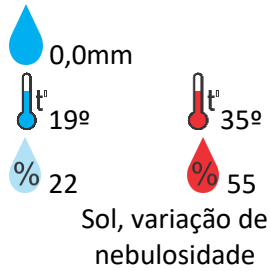
Sol, variação de nebulosidade

### Cumari

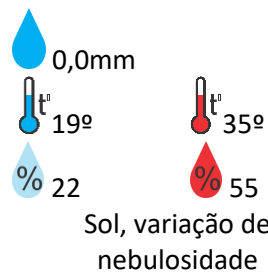


Sol, variação de nebulosidade

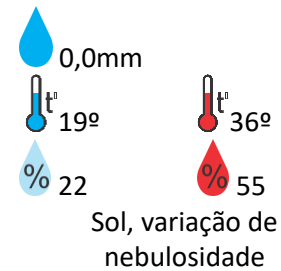
### Anhanguera



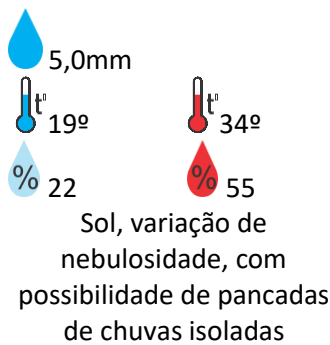
### Ipameri



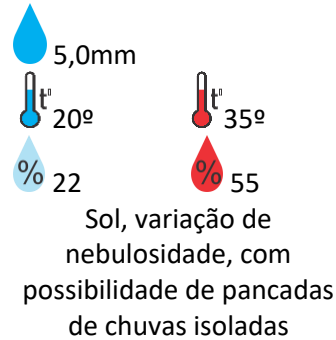
### Nova Aurora



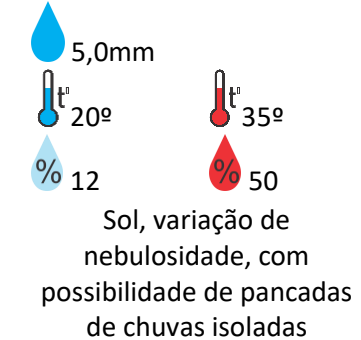
### Cristalina



### Santa Helena



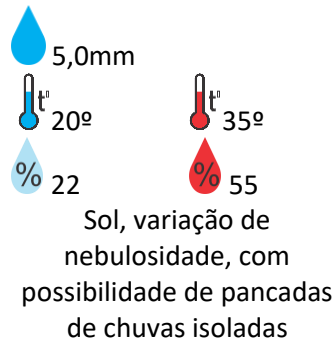
### Ceres



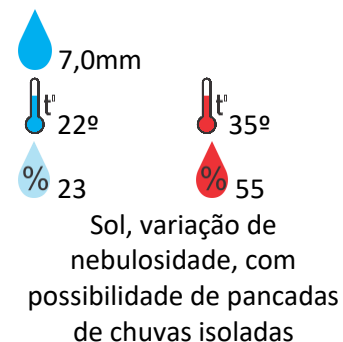
### Goiatuba



### Davinópolis



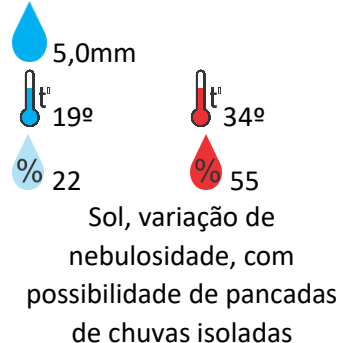
### Rubiataba



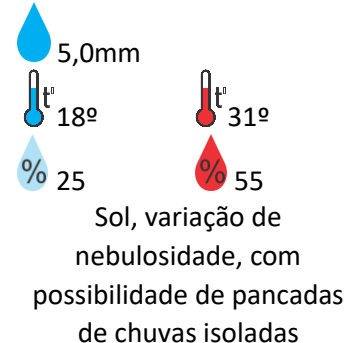
### Flores de Goiás



### Mineiros



### Alto Paraíso



**OBS:** As informações contidas nesse boletim do tempo levam em consideração dados das variáveis meteorológicas previstas por modelos meteorológicos e análise de imagens de satélite do dia 24/09/2021 às 07:00 horas

## Secretaria de Meio Ambiente e Desenvolvimento Sustentável - SEMAD

### Centro de Informações Meteorológicas e Hidrológicas do Estado de Goiás - CIMEHGO

#### Sala de Situação de Monitoramento de Riscos e Desastres Naturais

Visite: <https://www.meioambiente.go.gov.br/cimehgo> ou <https://www.cimehgo.meioambiente.go.gov.br/>

 @cimehgo.semad

Boletim nº: 0218

Elaborado na data: 24/09/2021

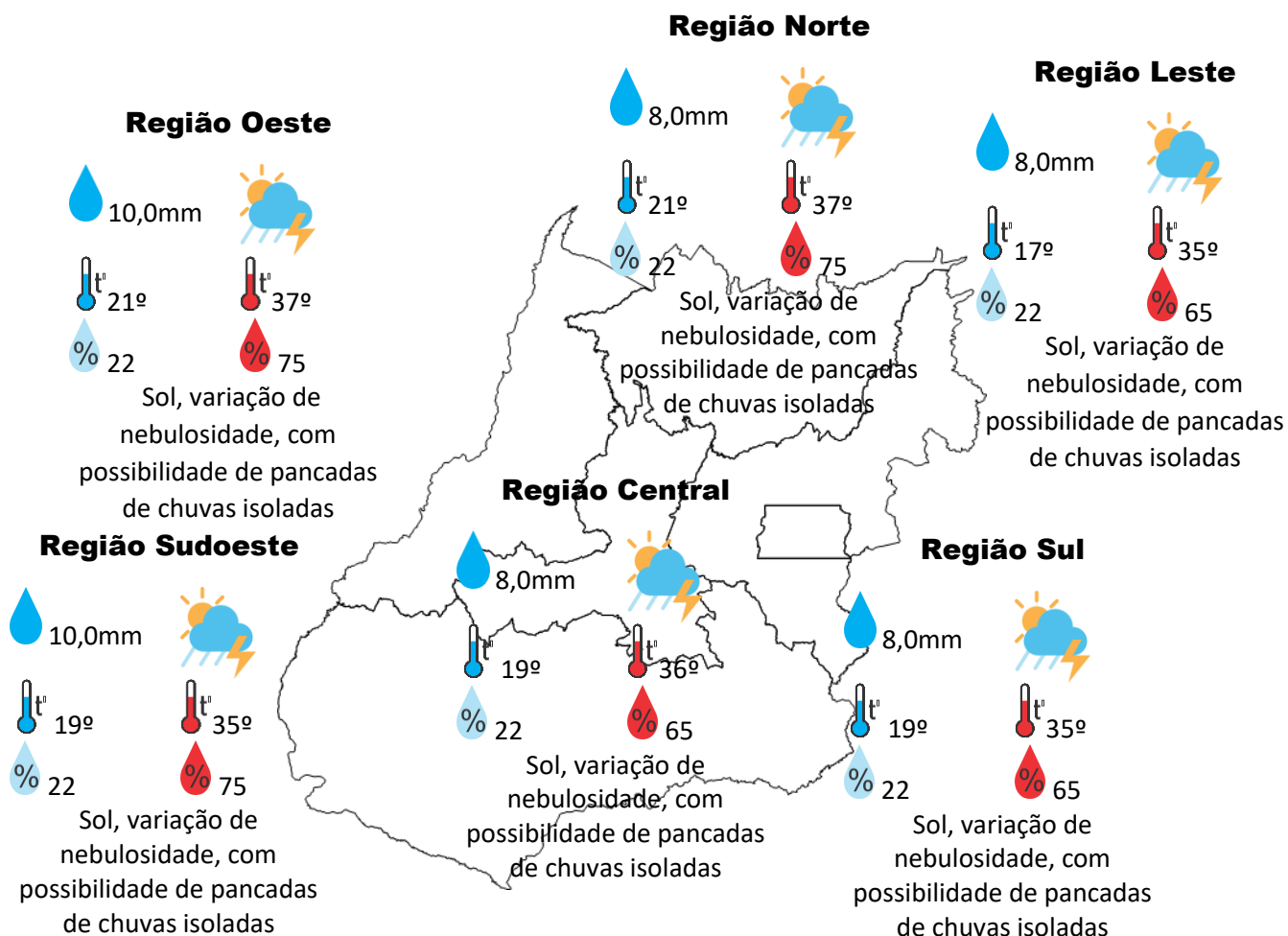
Previsão para data: 26/09/2021

### Informações do Tempo para o Estado

**Domingo** as áreas de instabilidade ainda se formam no Estado e vai propiciar pancadas de chuvas isoladas em diversas regiões.

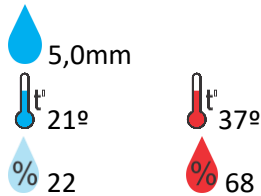
**Capital:** temperatura máxima podendo chegar aos 32°C e umidade relativa do ar na casa dos 30%, com possibilidade de pancadas de chuvas isoladas, o nascer do sol será às 06:03hs e o pôr do sol às 18:13hs.

**Alerta:** as chuvas nesta final semana que podem vir acompanhadas de rajadas de vento, raios e eventualmente granizo.



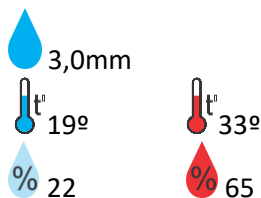
## Previsão para alguns municípios:

### Porangatu



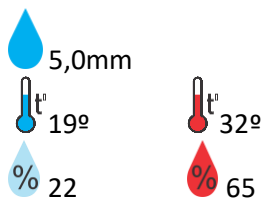
Sol, variação de nebulosidade, com possibilidade de pancadas de chuvas isoladas

### Rio Verde



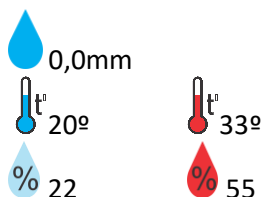
Sol, variação de nebulosidade, com possibilidade de pancadas de chuvas isoladas

### Goiânia



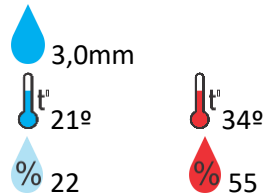
Sol, variação de nebulosidade, com possibilidade de pancadas de chuvas isoladas

### Goiandira



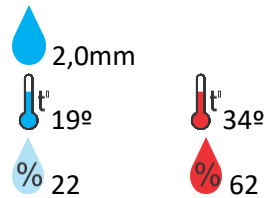
Sol, variação de nebulosidade

### Catalão



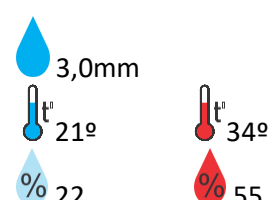
Sol, variação de nebulosidade, com possibilidade de pancadas de chuvas isoladas

### Luziânia



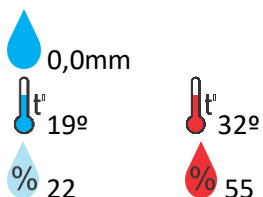
Sol, variação de nebulosidade, com possibilidade de pancadas de chuvas isoladas

### Itumbiara



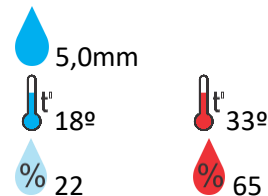
Sol, variação de nebulosidade, com possibilidade de pancadas de chuvas isoladas

### Três Ranchos



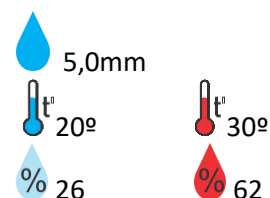
Sol, variação de nebulosidade

### Jataí



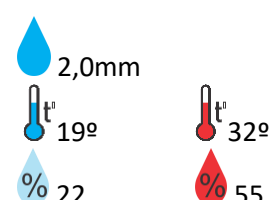
Sol, variação de nebulosidade, com possibilidade de pancadas de chuvas isoladas

### Anápolis



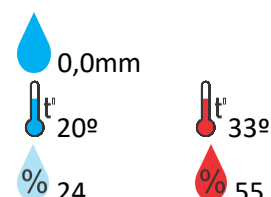
Sol, variação de nebulosidade, com possibilidade de pancadas de chuvas isoladas

### Ouvidor



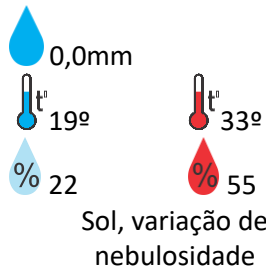
Sol, variação de nebulosidade, com possibilidade de pancadas de chuvas isoladas

### Cumari

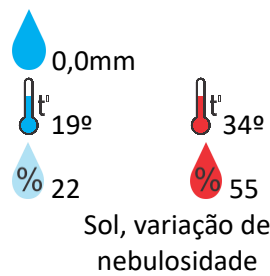


Sol, variação de nebulosidade

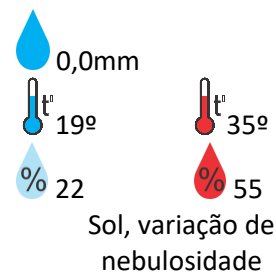
### Anhanguera



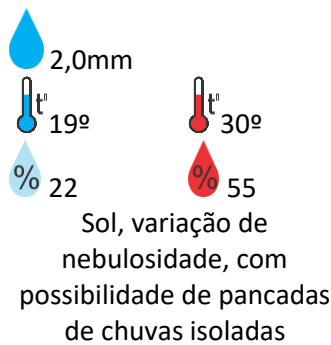
### Ipameri



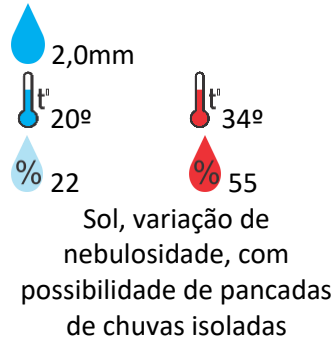
### Nova Aurora



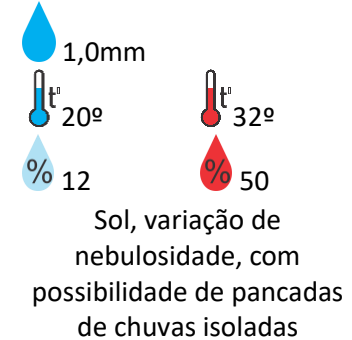
### Cristalina



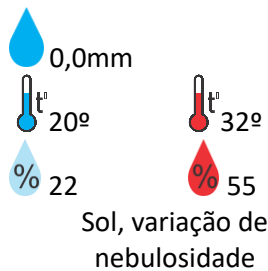
### Santa Helena



### Ceres



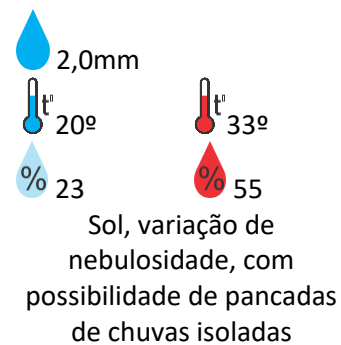
### Goiatuba



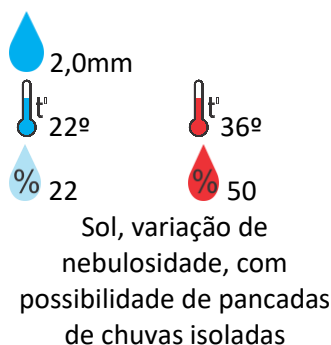
### Davinópolis



### Rubiataba



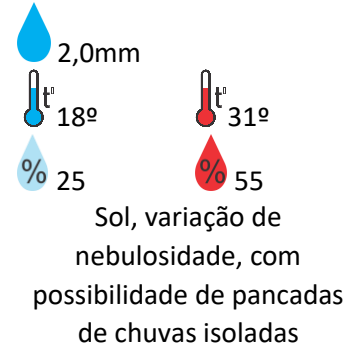
### Flores de Goiás



### Morrinhos



### Formosa



**OBS:** As informações contidas nesse boletim do tempo levam em consideração dados das variáveis meteorológicas previstas por modelos meteorológicos e análise de imagens de satélite do dia 24/09/2021 às 07:00 horas