

Em Secretaria de Meio Ambiente e Desenvolvimento Sustentável - SEMAD
Centro de Informações Meteorológicas e Hidrológicas do Estado de Goiás - CIMEHGO
Sala de Situação de Monitoramento de Riscos e Desastres Naturais

Visite: <https://www.meioambiente.go.gov.br/cimehgo> ou <https://www.cimehgo.meioambiente.go.gov.br/>

 [@cimehgo.semad](https://www.instagram.com/cimehgo.semad)

Boletim nº: 0217

Elaborado na data: 23/09/2021

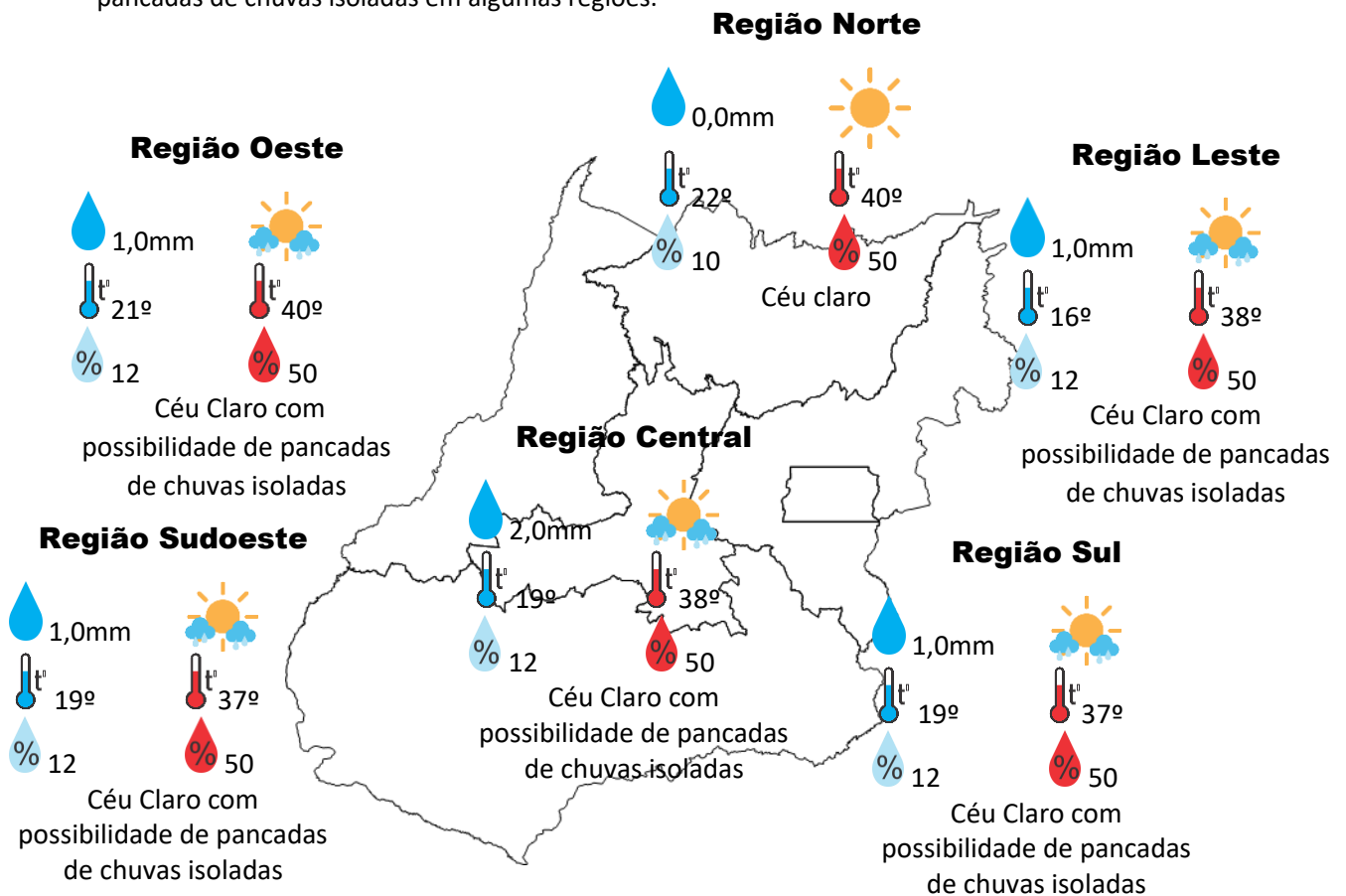
Previsão para data: 24/09/2021

Informações do Tempo para o Estado

Sexta-feira com céu claro e temperaturas máximas ainda elevadas e umidade relativa do ar em declínio no período da tarde. O avanço de uma frente fria pela região sudeste do Brasil combinada com o transporte de umidade da região norte vai propiciar o aumento de nebulosidade sobre o Estado, com isso teremos possibilidade de pancadas de chuvas isoladas em algumas regiões.

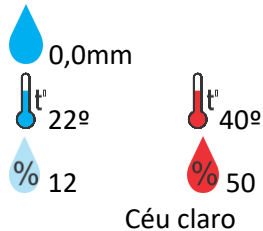
Capital: Céu claro, temperaturas elevadas podendo chegar aos 36°C e umidade relativa do ar em declínio no período da tarde, com índice na casa dos 16%, com possibilidade de pancadas de chuvas, o nascer do sol será às 06:05hs e o pôr do sol às 18:13hs.

Prognóstico para final de semana: Tempo será de céu claro, mas o avanço de uma frente fria pela região sudeste do Brasil combinada com o transporte de umidade da região norte vai propiciar o aumento de nebulosidade sobre o Estado, com isso teremos a possibilidade de pancadas de chuvas isoladas em algumas regiões.

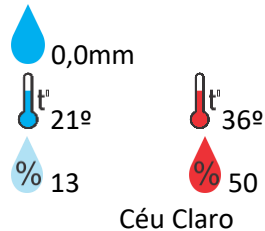


Previsão para alguns municípios:

Porangatu



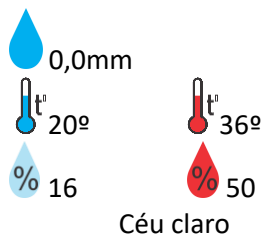
Catalão



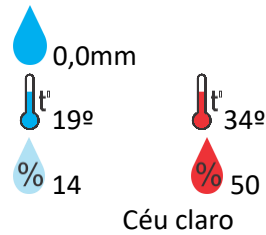
Jataí



Rio Verde



Luziânia



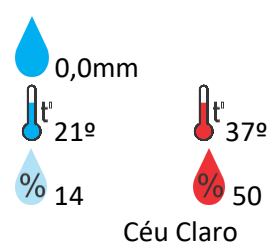
Anápolis



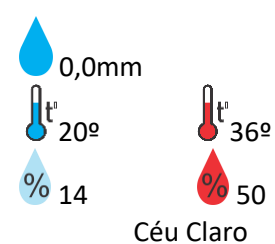
Goiânia



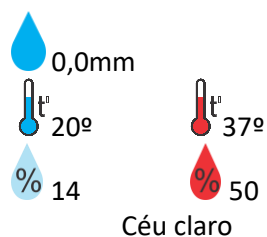
Itumbiara



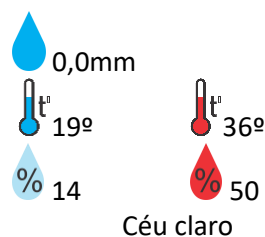
Ouvidor



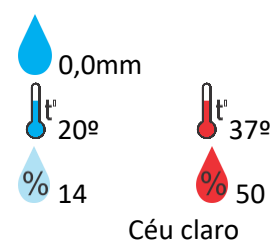
Goiandira



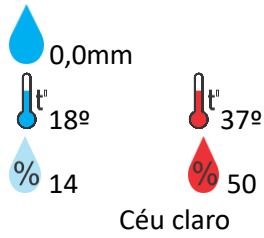
Três Ranchos



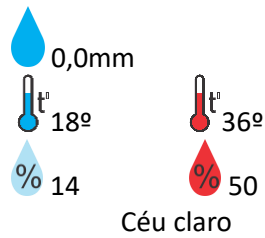
Cumari



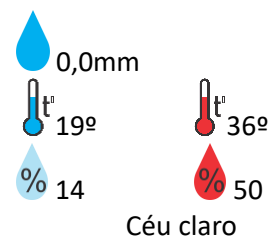
Anhanguera



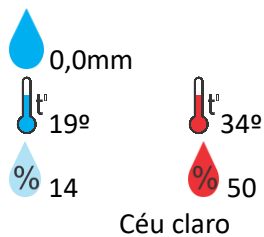
Ipameri



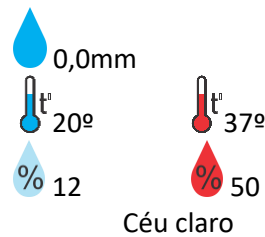
Nova Aurora



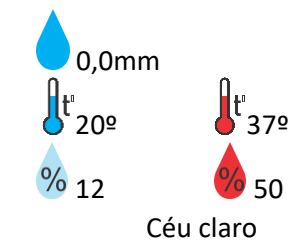
Cristalina



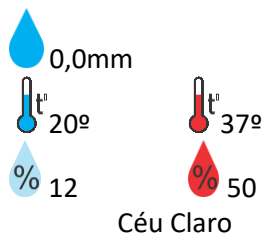
Santa Helena



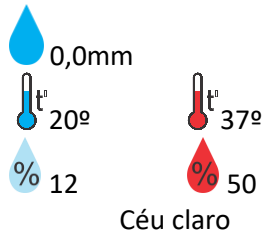
Ceres



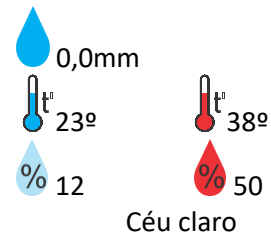
Goiatuba



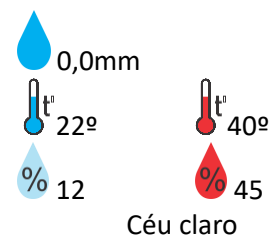
Davinópolis



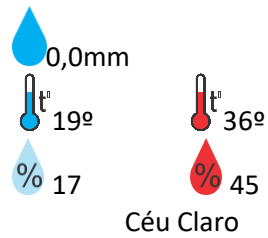
Rubiataba



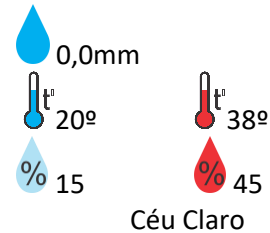
Flores de Goiás



Caldas Novas



Pirenópolis



OBS: As informações contidas nesse boletim do tempo levam em consideração dados das variáveis meteorológicas previstas por modelos meteorológicos e análise de imagens de satélite do dia 23/09/2021 às 09:00 horas