

Secretaria de Meio Ambiente e Desenvolvimento Sustentável - SEMAD

Centro de Informações Meteorológicas e Hidrológicas do Estado de Goiás - CIMEHGO

Sala de Situação de Monitoramento de Riscos e Desastres Naturais

Visite: <https://www.meioambiente.go.gov.br/cimehgo> ou <https://www.cimehgo.meioambiente.go.gov.br/>

 [@cimehgo.semad](https://www.instagram.com/cimehgo.semad)

Boletim nº: 0213

Elaborado na data: 19/09/2021

Previsão para data: 20/09/2021

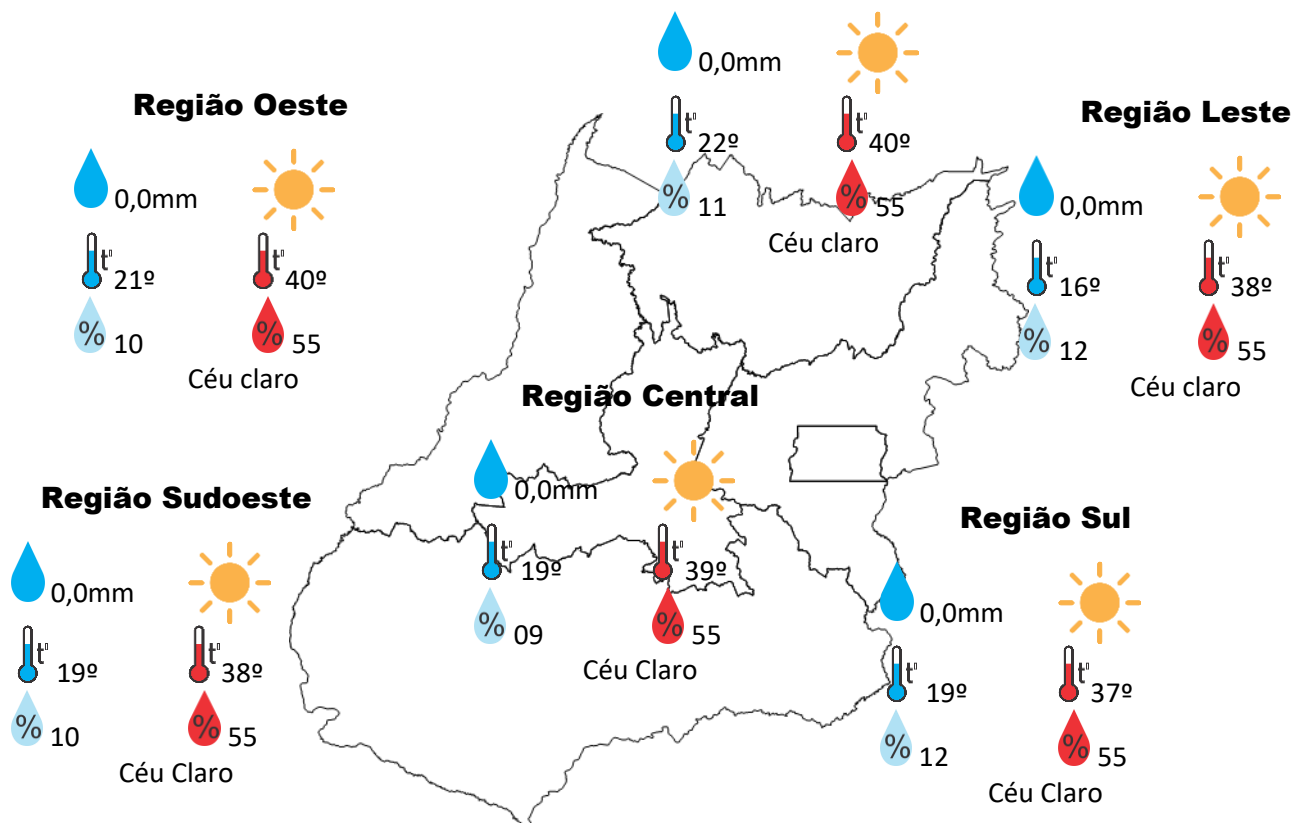
Informações do Tempo para o Estado

Segunda-feira sem muitas alterações nas condições do tempo que segue estável com céu claro e temperaturas máximas elevadas e umidade relativa do ar em declínio no período da tarde.

Capital: Céu claro, temperaturas elevadas podendo chegar aos 37°C e umidade relativa do ar em declínio no período da tarde, com índice na casa dos 10%, o nascer do sol será às 06:08hs e o pôr do sol às 18:12hs.

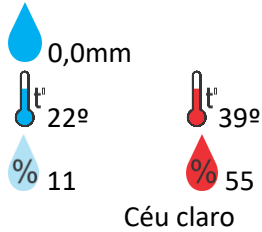
Prognóstico para semana no Estado: A semana vai ser movimentada, no decorrer teremos temperaturas altas e umidade relativa do ar baixa. No dia 22/09 às 16h21hs, temos o início da primavera onde iremos comentar suas características em outro informativo, por volta dos dias 24 e 25, já no próximo final de semana teremos prognósticos de mudanças nos padrões de condição do tempo, onde o avanço de uma frente fria poderá influenciar e provocar pancadas de chuvas isoladas em nosso Estado. Tudo isso iremos informar durante a semana acompanhe nossos boletins.

Região Norte

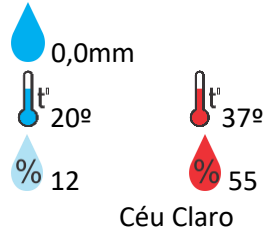


Previsão para alguns municípios:

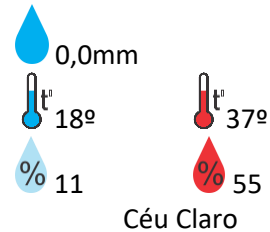
Porangatu



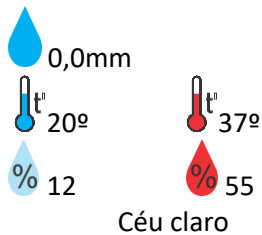
Catalão



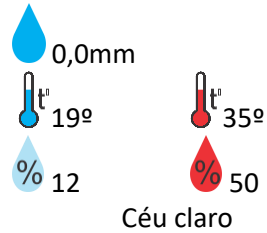
Jataí



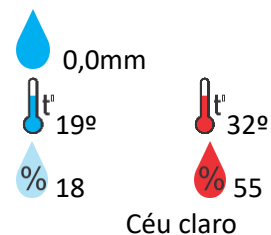
Rio Verde



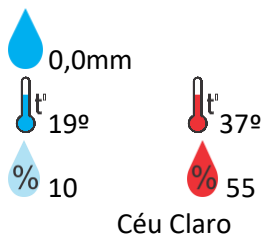
Luziânia



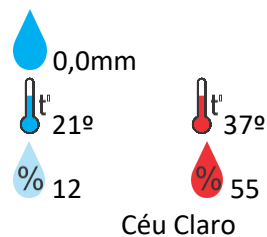
Anápolis



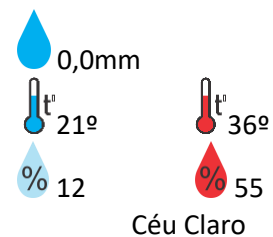
Goiânia



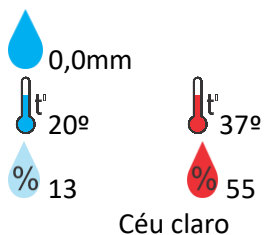
Itumbiara



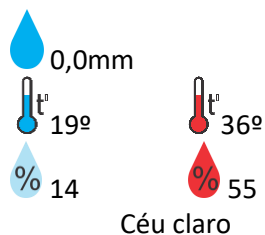
Ouvidor



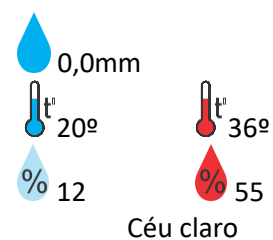
Goiandira



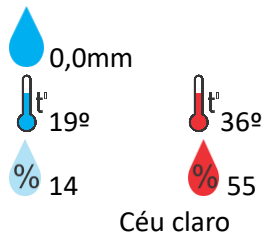
Três Ranchos



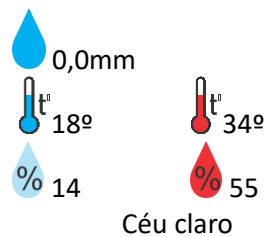
Cumari



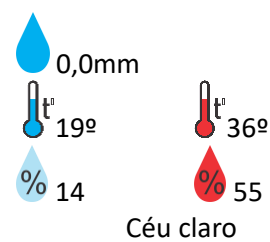
Ipameri



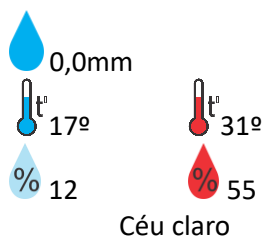
Ipameri



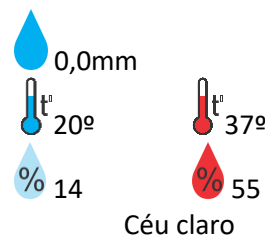
Nova Aurora



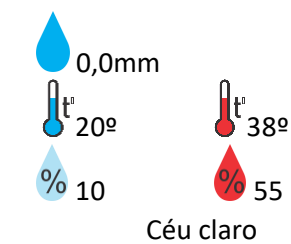
Cristalina



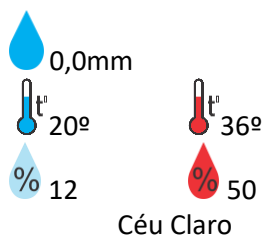
Santa Helena



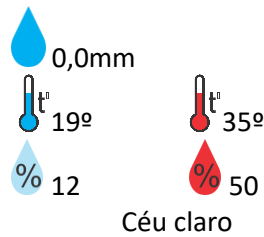
Ceres



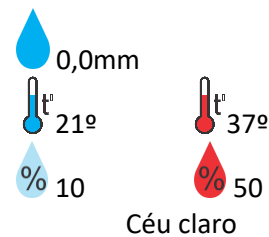
Goiatuba



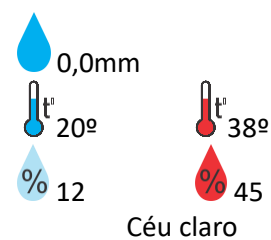
Davinópolis



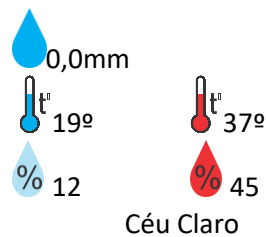
Rubiataba



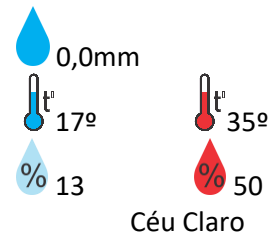
Flores de Goiás



Caçu



Pires do Rio



OBS: As informações contidas nesse boletim do tempo levam em consideração dados das variáveis meteorológicas previstas por modelos meteorológicos e análise de imagens de satélite do dia 19/09/2021 às 07:00 horas