

Secretaria de Meio Ambiente e Desenvolvimento Sustentável - SEMAD

Centro de Informações Meteorológicas e Hidrológicas do Estado de Goiás - CIMEHGO

Sala de Situação de Monitoramento de Riscos e Desastres Naturais

Visite: <https://www.meioambiente.go.gov.br/cimehgo> ou <https://www.cimehgo.meioambiente.go.gov.br/>

 @cimehgo.semad

Boletim nº: 0248

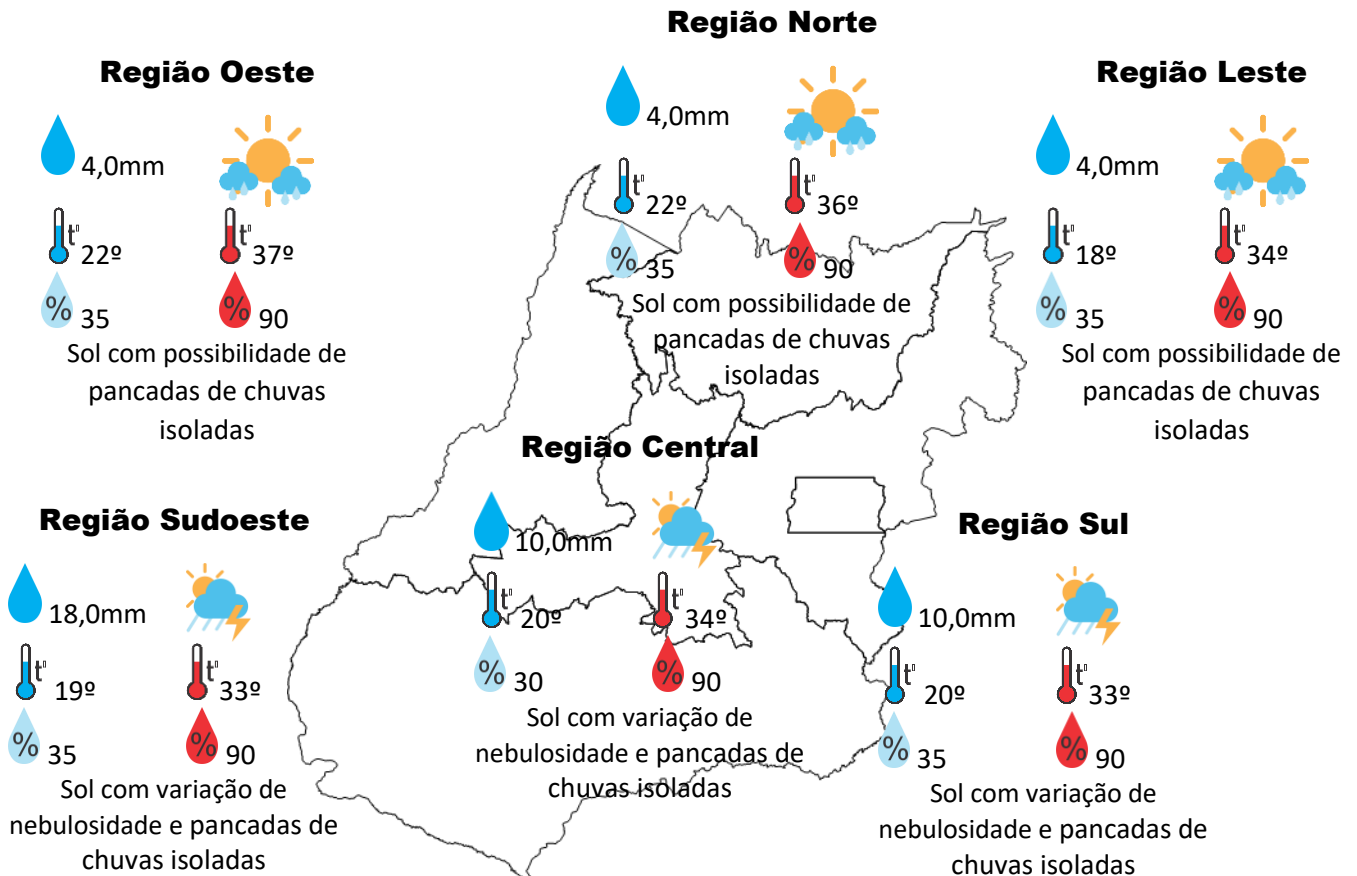
Elaborado na data: 29/10/2021

Previsão para data: 30/10/2021

Informações do Tempo para o Estado

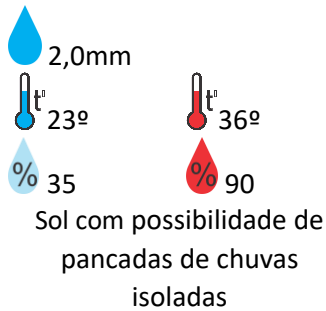
Sábado de sol com variação de nebulosidade, a combinação calor e umidade favorece as pancadas de chuvas isoladas que podem vir acompanhadas de rajadas de vento e raios na parte centro sul do Estado, nas demais regiões o tempo fica mais estável com pouco possibilidade de chuvas.

Capital: de sol com variação de nebulosidade, temperatura máxima podendo chegar aos 34°C e umidade relativa do ar variando entre 35% a 90%, pequena possibilidade de pancadas de chuvas isoladas, o nascer do sol será às 05:40hs e o pôr do sol às 18:21hs.

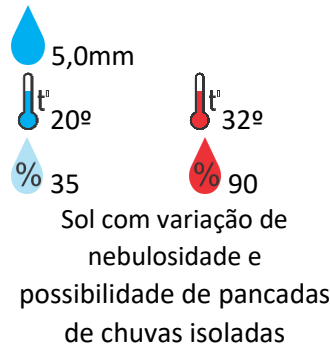


Previsão para alguns municípios:

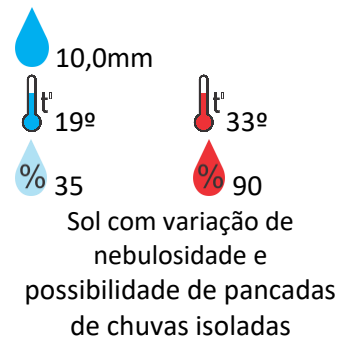
Porangatu



Catalão



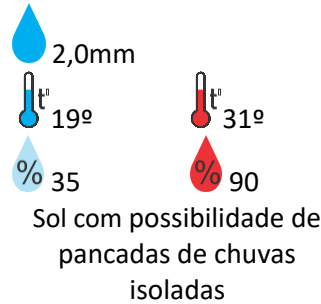
Jataí



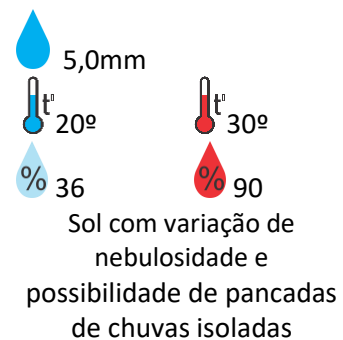
Rio Verde



Luziânia



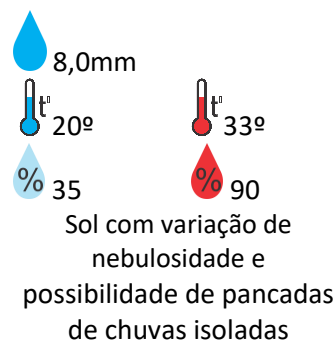
Anápolis



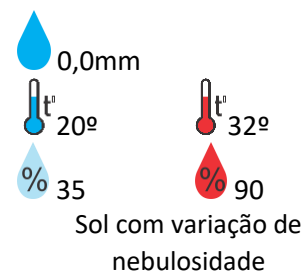
Goiânia



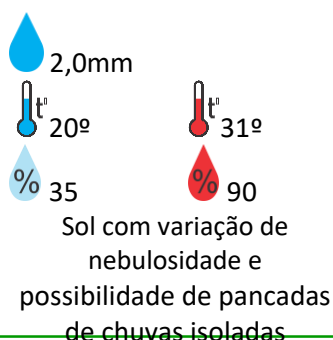
Itumbiara



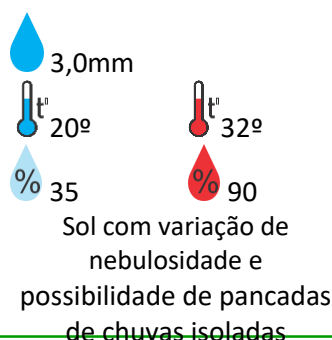
Ouvidor



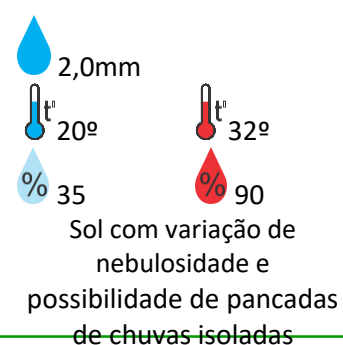
Goiandira



Três Ranchos



Cumari

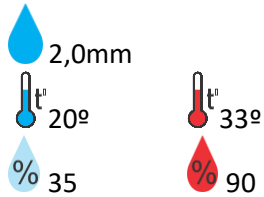


Secretaria de Estado de Meio Ambiente e Desenvolvimento Sustentável - SEMAD

11ª avenida, N° 1.272, Setor Leste Universitário - CEP: 74.605-060 - Goiânia/GO - fone: (62) 3265-1392 – 3265-1361

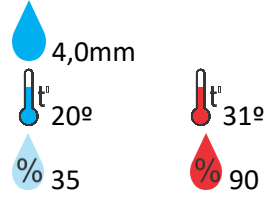
Visite: <https://www.meioambiente.go.gov.br/cimehgo> ou <https://www.cimehgo.meioambiente.go.gov.br/>

Anhanguera



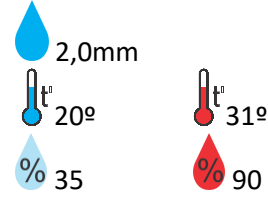
Sol com variação de nebulosidade e possibilidade de pancadas de chuvas isoladas

Ipameri



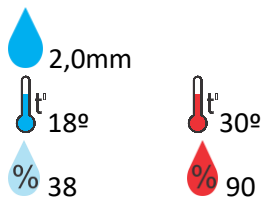
Sol com variação de nebulosidade e possibilidade de pancadas de chuvas isoladas

Nova Aurora



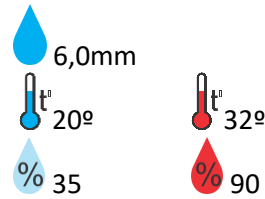
Sol com variação de nebulosidade e possibilidade de pancadas de chuvas isoladas

Cristalina



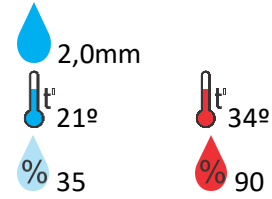
Sol com variação de nebulosidade e possibilidade de pancadas de chuvas isoladas

Santa Helena



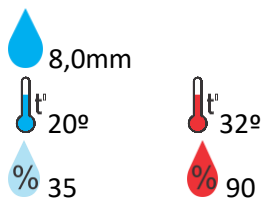
Sol com variação de nebulosidade e possibilidade de pancadas de chuvas isoladas

Ceres

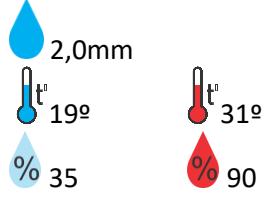


Sol com possibilidade de pancadas de chuvas isoladas

Goiatuba

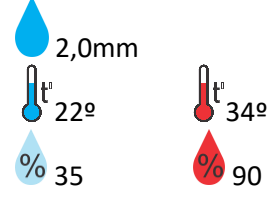


Sol com variação de nebulosidade e possibilidade de pancadas de chuvas isoladas



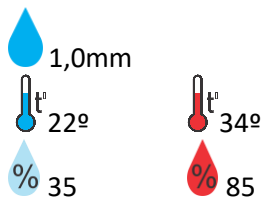
Sol com variação de nebulosidade e possibilidade de pancadas de chuvas isoladas

Davinópolis



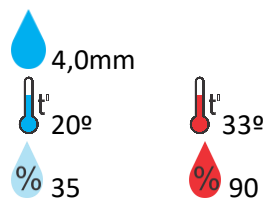
Sol com possibilidade de pancadas de chuvas isoladas

Rubiataba



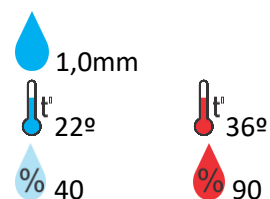
Sol com possibilidade de pancadas de chuvas isoladas

Pirenópolis



Sol com possibilidade de pancadas de chuvas isoladas

Minaçu



Sol com possibilidade de pancadas de chuvas isoladas

OBS: As informações contidas nesse boletim do tempo levam em consideração dados das variáveis meteorológicas previstas por modelos meteorológicos e análise de imagens de satélite do dia 29/10/2021 às 07:00 horas

Secretaria de Meio Ambiente e Desenvolvimento Sustentável - SEMAD

Centro de Informações Meteorológicas e Hidrológicas do Estado de Goiás - CIMEHGO

Sala de Situação de Monitoramento de Riscos e Desastres Naturais

Visite: <https://www.meioambiente.go.gov.br/cimehgo> ou <https://www.cimehgo.meioambiente.go.gov.br/>

 @cimehgo.semad

Boletim nº: 0248

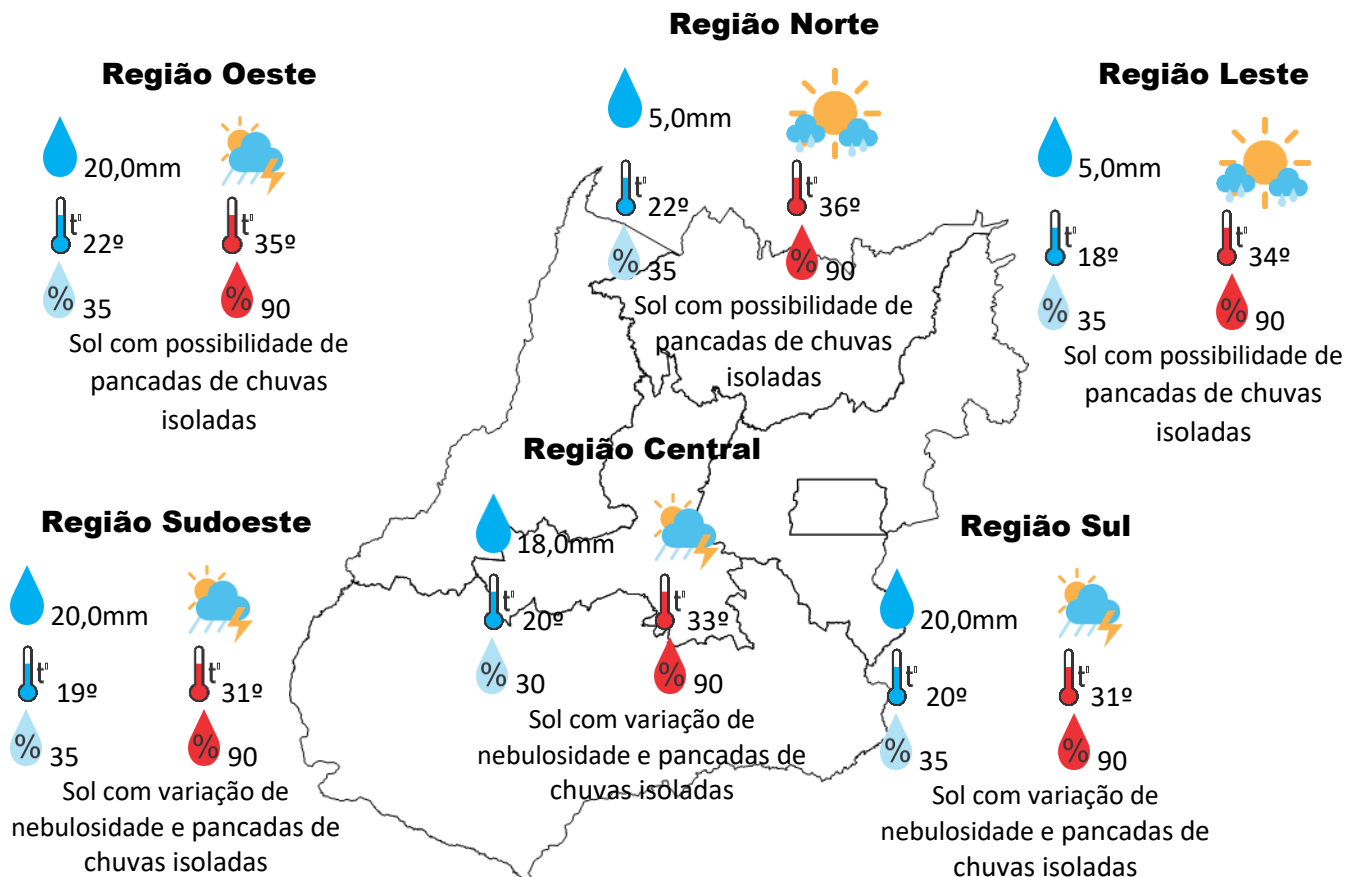
Elaborado na data: 29/10/2021

Previsão para data: 31/10/2021

Informações do Tempo para o Estado

Domingo de sol com variação de nebulosidade, o avanço de uma frente fria vai propiciar pancadas de chuvas isoladas que podem ser localmente fortes, acompanhadas de rajadas de vento e raios.

Capital: de sol com variação de nebulosidade, temperatura máxima podendo chegar aos 30°C e umidade relativa do ar variando entre 35% a 90%, possibilidade de pancadas de chuvas isoladas, o nascer do sol será às 05:39hs e o pôr do sol às 18:21hs.

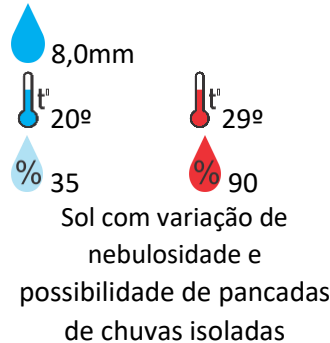


Previsão para alguns municípios:

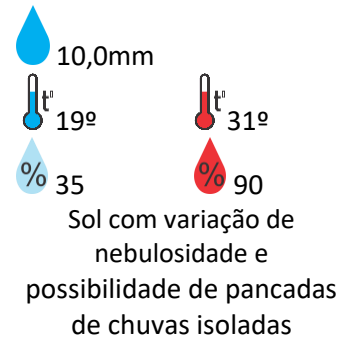
Porangatu



Catalão



Jataí



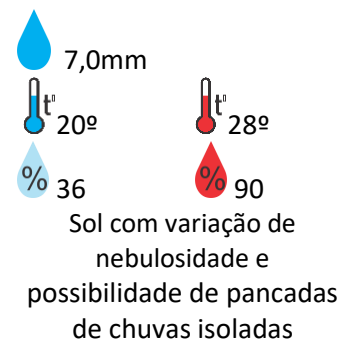
Rio Verde



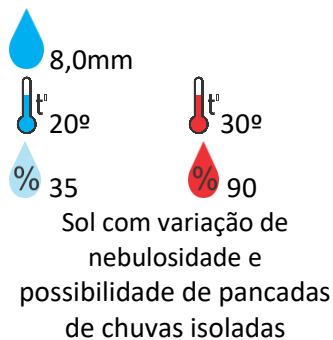
Luziânia



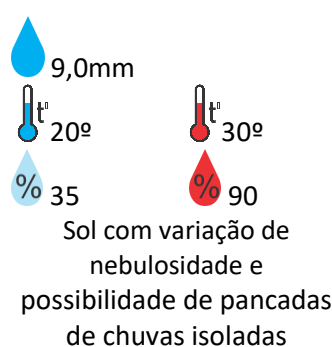
Anápolis



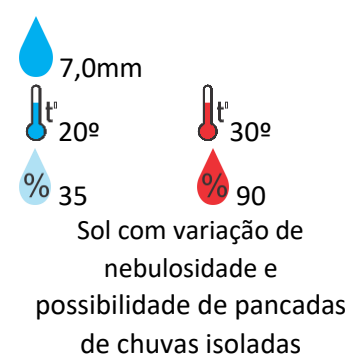
Goiânia



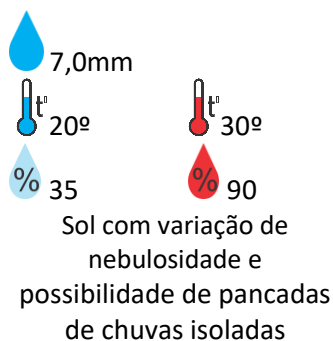
Itumbiara



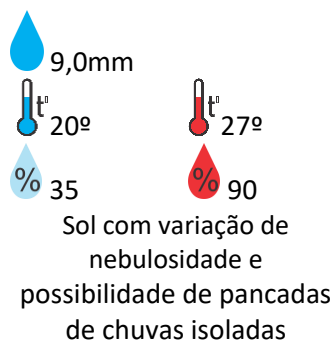
Ouvidor



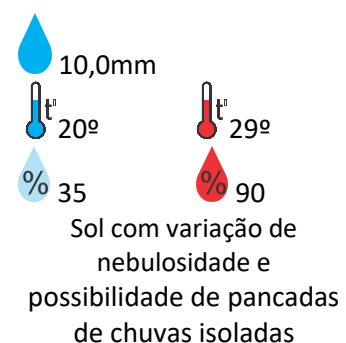
Goiandira



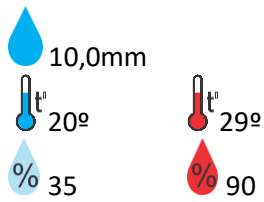
Três Ranchos



Cumari

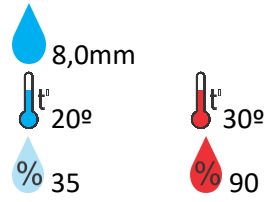


Anhanguera



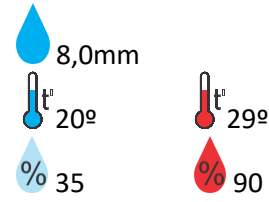
Sol com variação de nebulosidade e possibilidade de pancadas de chuvas isoladas

Ipameri



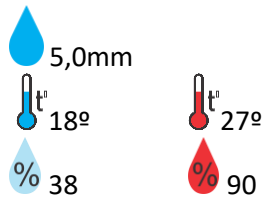
Sol com variação de nebulosidade e possibilidade de pancadas de chuvas isoladas

Nova Aurora



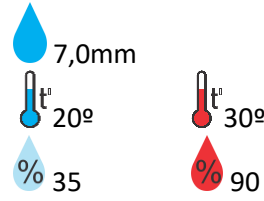
Sol com variação de nebulosidade e possibilidade de pancadas de chuvas isoladas

Cristalina



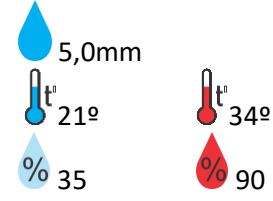
Sol com variação de nebulosidade e possibilidade de pancadas de chuvas isoladas

Santa Helena



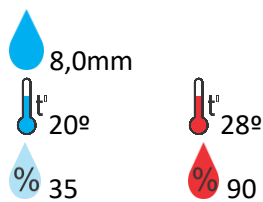
Sol com variação de nebulosidade e possibilidade de pancadas de chuvas isoladas

Ceres



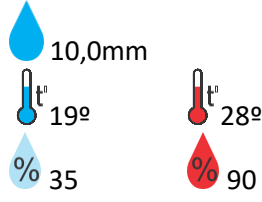
Sol com possibilidade de pancadas de chuvas isoladas

Goiatuba



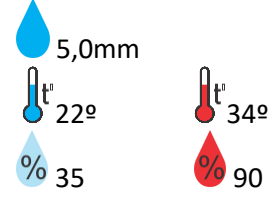
Sol com variação de nebulosidade e possibilidade de pancadas de chuvas isoladas

Davinópolis



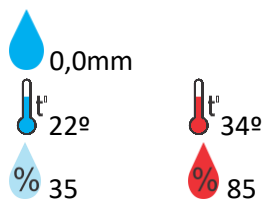
Sol com variação de nebulosidade e possibilidade de pancadas de chuvas isoladas

Rubiataba



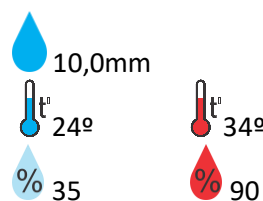
Sol com possibilidade de pancadas de chuvas isoladas

Flores de Goiás



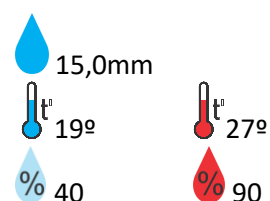
Sol entre nuvens

Aruanã



Sol com possibilidade de pancadas de chuvas isoladas

Chapadão do Céu



Sol com variação de nebulosidade e possibilidade de pancadas de chuvas isoladas

OBS: As informações contidas nesse boletim do tempo levam em consideração dados das variáveis meteorológicas previstas por modelos meteorológicos e análise de imagens de satélite do dia 29/10/2021 às 07:00 horas