

Secretaria de Meio Ambiente e Desenvolvimento Sustentável - SEMAD

Centro de Informações Meteorológicas e Hidrológicas do Estado de Goiás - CIMEHGO

Sala de Situação de Monitoramento de Riscos e Desastres Naturais

Visite: <https://www.meioambiente.go.gov.br/cimehgo> ou <https://www.cimehgo.meioambiente.go.gov.br/>

 @cimehgo.semad

Boletim nº: 0237

Elaborado na data: 17/10/2021

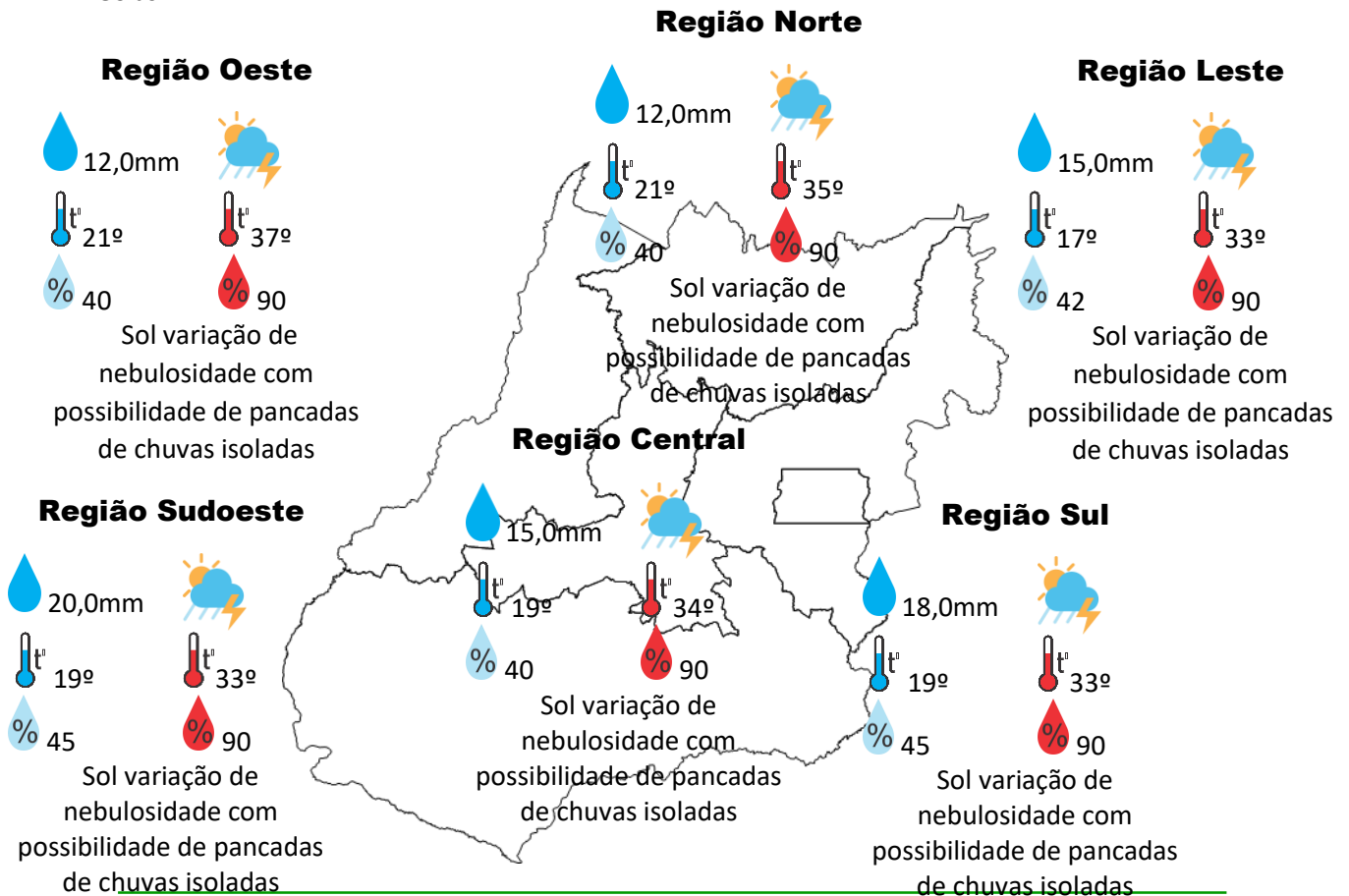
Previsão para data: 18/10/2021

Informações do Tempo para o Estado

**Segunda-feira** será de sol com variação de nebulosidade a combinação calor e umidade, irá propiciar a formação de áreas de instabilidade e conseqüentemente pancadas de chuvas isoladas que poderão vir acompanhadas de rajadas de vento e raios.

**Capital:** sol com variação de nebulosidade, temperatura máxima podendo chegar aos 32°C e umidade relativa do ar variando entre 45% a 90%, possibilidade de pancadas de chuvas isoladas, o nascer do sol será às 05:47hs e o pôr do sol às 18:17hs.

**Prognóstico do Estado para a semana:** sol com variação de nebulosidade a combinação calor e umidade, irá propiciar a formação de áreas de instabilidade e conseqüentemente pancadas de chuvas isoladas de fraca a forte intensidade que poderão vir acompanhadas de rajadas de vento, raios e eventualmente granizo. No próximo final de tem outra frente fria chegando no Estado de Goiás.



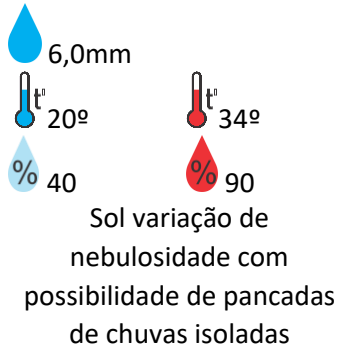
Secretaria de Estado de Meio Ambiente e Desenvolvimento Sustentável - SEMAD

11ª avenida, N° 1.272, Setor Leste Universitário - CEP: 74.605-060 - Goiânia/GO - fone: (62) 3265-1392 – 3265-1361

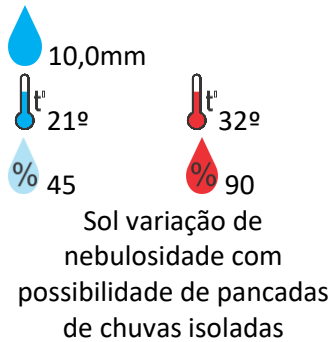
Visite: <https://www.meioambiente.go.gov.br/cimehgo> ou <https://www.cimehgo.meioambiente.go.gov.br/>

## Previsão para alguns municípios:

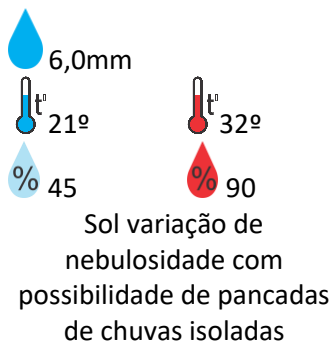
### Porangatu



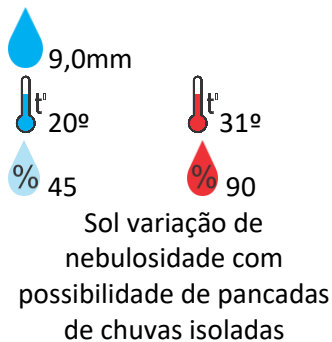
### Rio Verde



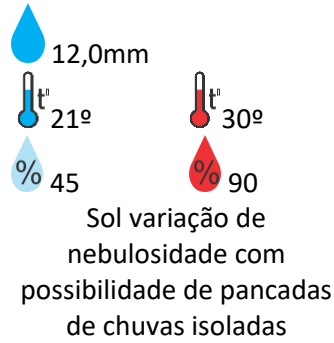
### Goiânia



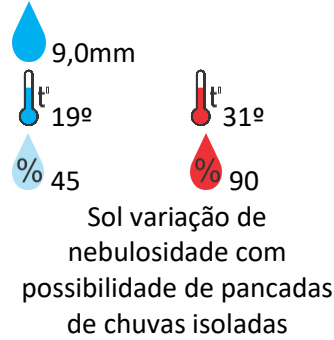
### Goiandira



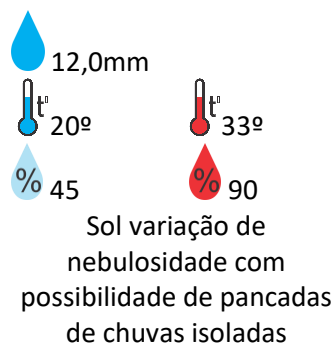
### Catalão



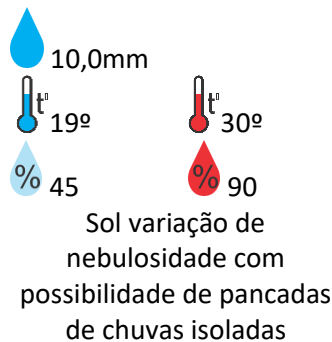
### Luziânia



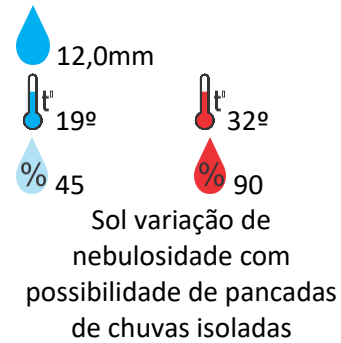
### Itumbiara



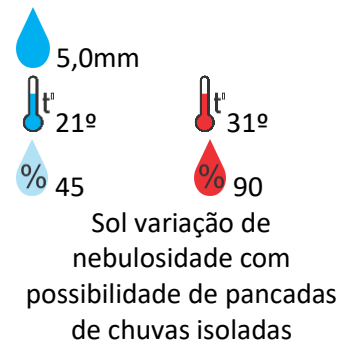
### Três Ranchos



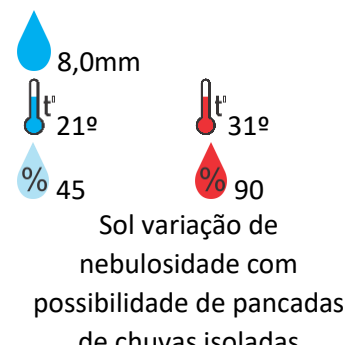
### Jataí



### Anápolis



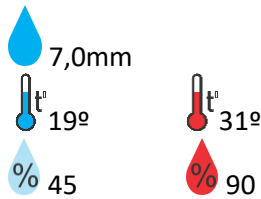
### Ouvidor



### Cumari

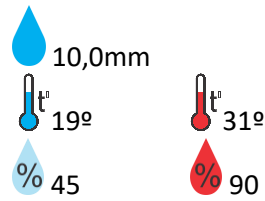


### Anhanguera



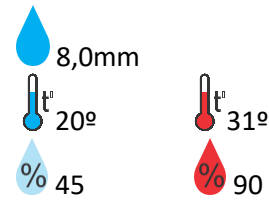
Sol variação de nebulosidade com possibilidade de pancadas de chuvas isoladas

### Ipameri



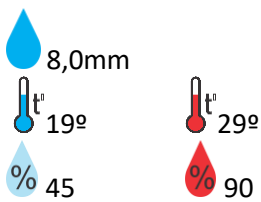
Sol variação de nebulosidade com possibilidade de pancadas de chuvas isoladas

### Nova Aurora



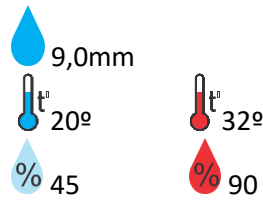
Sol variação de nebulosidade com possibilidade de pancadas de chuvas isoladas

### Cristalina



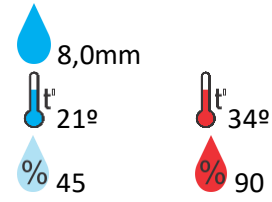
Sol variação de nebulosidade com possibilidade de pancadas de chuvas isoladas

### Santa Helena



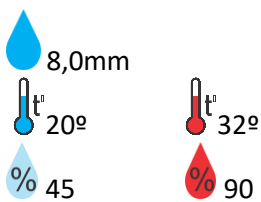
Sol variação de nebulosidade com possibilidade de pancadas de chuvas isoladas

### Ceres

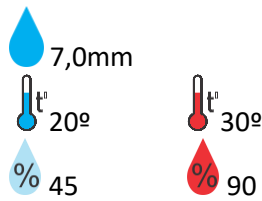


Sol variação de nebulosidade com possibilidade de pancadas de chuvas isoladas

### Goiatuba

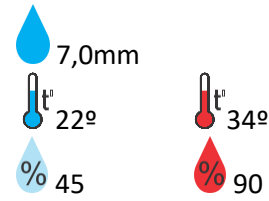


Sol variação de nebulosidade com possibilidade de pancadas de chuvas isoladas



Sol variação de nebulosidade com possibilidade de pancadas de chuvas isoladas

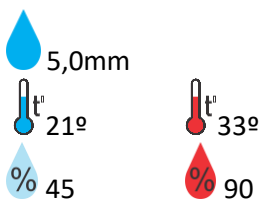
### Davinópolis



Sol variação de nebulosidade com possibilidade de pancadas de chuvas isoladas

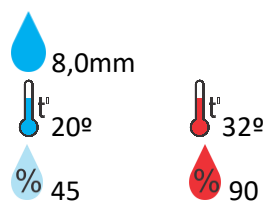
### Rubiataba

### Flores de Goiás



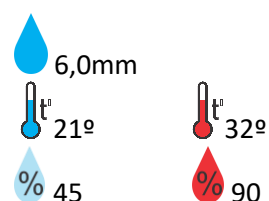
Sol variação de nebulosidade com possibilidade de pancadas de chuvas isoladas

### Vianópolis



Sol variação de nebulosidade com possibilidade de pancadas de chuvas isoladas

### Quirinópolis



Sol variação de nebulosidade com possibilidade de pancadas de chuvas isoladas

**OBS:** As informações contidas nesse boletim do tempo levam em consideração dados das variáveis meteorológicas previstas por modelos meteorológicos e análise de imagens de satélite do dia 17/10/2021 às 14:00 horas