

Secretaria de Meio Ambiente e Desenvolvimento Sustentável - SEMAD

Centro de Informações Meteorológicas e Hidrológicas do Estado de Goiás - CIMEHGO

Sala de Situação de Monitoramento de Riscos e Desastres Naturais

Visite: <https://www.meioambiente.go.gov.br/cimehgo> ou <https://www.cimehgo.meioambiente.go.gov.br/>

 [@cimehgo.semad](https://www.instagram.com/cimehgo.semad)

Boletim nº: 0233

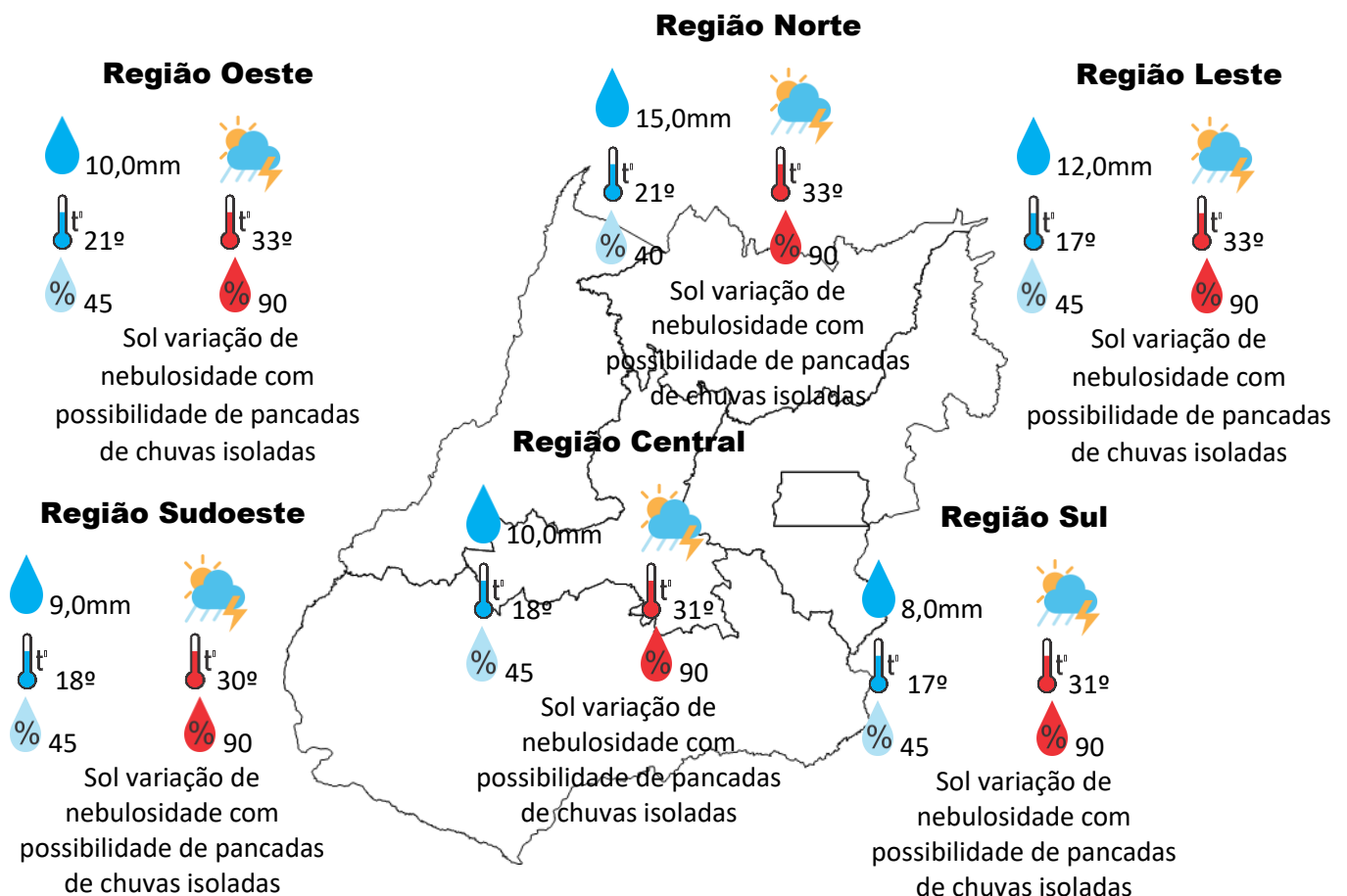
Elaborado na data: 12/10/2021

Previsão para data: 13/10/2021

Informações do Tempo para o Estado

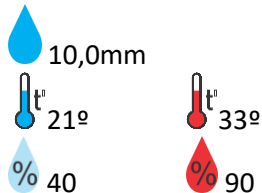
Quarta-feira de sol com variação de nebulosidade, teremos a possibilidade de formação de áreas de instabilidade e conseqüentemente pancadas de chuvas isoladas de fraca a forte intensidade que poderão vir acompanhadas de rajadas de vento e raios.

Capital: sol com variação de nebulosidade, temperatura máxima podendo chegar aos 30°C e umidade relativa do ar variando entre 45% a 90%, possibilidade de pancadas de chuvas isoladas, o nascer do sol será às 05:50hs e o pôr do sol às 18:16hs.



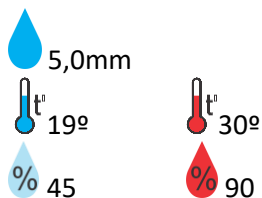
Previsão para alguns municípios:

Porangatu



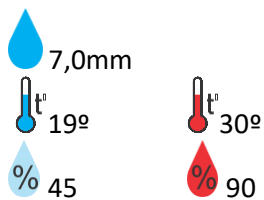
Sol variação de nebulosidade com possibilidade de pancadas de chuvas isoladas

Rio Verde



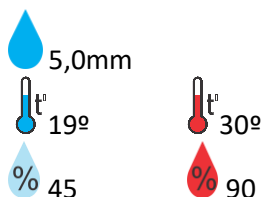
Sol variação de nebulosidade com possibilidade de pancadas de chuvas isoladas

Goiânia



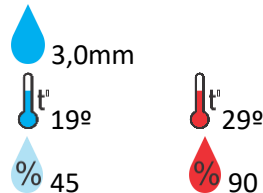
Sol variação de nebulosidade com possibilidade de pancadas de chuvas isoladas

Goiandira



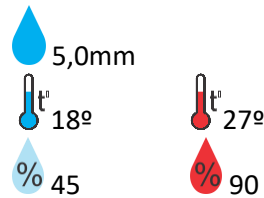
Sol variação de nebulosidade com possibilidade de pancadas de chuvas isoladas

Catalão



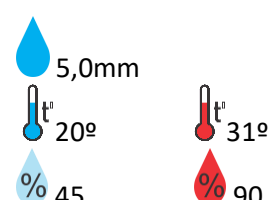
Sol variação de nebulosidade com possibilidade de pancadas de chuvas isoladas

Luziânia



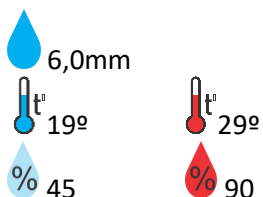
Sol variação de nebulosidade com possibilidade de pancadas de chuvas isoladas

Itumbiara



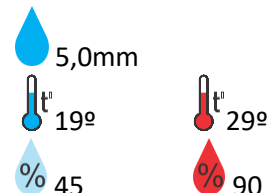
Sol variação de nebulosidade com possibilidade de pancadas de chuvas isoladas

Três Ranchos



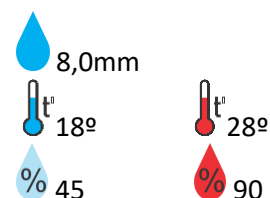
Sol variação de nebulosidade com possibilidade de pancadas de chuvas isoladas

Jataí



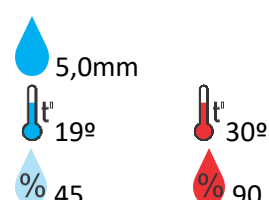
Sol variação de nebulosidade com possibilidade de pancadas de chuvas isoladas

Anápolis



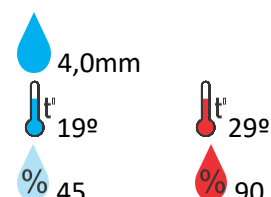
Sol variação de nebulosidade com possibilidade de pancadas de chuvas isoladas

Ouvidor



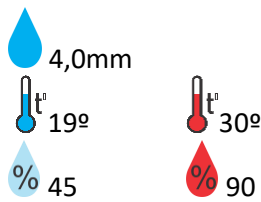
Sol variação de nebulosidade com possibilidade de pancadas de chuvas isoladas

Cumari



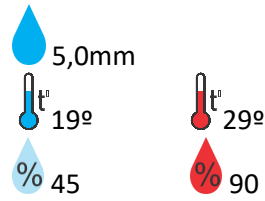
Sol variação de nebulosidade com possibilidade de pancadas de chuvas isoladas

Anhanguera



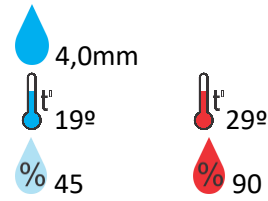
Sol variação de nebulosidade com possibilidade de pancadas de chuvas isoladas

Ipameri



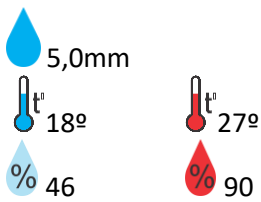
Sol variação de nebulosidade com possibilidade de pancadas de chuvas isoladas

Nova Aurora



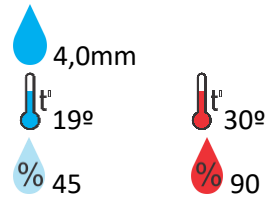
Sol variação de nebulosidade com possibilidade de pancadas de chuvas isoladas

Cristalina



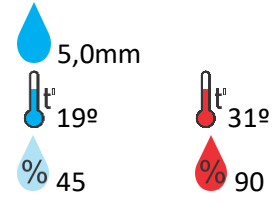
Sol variação de nebulosidade com possibilidade de pancadas de chuvas isoladas

Santa Helena



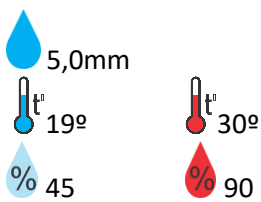
Sol variação de nebulosidade com possibilidade de pancadas de chuvas isoladas

Ceres



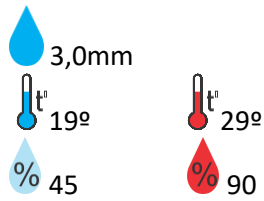
Sol variação de nebulosidade com possibilidade de pancadas de chuvas isoladas

Goiatuba



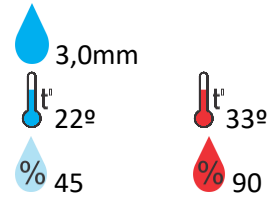
Sol variação de nebulosidade com possibilidade de pancadas de chuvas isoladas

Davinópolis



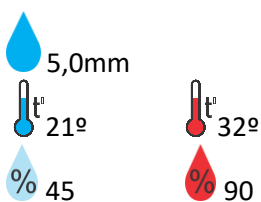
Sol variação de nebulosidade com possibilidade de pancadas de chuvas isoladas

Rubiataba



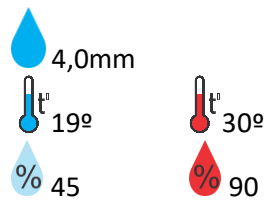
Sol variação de nebulosidade com possibilidade de pancadas de chuvas isoladas

Flores de Goiás



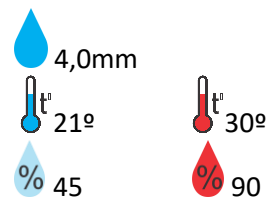
Sol variação de nebulosidade com possibilidade de pancadas de chuvas isoladas

Iporá



Sol variação de nebulosidade com possibilidade de pancadas de chuvas isoladas

Joviânia



Sol variação de nebulosidade com possibilidade de pancadas de chuvas isoladas

OBS: As informações contidas nesse boletim do tempo levam em consideração dados das variáveis meteorológicas previstas por modelos meteorológicos e análise de imagens de satélite do dia 12/10/2021 às 10:00 horas