

Secretaria de Meio Ambiente e Desenvolvimento Sustentável - SEMAD

Centro de Informações Meteorológicas e Hidrológicas do Estado de Goiás - CIMEHGO

Sala de Situação de Monitoramento de Riscos e Desastres Naturais

Visite: <https://www.meioambiente.go.gov.br/cimehgo> ou <https://www.cimehgo.meioambiente.go.gov.br/>

 [@cimehgo.semad](https://www.instagram.com/cimehgo.semad)

Boletim nº: 0230

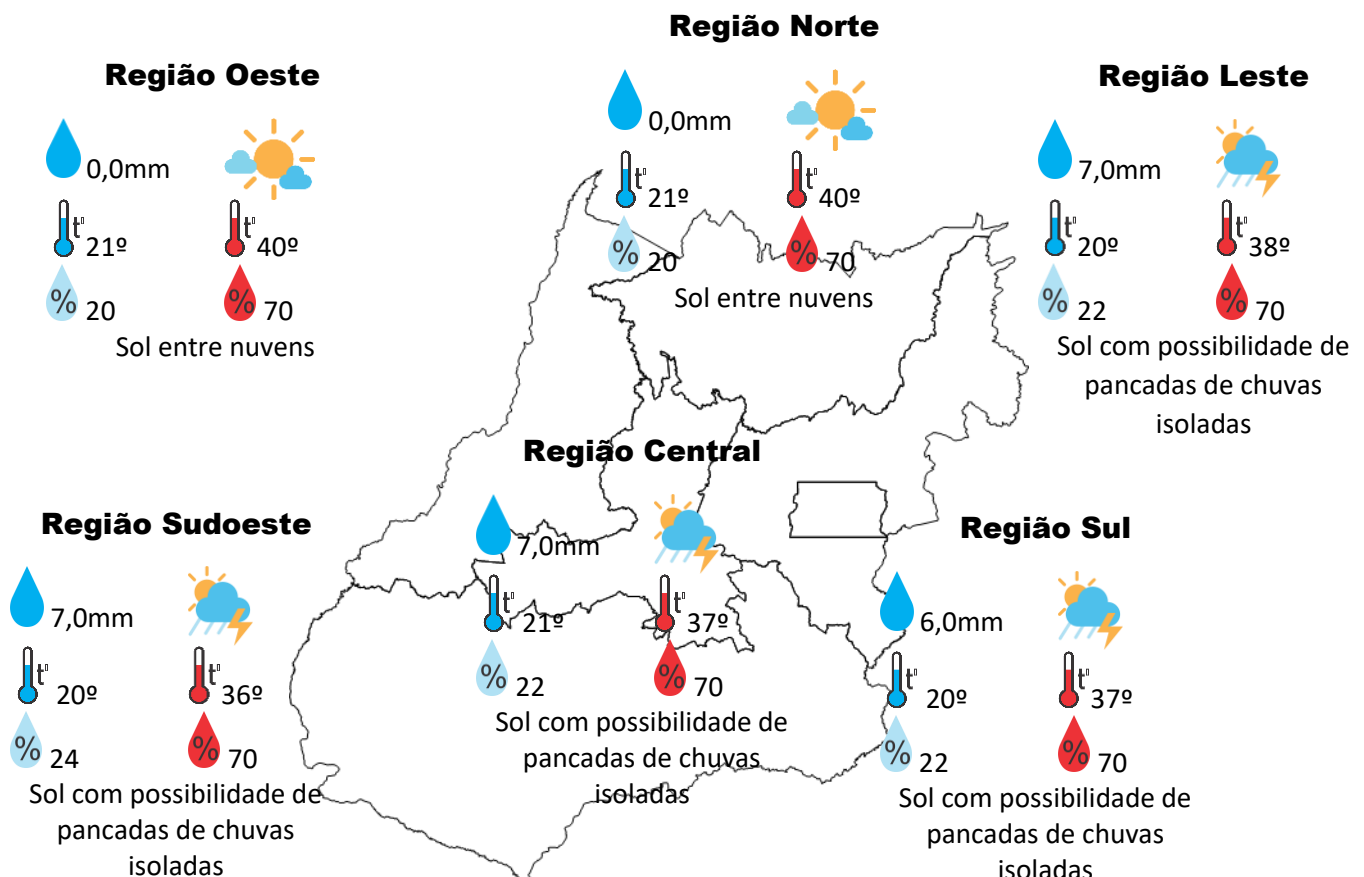
Elaborado na data: 08/10/2021

Previsão para data: 09/10/2021

Informações do Tempo para o Estado

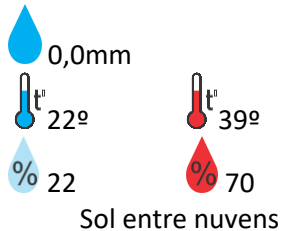
Sábado com sol entre nuvens, o calor predomina em todas as regiões de Goiás, a passagem da frente fria pela região sudeste do Brasil espalhou umidade na região central do país, com isso a combinação calor e umidade, irá propiciar a formação de áreas de instabilidade e consequentemente pancadas de chuvas isoladas que poderão vir acompanhadas de rajadas de vento, raios e eventualmente granizo.

Capital: sol entre nuvens, temperatura máxima podendo chegar aos 37°C e umidade relativa do ar na casa dos 20%, possibilidade de pancadas de chuvas isoladas, o nascer do sol será às 05:53hs e o pôr do sol às 18:15hs.



Previsão para alguns municípios:

Porangatu



Catalão



Jataí



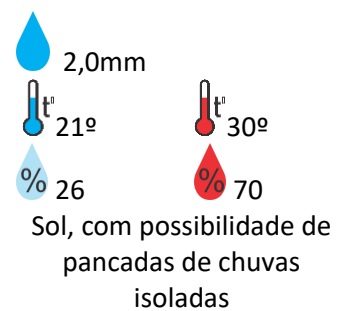
Rio Verde



Luziânia



Anápolis



Goiânia



Itumbiara



Ouvidor



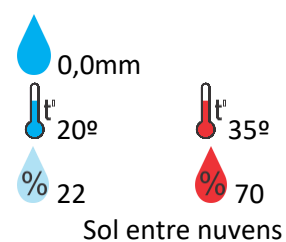
Goiandira



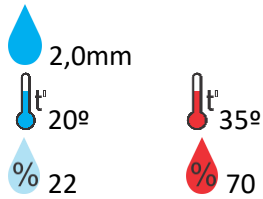
Três Ranchos



Cumari

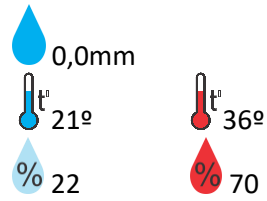


Anhanguera



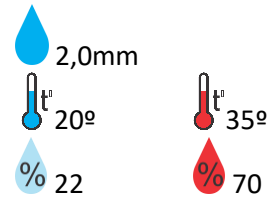
Sol, com possibilidade de pancadas de chuvas isoladas

Ipameri



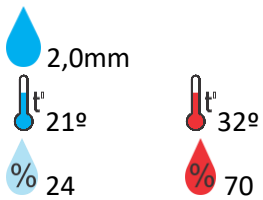
Sol entre nuvens

Nova Aurora



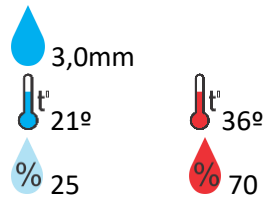
Sol, com possibilidade de pancadas de chuvas isoladas

Cristalina



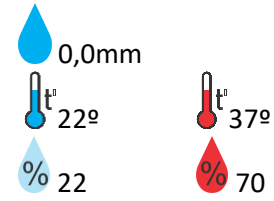
Sol, com possibilidade de pancadas de chuvas isoladas

Santa Helena



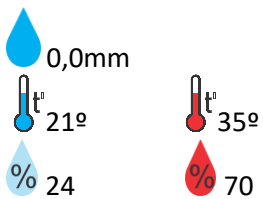
Sol, com possibilidade de pancadas de chuvas isoladas

Ceres



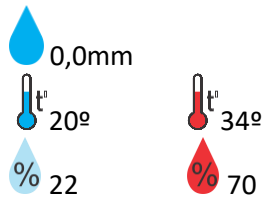
Sol entre nuvens

Goiatuba



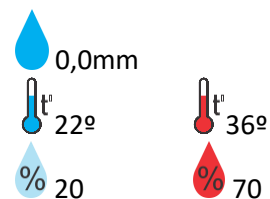
Sol entre nuvens

Davinópolis



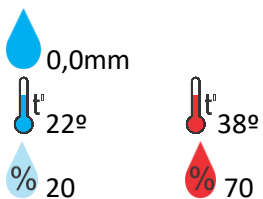
Sol entre nuvens

Rubiataba



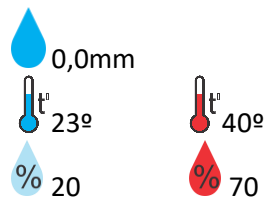
Sol

Flores de Goiás



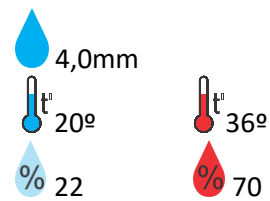
Sol entre nuvens

Minaçu



Sol entre nuvens

São Simão



Sol, com possibilidade de pancadas de chuvas isoladas

OBS: As informações contidas nesse boletim do tempo levam em consideração dados das variáveis meteorológicas previstas por modelos meteorológicos e análise de imagens de satélite do dia 08/10/2021 às 07:00 horas

Secretaria de Meio Ambiente e Desenvolvimento Sustentável - SEMAD

Centro de Informações Meteorológicas e Hidrológicas do Estado de Goiás - CIMEHGO

Sala de Situação de Monitoramento de Riscos e Desastres Naturais

Visite: <https://www.meioambiente.go.gov.br/cimehgo> ou <https://www.cimehgo.meioambiente.go.gov.br/>

 [@cimehgo.semad](https://www.instagram.com/cimehgo.semad)

Boletim nº: 0230

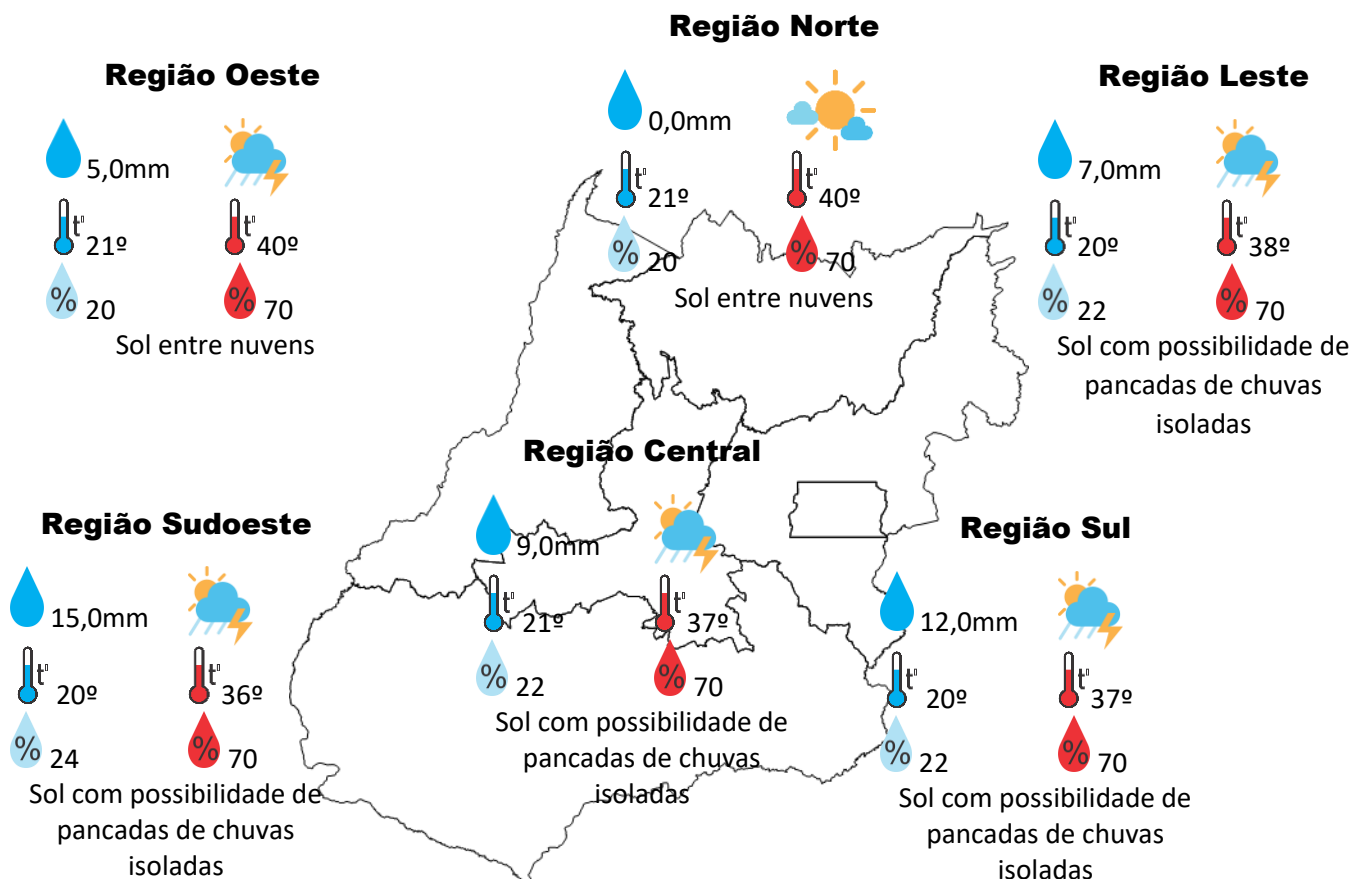
Elaborado na data: 08/10/2021

Previsão para data: 10/10/2021

Informações do Tempo para o Estado

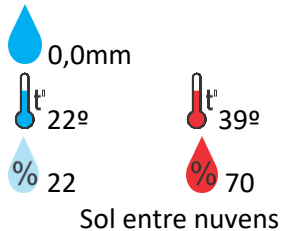
Domingo com sol entre nuvens e temperaturas elevadas a combinação calor e umidade, irá propiciar a formação de áreas de instabilidade e conseqüentemente pancadas de chuvas isoladas que poderão vir acompanhadas de rajadas de vento, raios e eventualmente granizo.

Capital: sol entre nuvens, temperatura máxima podendo chegar aos 36°C e umidade relativa do ar na casa dos 20%, possibilidade de pancadas de chuvas isoladas, o nascer do sol será às 05:52hs e o pôr do sol às 18:15hs.



Previsão para alguns municípios:

Porangatu



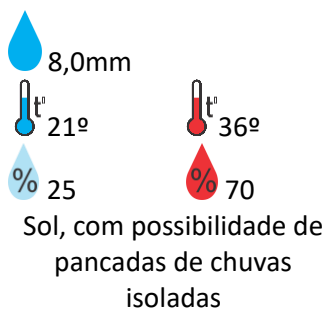
Catalão



Jataí



Rio Verde



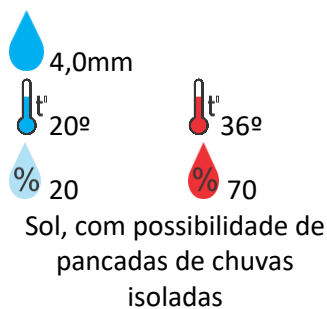
Luziânia



Anápolis



Goiânia



Itumbiara



Ouvidor



Goiandira



Três Ranchos



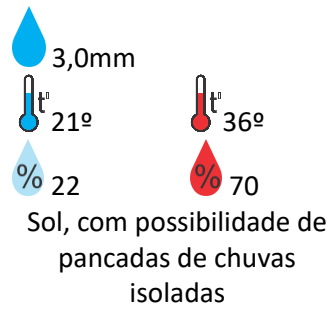
Cumari



Anhanguera



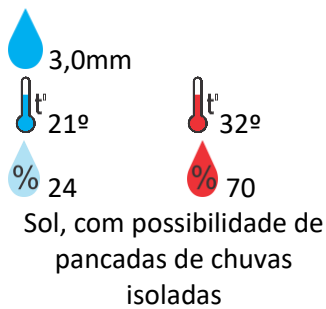
Ipameri



Nova Aurora



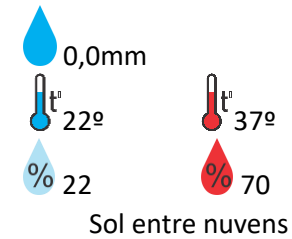
Cristalina



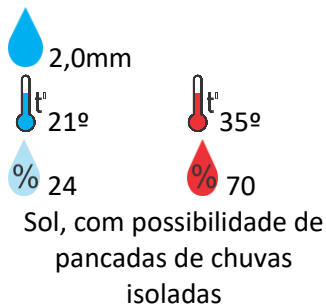
Santa Helena



Ceres



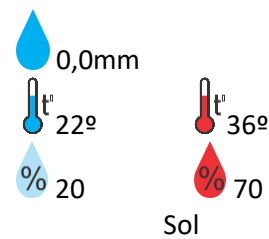
Goiatuba



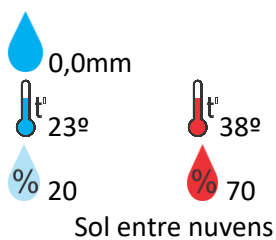
Davinópolis



Rubiataba



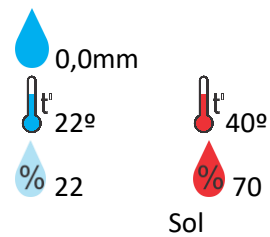
Flores de Goiás



Caldas Novas



Cidade de Goiás



OBS: As informações contidas nesse boletim do tempo levam em consideração dados das variáveis meteorológicas previstas por modelos meteorológicos e análise de imagens de satélite do dia 08/10/2021 às 07:00 horas