

Secretaria de Meio Ambiente e Desenvolvimento Sustentável - SEMAD

Centro de Informações Meteorológicas e Hidrológicas do Estado de Goiás - CIMEHGO

Sala de Situação de Monitoramento de Riscos e Desastres Naturais

Visite: <https://www.meioambiente.go.gov.br/cimehgo> ou <https://www.cimehgo.meioambiente.go.gov.br/>

 [@cimehgo.semad](https://www.instagram.com/cimehgo.semad)

Boletim nº: 0227

Elaborado na data: 05/10/2021

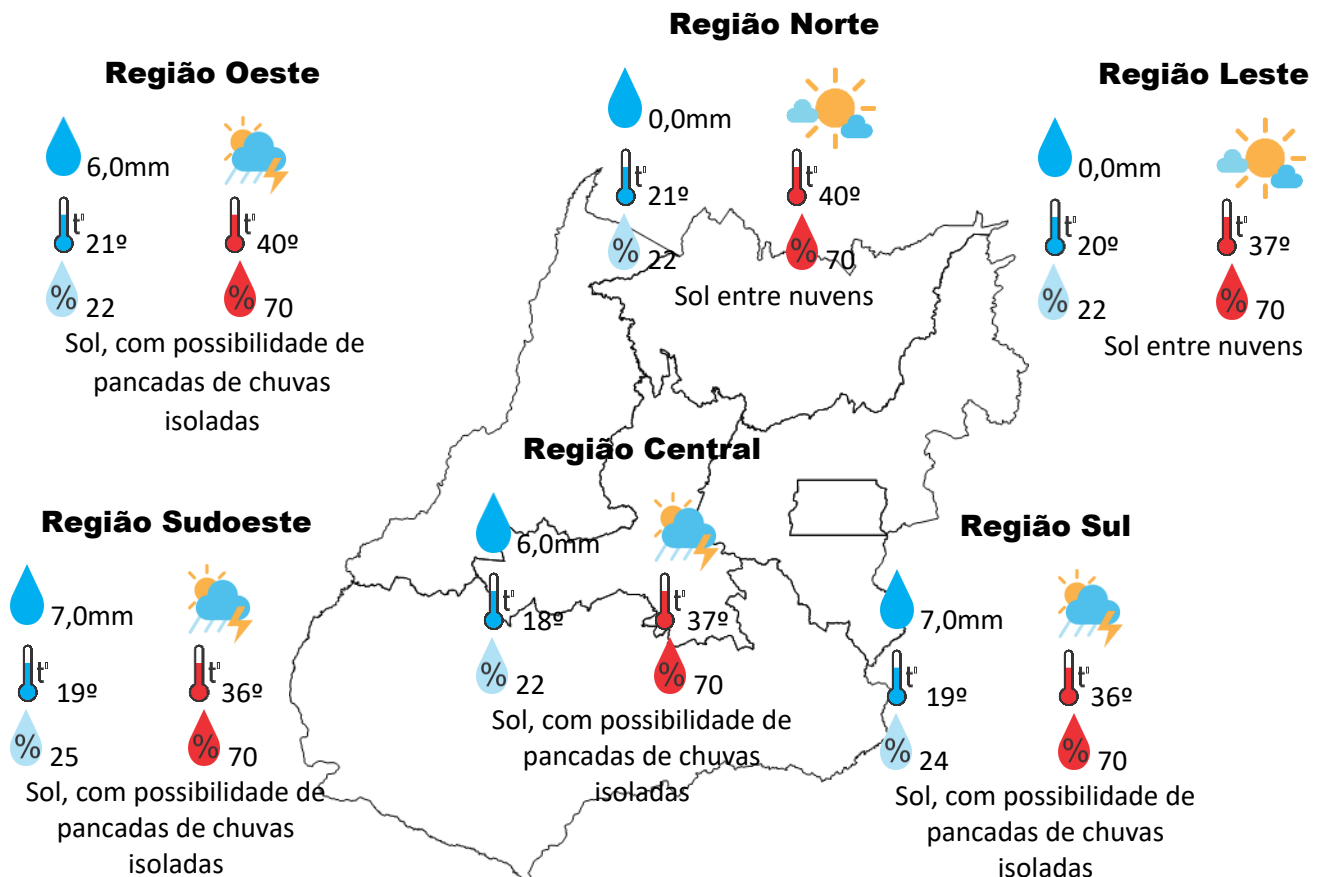
Previsão para data: 06/10/2021

Informações do Tempo para o Estado

Quarta-feira com sol entre nuvens, mas a combinação calor e umidade vai propiciar a formação de áreas de instabilidade em várias regiões do Estado, com isso teremos a possibilidade de pancadas de chuvas isoladas em diversas regiões de Goiás.

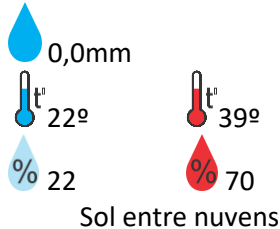
Capital: sol entre nuvens, temperatura máxima podendo chegar aos 36°C e umidade relativa do ar na casa dos 22%, possibilidade de pancadas de chuvas isoladas, o nascer do sol será às 05:55hs e o pôr do sol às 18:14hs.

Alerta: para a possibilidade de pancadas de chuvas isoladas de intensidade de moderado a forte, que podem vir acompanhadas de rajadas de vento, raios e eventualmente granizo.



Previsão para alguns municípios:

Porangatu



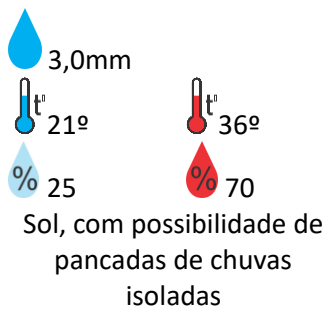
Catalão



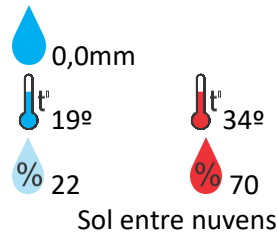
Jataí



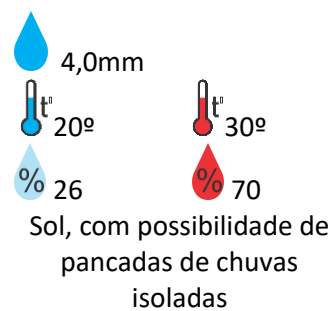
Rio Verde



Luziânia



Anápolis



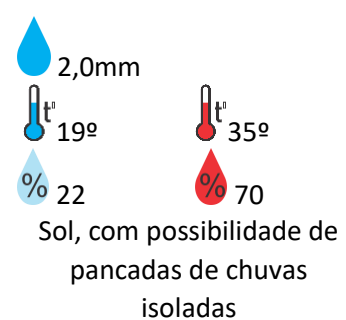
Goiânia



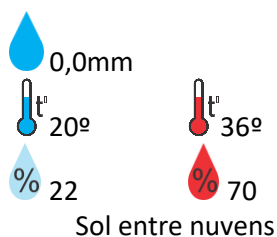
Itumbiara



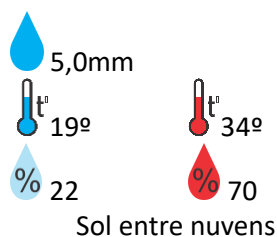
Ouvidor



Goiandira



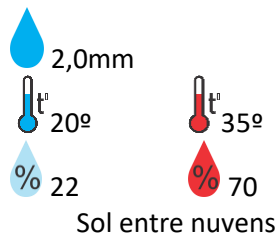
Três Ranchos



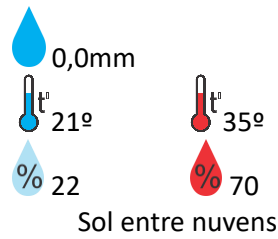
Cumari



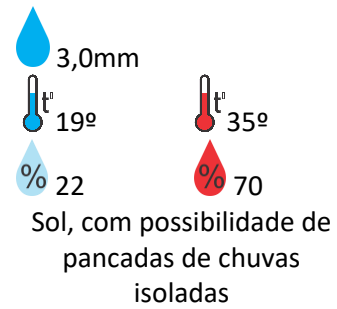
Anhanguera



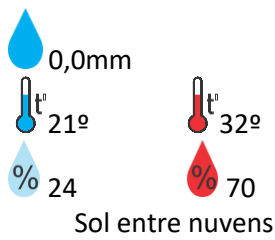
Ipameri



Nova Aurora



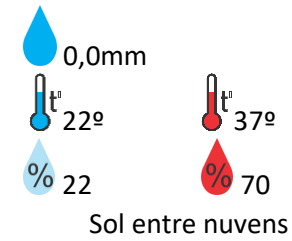
Cristalina



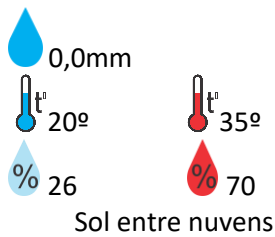
Santa Helena



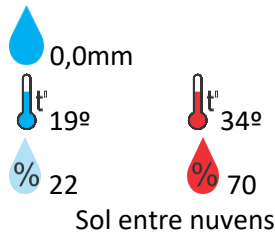
Ceres



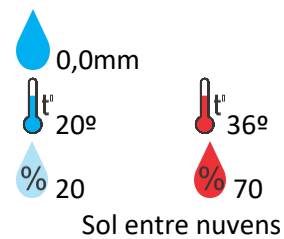
Goiatuba



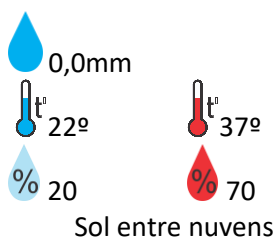
Davinópolis



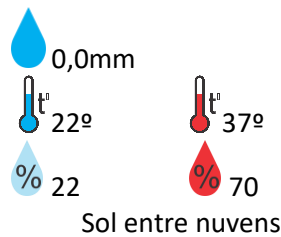
Rubiataba



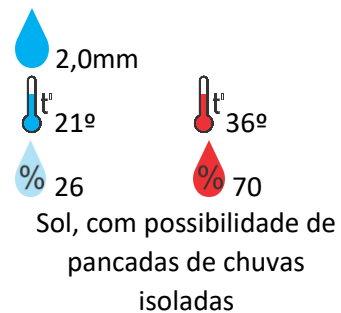
Flores de Goiás



Jaraguá



São Simão



OBS: As informações contidas nesse boletim do tempo levam em consideração dados das variáveis meteorológicas previstas por modelos meteorológicos e análise de imagens de satélite do dia 05/10/2021 às 07:00 horas