

Secretaria de Meio Ambiente e Desenvolvimento Sustentável - SEMAD

Centro de Informações Meteorológicas e Hidrológicas do Estado de Goiás - CIMEHGO

Sala de Situação de Monitoramento de Riscos e Desastres Naturais

Visite: <https://www.meioambiente.go.gov.br/cimehgo> ou <https://www.cimehgo.meioambiente.go.gov.br/>

 [@cimehgo.semad](https://www.instagram.com/cimehgo.semad)

Boletim nº: 0275

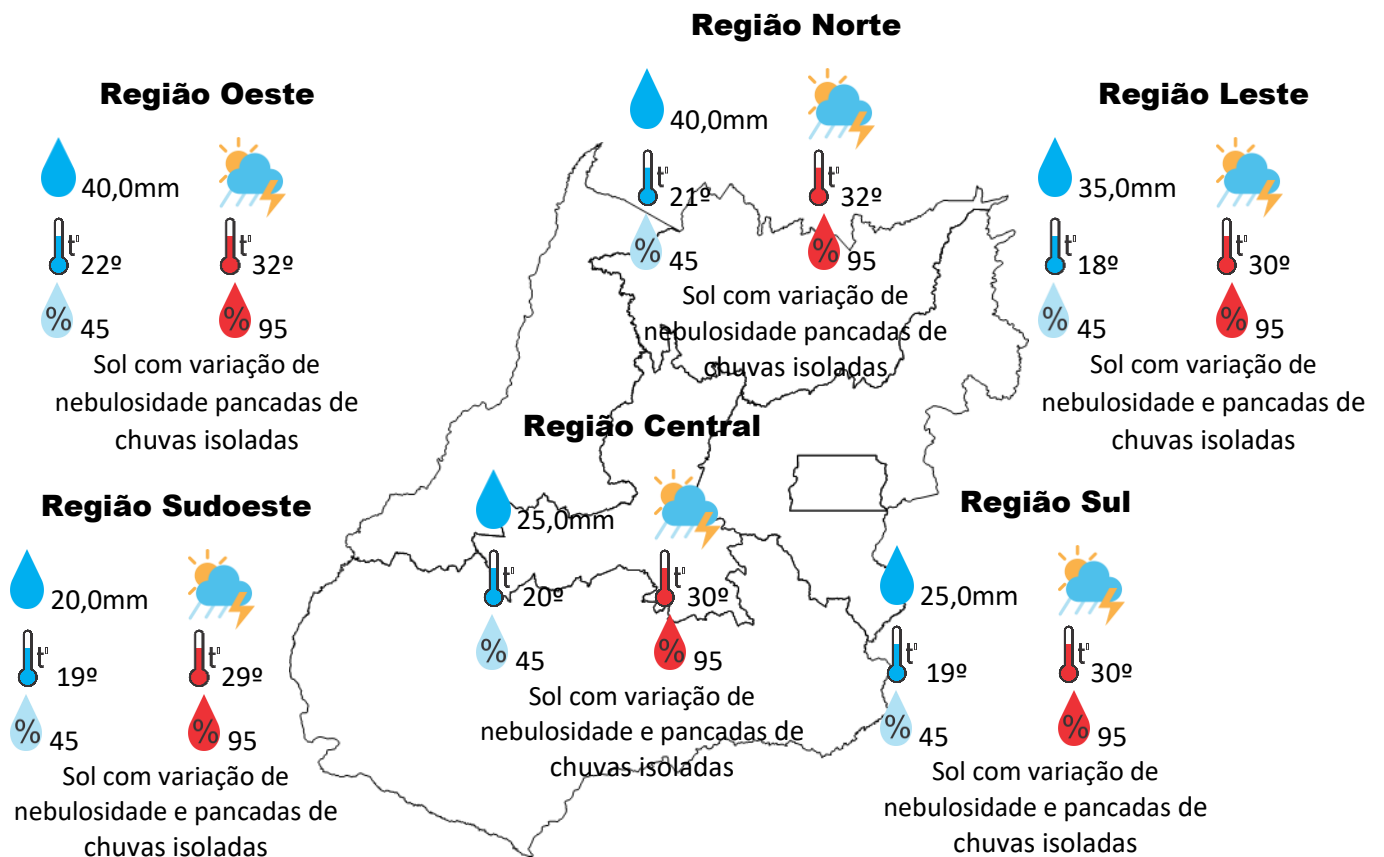
Elaborado na data: 30/11/2021

Previsão para data: 01/12/2021

Informações do Tempo para o Estado

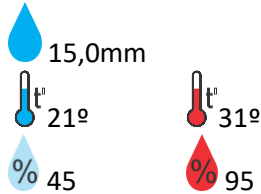
Quarta-feira ainda com a influência do corredor de umidade, que favorece a formação de áreas de instabilidade em várias regiões do Estado, com isso teremos pancadas chuvas isoladas que podem ser localmente fortes e vir acompanhadas de rajadas de vento e raios.

Capital: sol e variação de nebulosidade com possibilidade de pancadas de chuvas isoladas, temperatura máxima podendo chegar aos 30°C e umidade relativa do ar variando entre 45% a 95%, o nascer do sol será às 05:34hs e o pôr do sol às 18:37hs.



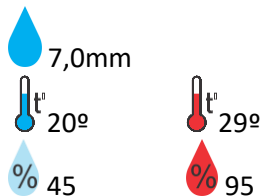
Previsão para alguns municípios:

Porangatu



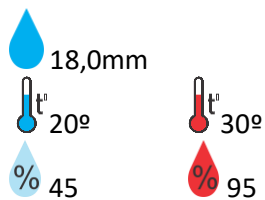
Sol com variação de nebulosidade e possibilidade pancadas de chuvas isoladas

Rio Verde



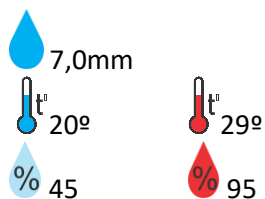
Sol com variação de nebulosidade e possibilidade pancadas de chuvas isoladas

Goiânia



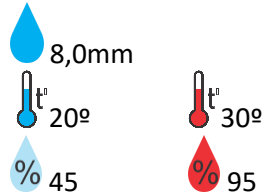
Sol com variação de nebulosidade e possibilidade pancadas de chuvas isoladas

Goiandira



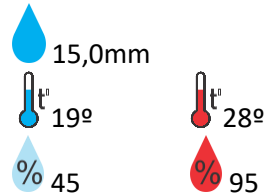
Sol com variação de nebulosidade e possibilidade pancadas de chuvas isoladas

Catalão



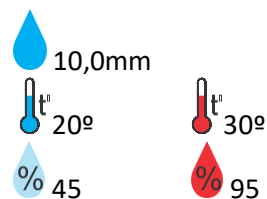
Sol com variação de nebulosidade e possibilidade pancadas de chuvas isoladas

Luziânia



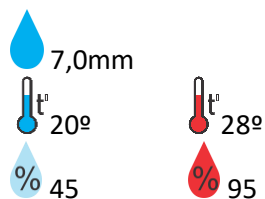
Sol com variação de nebulosidade e possibilidade pancadas de chuvas isoladas

Itumbiara



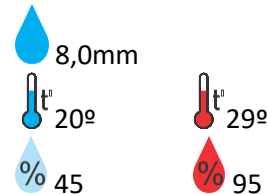
Sol com variação de nebulosidade e possibilidade pancadas de chuvas isoladas

Três Ranchos



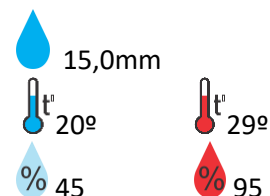
Sol com variação de nebulosidade e possibilidade pancadas de chuvas isoladas

Jataí



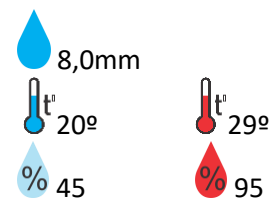
Sol com variação de nebulosidade e possibilidade pancadas de chuvas isoladas

Anápolis



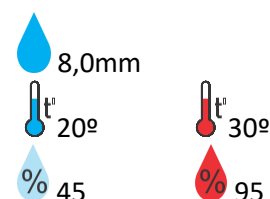
Sol com variação de nebulosidade e possibilidade pancadas de chuvas isoladas

Ouvidor



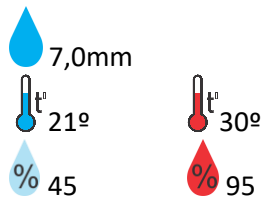
Sol com variação de nebulosidade e possibilidade pancadas de chuvas isoladas

Cumari



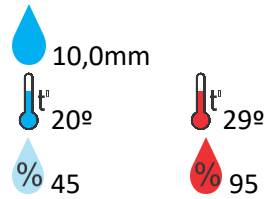
Sol com variação de nebulosidade e possibilidade pancadas de chuvas isoladas

Anhanguera



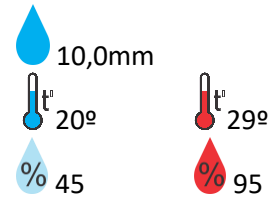
Sol com variação de nebulosidade e possibilidade pancadas de chuvas isoladas

Ipameri



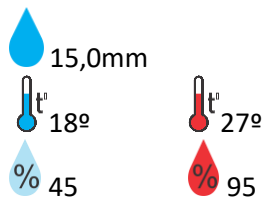
Sol com variação de nebulosidade e possibilidade pancadas de chuvas isoladas

Nova Aurora



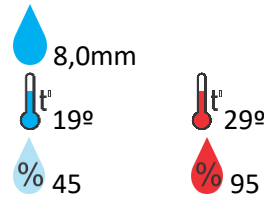
Sol com variação de nebulosidade e possibilidade pancadas de chuvas isoladas

Cristalina



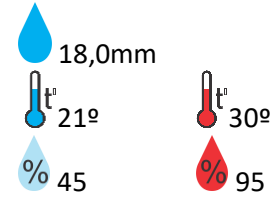
Sol com variação de nebulosidade e possibilidade pancadas de chuvas isoladas

Santa Helena



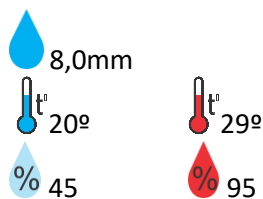
Sol com variação de nebulosidade e possibilidade pancadas de chuvas isoladas

Ceres



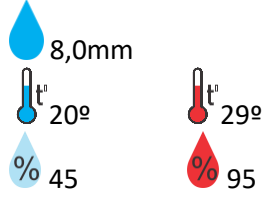
Sol com variação de nebulosidade e possibilidade pancadas de chuvas isoladas

Goiatuba



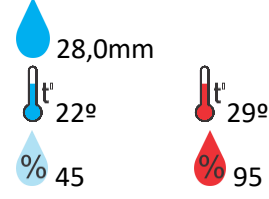
Sol com variação de nebulosidade e possibilidade pancadas de chuvas isoladas

Davinópolis



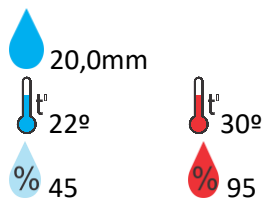
Sol com variação de nebulosidade e possibilidade pancadas de chuvas isoladas

Rubiataba



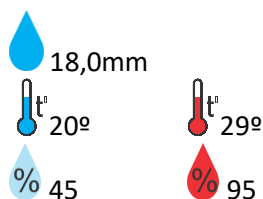
Sol com variação de nebulosidade e possibilidade pancadas de chuvas isoladas

Flores de Goiás



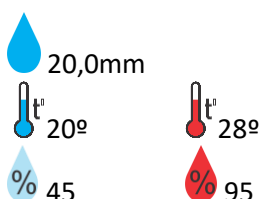
Sol com variação de nebulosidade e possibilidade pancadas de chuvas isoladas

Jaraguá



Sol com variação de nebulosidade e possibilidade pancadas de chuvas isoladas

Formosa



Sol com variação de nebulosidade e possibilidade pancadas de chuvas isoladas

OBS: As informações contidas nesse boletim do tempo levam em consideração dados das variáveis meteorológicas previstas por modelos meteorológicos e análise de imagens de satélite do dia 30/11/2021 às 09:00 horas