

Secretaria de Meio Ambiente e Desenvolvimento Sustentável - SEMAD

Centro de Informações Meteorológicas e Hidrológicas do Estado de Goiás - CIMEHGO

Sala de Situação de Monitoramento de Riscos e Desastres Naturais

Visite: <https://www.meioambiente.go.gov.br/cimehgo> ou <https://www.cimehgo.meioambiente.go.gov.br/>

 @cimehgo.semad

Boletim nº: 0258

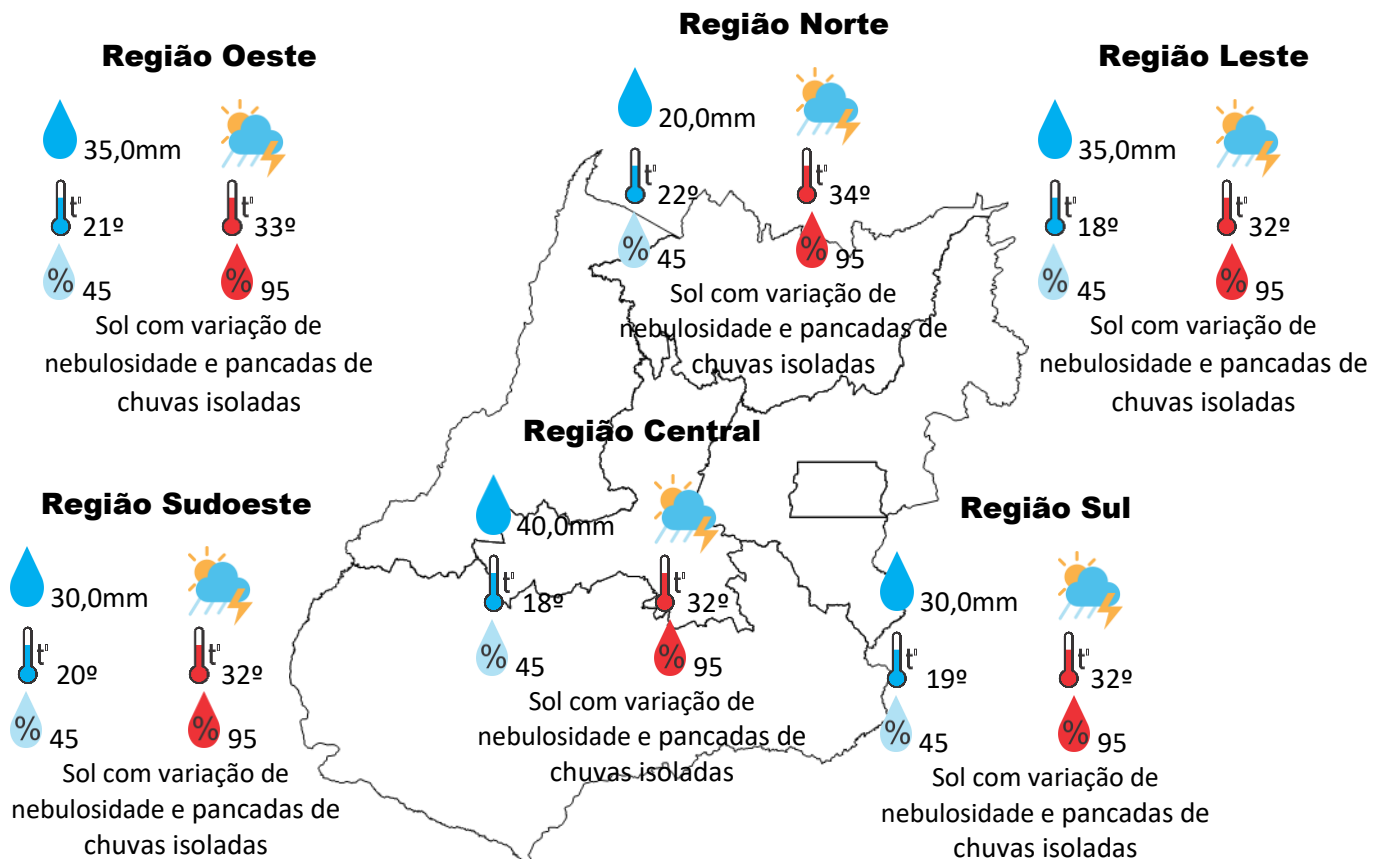
Elaborado na data: 10/11/2021

Previsão para data: 11/11/2021

Informações do Tempo para o Estado

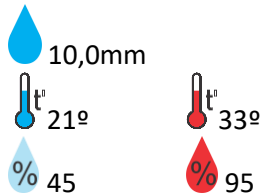
Quinta-feira com áreas de instabilidade se formando em várias regiões do Estado, proveniente do aumento de nebulosidade combinada com o calor, conseqüentemente teremos pancadas de chuvas isoladas que podem ser volumosas, acompanhadas de rajadas de vento e raios.

Capital: sol com variação de nebulosidade, temperatura máxima podendo chegar aos 30°C e umidade relativa do ar variando entre 45% a 95%, possibilidade de pancadas de chuvas isoladas, o nascer do sol será às 05:35hs e o pôr do sol às 18:26hs.



Previsão para alguns municípios:

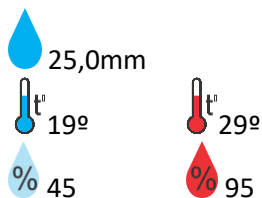
Porangatu



Sol com variação de nebulosidade e possibilidade de pancadas de chuvas

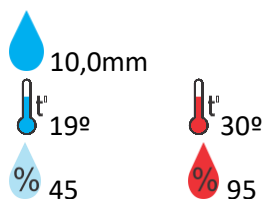
isoladas

Rio Verde



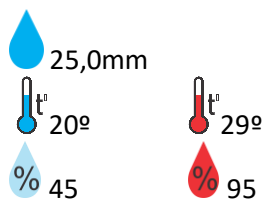
Sol com variação de nebulosidade e possibilidade de pancadas de chuvas isoladas

Goiânia



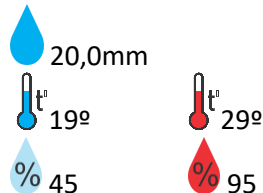
Sol com variação de nebulosidade e possibilidade de pancadas de chuvas isoladas

Goiandira



Sol com variação de nebulosidade e possibilidade de pancadas de chuvas isoladas

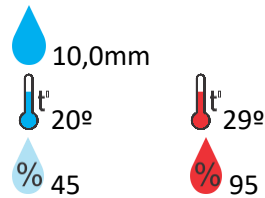
Catalão



Sol com variação de nebulosidade e possibilidade de pancadas de chuvas

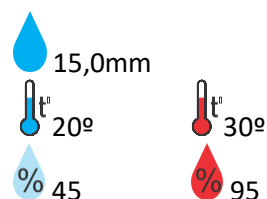
isoladas

Luziânia



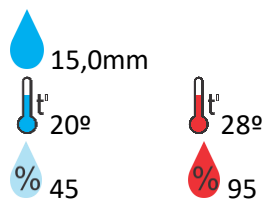
Sol com variação de nebulosidade e possibilidade de pancadas de chuvas isoladas

Itumbiara



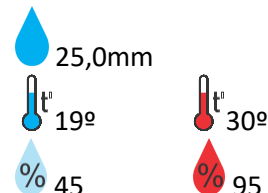
Sol com variação de nebulosidade e possibilidade de pancadas de chuvas isoladas

Três Ranchos



Sol com variação de nebulosidade e possibilidade de pancadas de chuvas isoladas

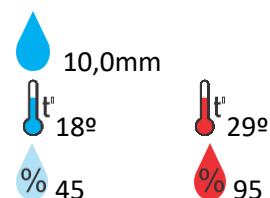
Jataí



Sol com variação de nebulosidade e possibilidade de pancadas de chuvas

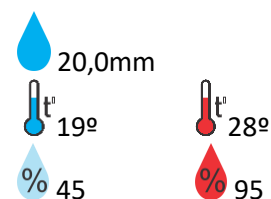
isoladas

Anápolis



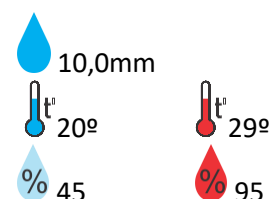
Sol com variação de nebulosidade e possibilidade de pancadas de chuvas isoladas

Ouvidor



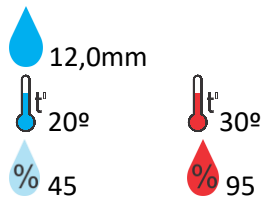
Sol com variação de nebulosidade e possibilidade de pancadas de chuvas isoladas

Cumari



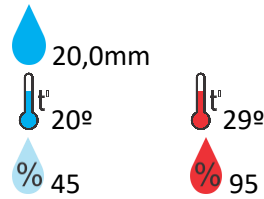
Sol com variação de nebulosidade e possibilidade de pancadas de chuvas isoladas

Anhanguera



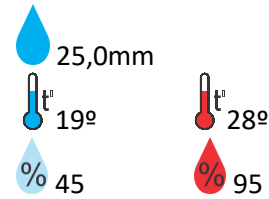
Sol com variação de nebulosidade e possibilidade de pancadas de chuvas isoladas

Ipameri



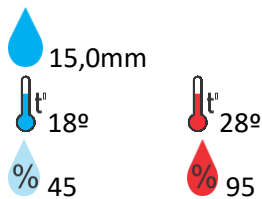
Sol com variação de nebulosidade e possibilidade de pancadas de chuvas isoladas

Nova Aurora



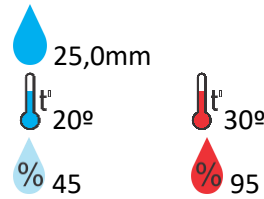
Sol com variação de nebulosidade e possibilidade de pancadas de chuvas isoladas

Cristalina



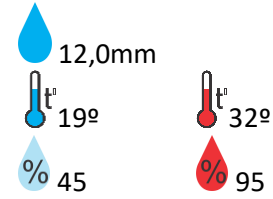
Sol com variação de nebulosidade e possibilidade de pancadas de chuvas isoladas

Santa Helena



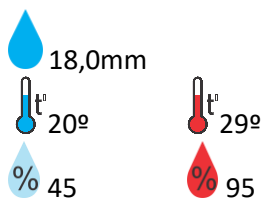
Sol com variação de nebulosidade e possibilidade de pancadas de chuvas isoladas

Ceres



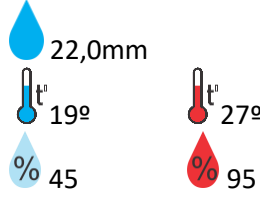
Sol com variação de nebulosidade e possibilidade de pancadas de chuvas isoladas

Goiatuba



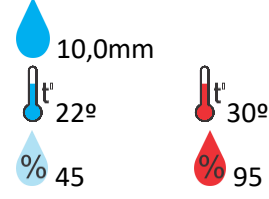
Sol com variação de nebulosidade e possibilidade de pancadas de chuvas isoladas

Davinópolis



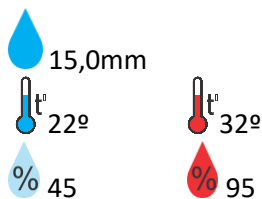
Sol com variação de nebulosidade e possibilidade de pancadas de chuvas isoladas

Rubiataba



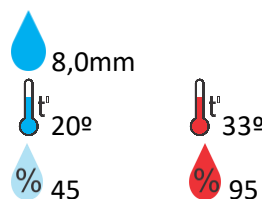
Sol com variação de nebulosidade e possibilidade de pancadas de chuvas isoladas

Flores de Goiás



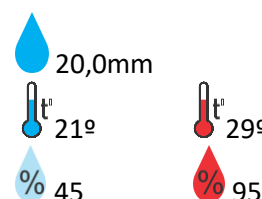
Sol com variação de nebulosidade e possibilidade de pancadas de chuvas isoladas

Minaçu



Sol com variação de nebulosidade e possibilidade de pancadas de chuvas isoladas

Iporá



Sol com variação de nebulosidade e possibilidade de pancadas de chuvas isoladas

OBS: As informações contidas nesse boletim do tempo levam em consideração dados das variáveis meteorológicas previstas por modelos meteorológicos e análise de imagens de satélite do dia 10/11/2021 às 08:00 horas