

Secretaria de Meio Ambiente e Desenvolvimento Sustentável - SEMAD

Centro de Informações Meteorológicas e Hidrológicas do Estado de Goiás - CIMEHGO

Sala de Situação de Monitoramento de Riscos e Desastres Naturais

Boletim nº: 0129

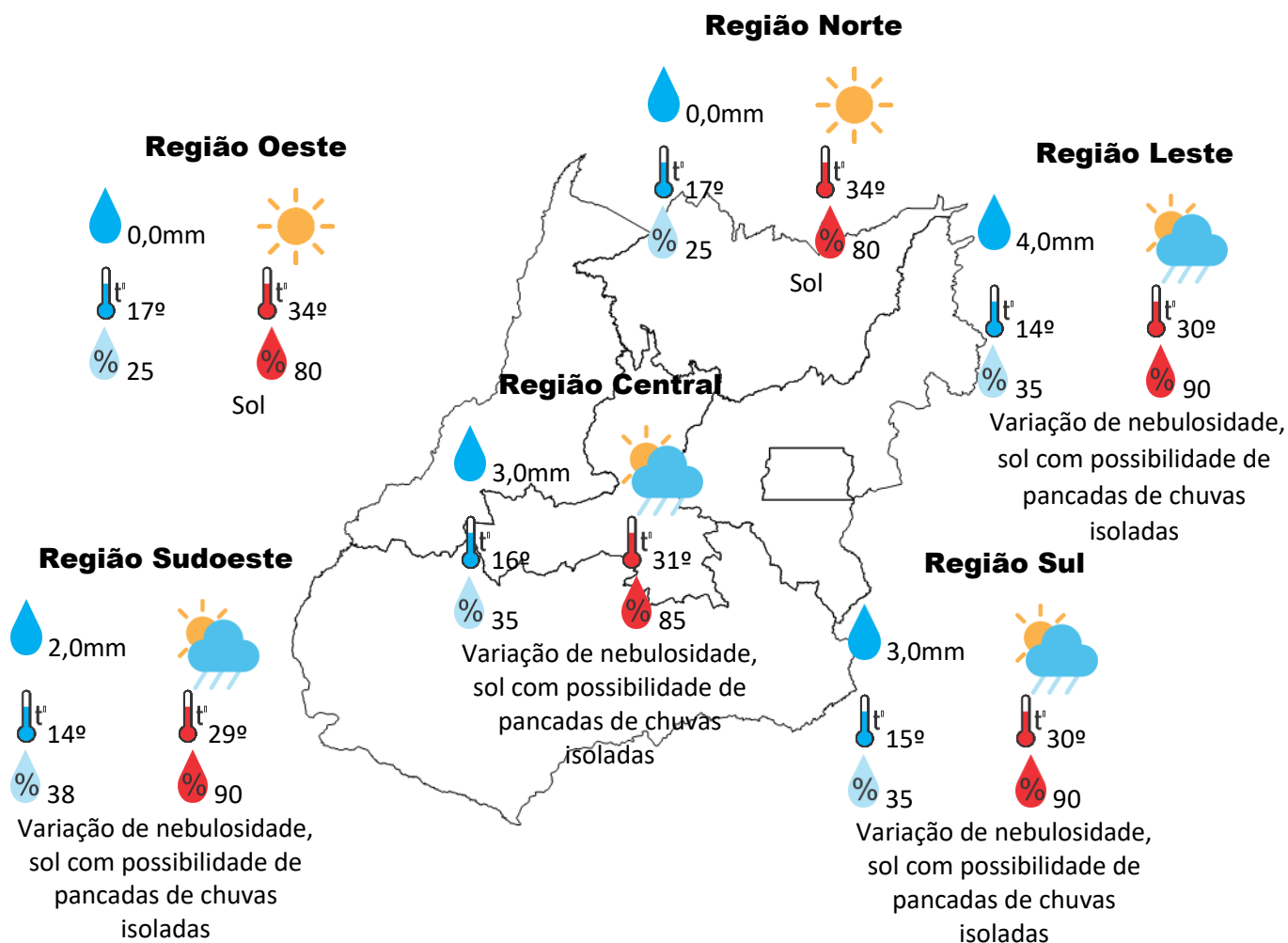
Elaborado na data: 13/06/2021

Previsão para data: 14/06/2021

Informações do Tempo para o Estado

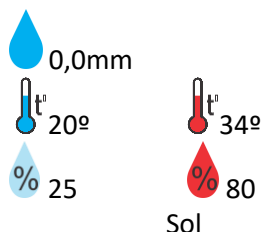
Segunda-feira com possibilidade de pancadas de chuvas isoladas em algumas regiões do Estado, devido à combinação umidade e calor, o destaque fica para a amplitude térmica que é a diferença ente a temperara mínima e a máxima.

Prognóstico para semana: segunda-feira com possibilidade de pancadas de chuvas em algumas regiões do Estado, a partir de terça-feira o tempo passa a ficar mais estável e no restante dos dias da semana serão de sol e temperaturas máximas em elevação e umidade relativa do ar em declínio no período da tarde. O destaque fica para a amplitude térmica que é a diferença ente a temperara mínima e a máxima durante os dias da semana.

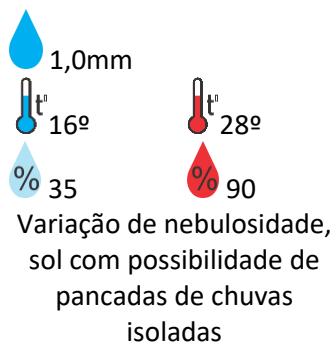


Previsão para alguns municípios:

Porangatu



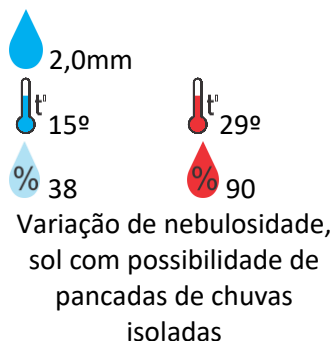
Catalão



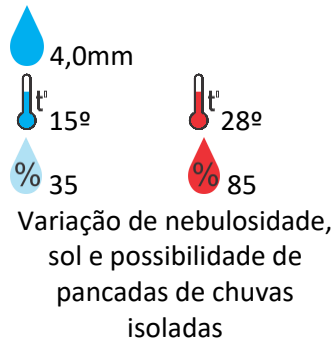
Jataí



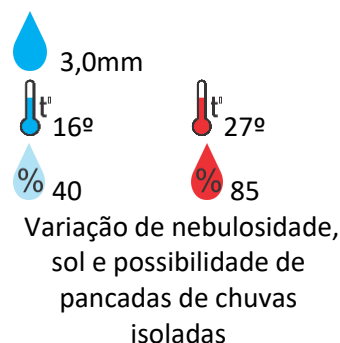
Rio Verde



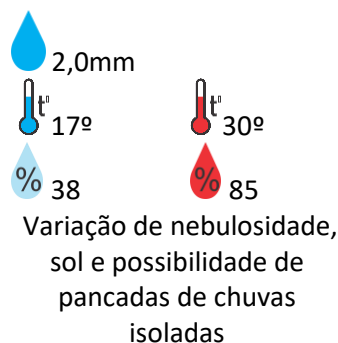
Luziânia



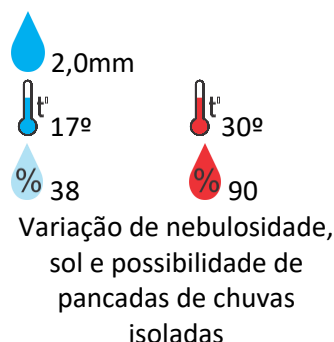
Anápolis



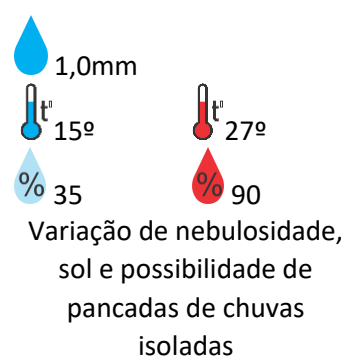
Goiânia



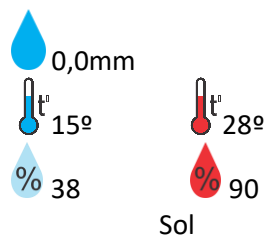
Itumbiara



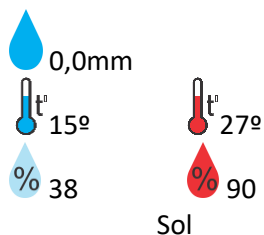
Ouvidor



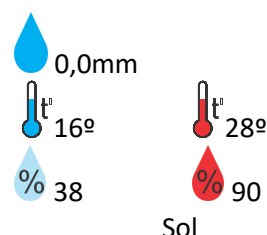
Goiandira



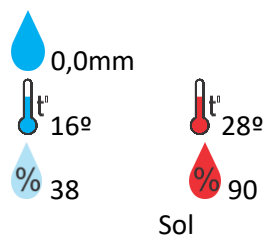
Três Ranchos



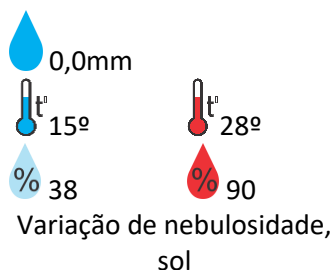
Cumari



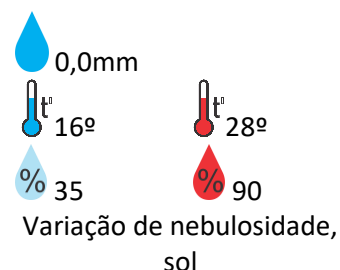
Anhanguera



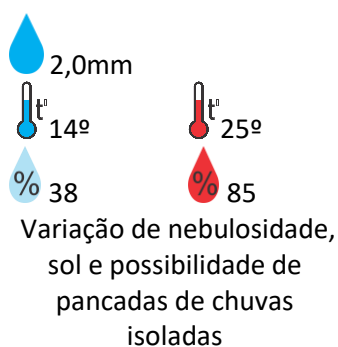
Ipameri



Nova Aurora

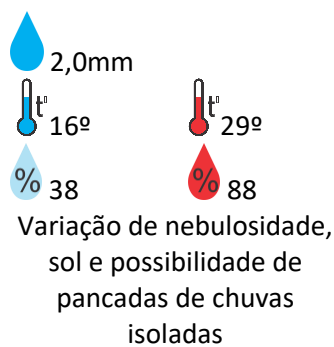


Cristalina



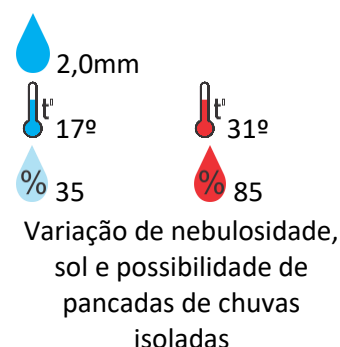
Goiatuba

Santa Helena

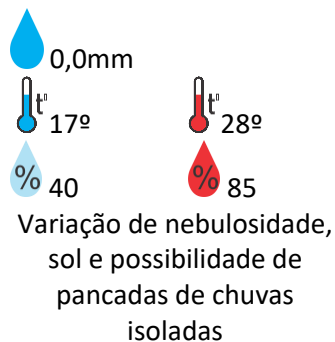


Davinópolis

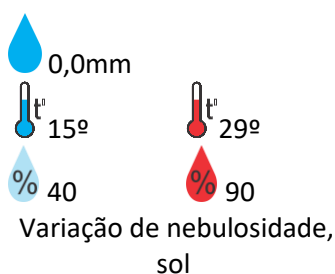
Ceres



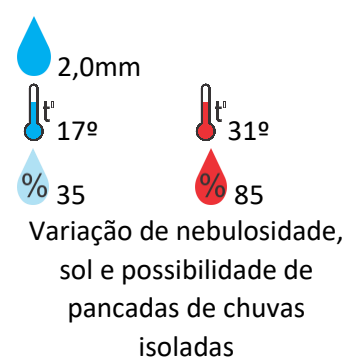
Uruana



Cavalcante



Mineiros



OBS: As informações contidas nesse boletim do tempo levam em consideração dados das variáveis meteorológicas previstas por modelos meteorológicos e análise de imagens de satélite do dia 13/06/2021 às 13:00 horas

