

Secretaria de Meio Ambiente e Desenvolvimento Sustentável - SEMAD

Centro de Informações Meteorológicas e Hidrológicas do Estado de Goiás - CIMEHGO

Sala de Situação de Monitoramento de Riscos e Desastres Naturais

Visite: <https://www.meioambiente.go.gov.br/cimehgo> ou <https://www.cimehgo.meioambiente.go.gov.br/>

 [@cimehgo.semad](https://www.instagram.com/cimehgo.semad)

Boletim nº: 0165

Elaborado na data: 25/07/2021

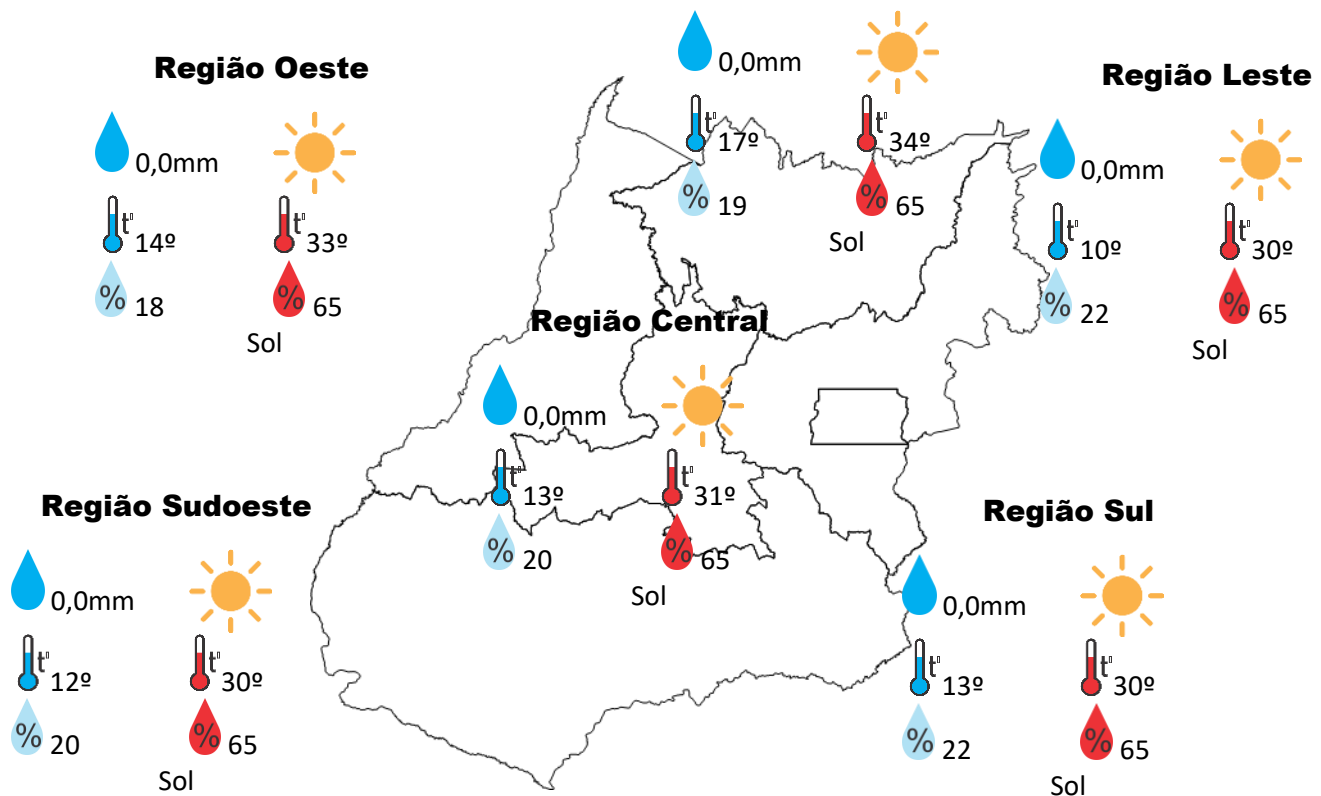
Previsão para data: 26/07/2021

Informações do Tempo para o Estado

Segunda-feira o tempo segue estável e com sol em todas as regiões do Estado. Os destaques serão a amplitude térmica e a umidade relativa do ar que estará em declínio no período da tarde. **Atenção para o Índice de Alerta para umidade relativa do ar que estará abaixo de 20% em algumas regiões.**

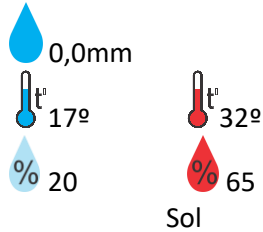
Prognóstico para semana: a semana promete ser bastante movimentada com a 3ª onda de frio, de segunda a quarta-feira o tempo segue estável com sol e umidade relativa do ar em declínio no período da tarde. Já de quarta no período da tarde para quinta-feira teremos o deslocamento da massa de ar frio de origem polar que avança proporcionando temperaturas baixas na parte centro sul do Estado, na sexta os prognósticos apontam o dia mais frio, onde o ar frio consegue influenciar as temperaturas até na parte centro norte do Estado. Os prognósticos apontam que nos dias 29, 30 e 31 teremos a presença da Geada de fraca a moderada intensidade na região sudoeste do Estado e dia 30 parte centro sul do Estado.

Região Norte

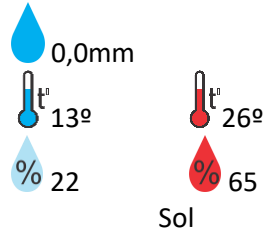


Previsão para alguns municípios:

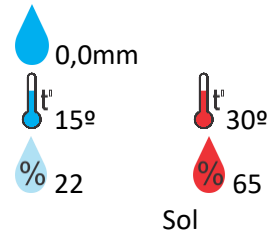
Porangatu



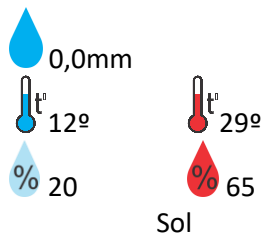
Catalão



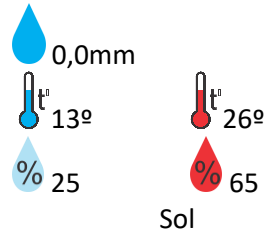
Jataí



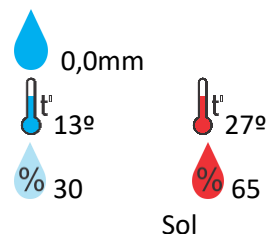
Rio Verde



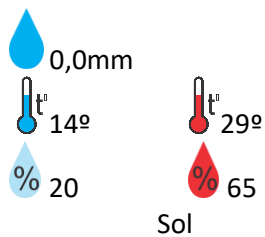
Luziânia



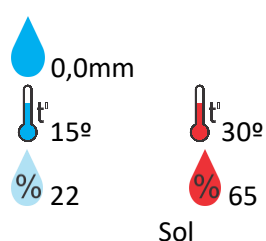
Anápolis



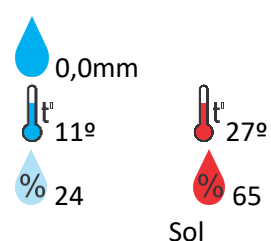
Goiânia



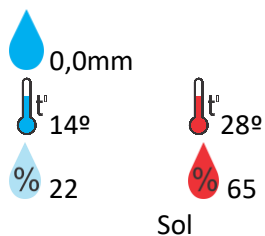
Itumbiara



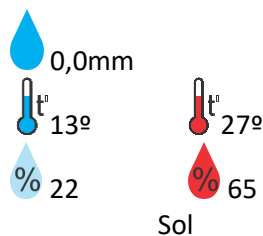
Ouvidor



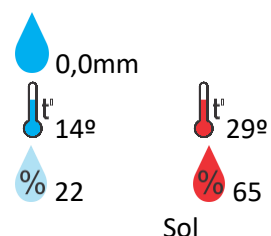
Goiandira



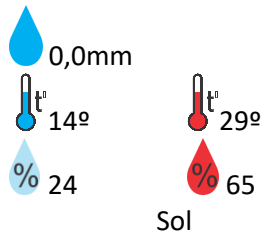
Três Ranchos



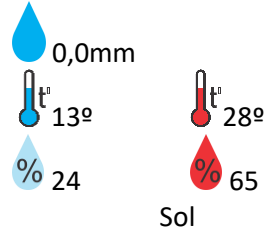
Cumari



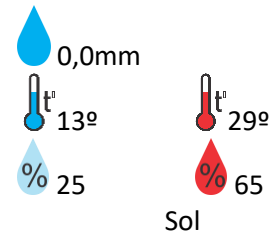
Anhanguera



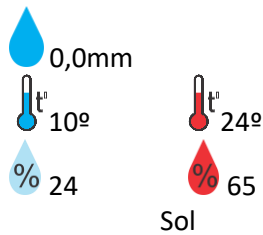
Ipameri



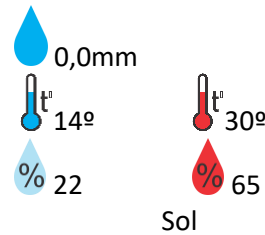
Nova Aurora



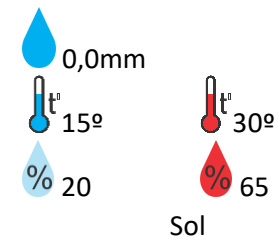
Cristalina



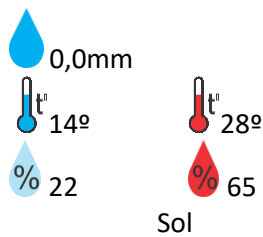
Santa Helena



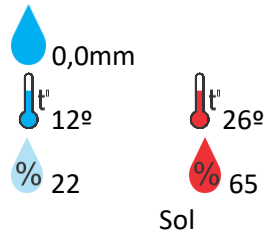
Ceres



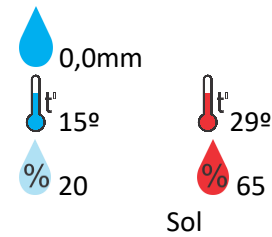
Goiatuba



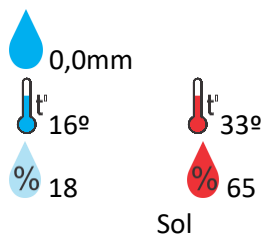
Davinópolis



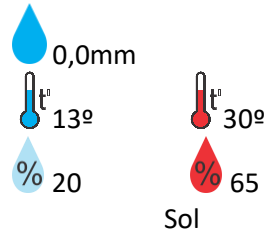
Rubiataba



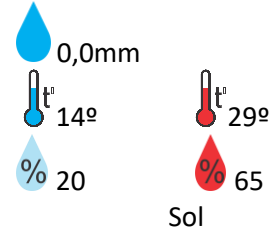
Aruanã



Acreúna



Itaberaí



OBS: As informações contidas nesse boletim do tempo levam em consideração dados das variáveis meteorológicas previstas por modelos meteorológicos e análise de imagens de satélite do dia 25/07/2021 às 15:00 horas