

**Secretaria de Meio Ambiente e Desenvolvimento Sustentável - SEMAD**  
**Centro de Informações Meteorológicas e Hidrológicas do Estado de Goiás - CIMEHGO**  
**Sala de Situação de Monitoramento de Riscos e Desastres Naturais**

**Boletim nº: 0020**

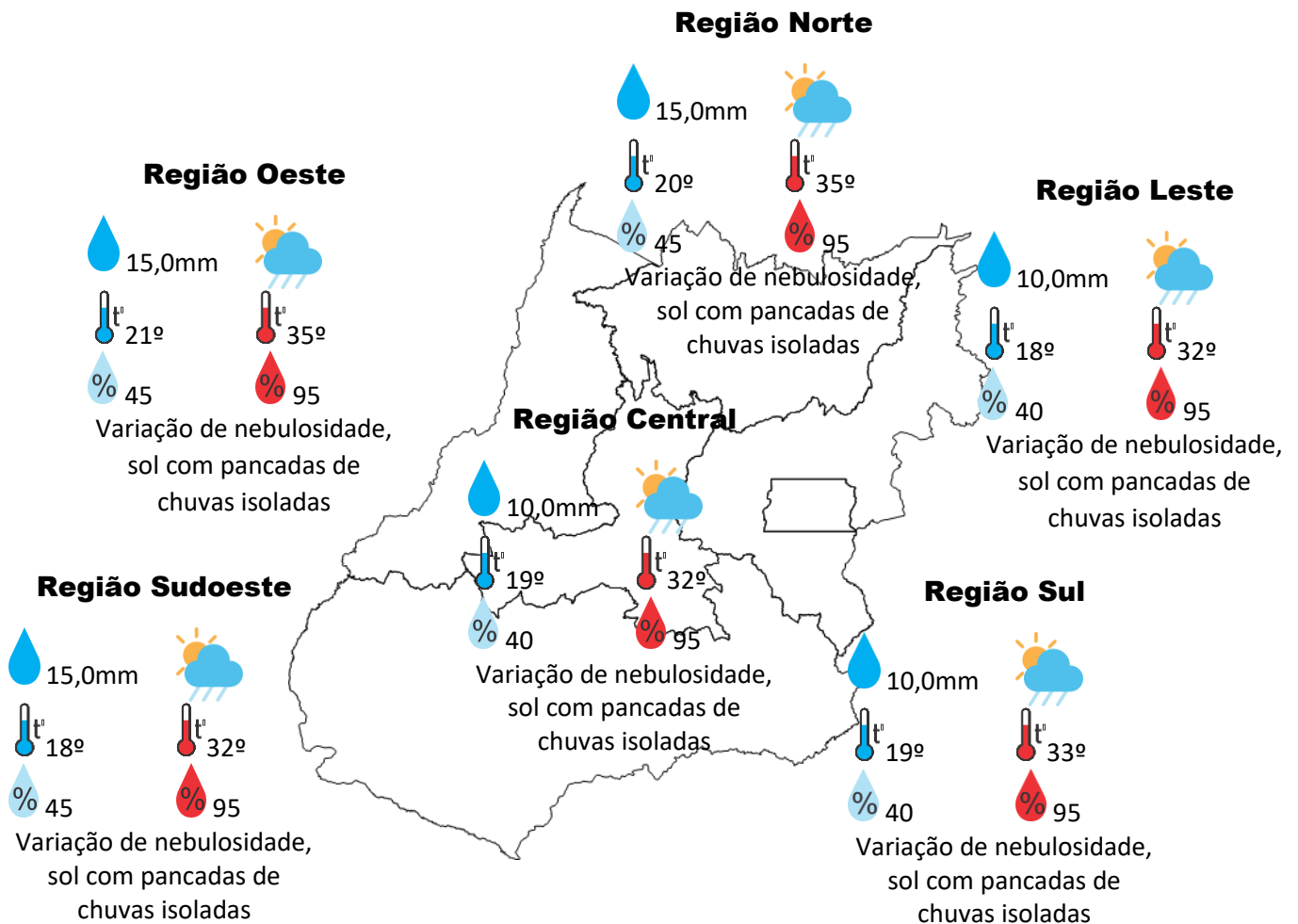
**Elaborado na data: 28/01/2021**

**Previsão para data: 29/01/2021**

**Informações do Tempo para o Estado**

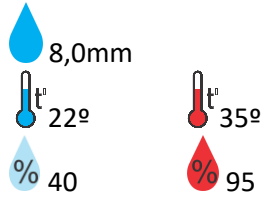
Sexta-feira com variação de nebulosidade e sol, a combinação calor e umidade auxilia na formação de áreas de instabilidade, com isso poderemos ter chuvas localmente fortes acompanhadas de rajadas de vento e descargas atmosféricas.

**Prognóstico para final de semana:** sábado e domingo de variação de nebulosidade e sol, a combinação calor e umidade auxilia na formação de áreas de instabilidade, com isso poderemos ter chuvas localmente fortes acompanhadas de rajadas de vento e descargas atmosféricas.



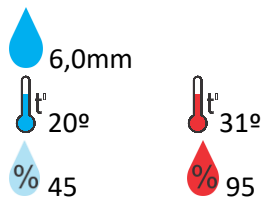
## Previsão para alguns municípios:

### Porangatu



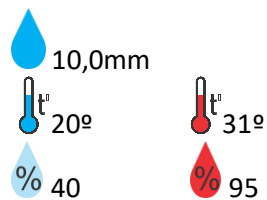
Variação de nebulosidade,  
sol com possibilidade de  
pancadas de chuvas  
isoladas

### Rio Verde



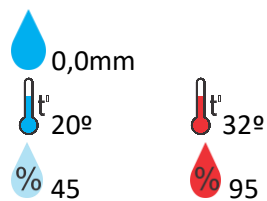
Variação de nebulosidade,  
sol com possibilidade de  
pancadas de chuvas  
isoladas

### Goiânia



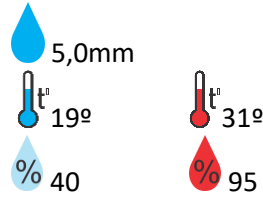
Variação de nebulosidade,  
sol com possibilidade de  
pancadas de chuvas  
isoladas

### Goiandira



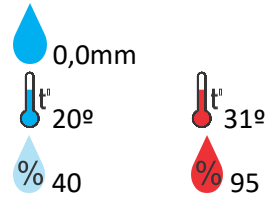
Variação de nebulosidade,  
sol

### Catalão



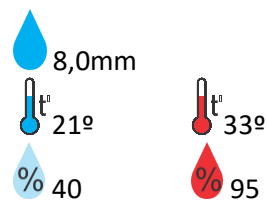
Variação de nebulosidade,  
sol com possibilidade de  
pancadas de chuvas  
isoladas

### Luziânia



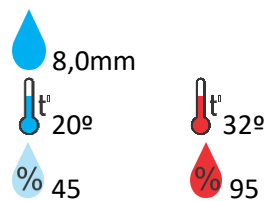
Variação de nebulosidade,  
sol

### Itumbiara



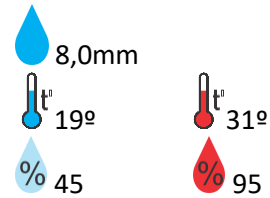
Variação de nebulosidade,  
sol com possibilidade de  
pancadas de chuvas  
isoladas

### Três Ranchos



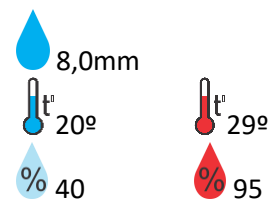
Variação de nebulosidade,  
sol com possibilidade de  
pancadas de chuvas  
isoladas

### Jataí



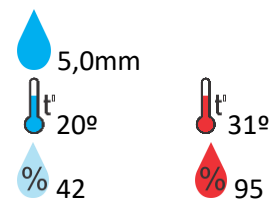
Variação de nebulosidade,  
sol com possibilidade de  
pancadas de chuvas  
isoladas

### Anápolis



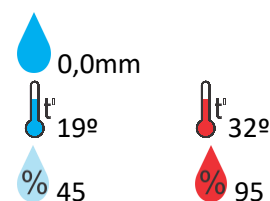
Variação de nebulosidade,  
sol com possibilidade de  
pancadas de chuvas  
isoladas

### Ouvidor



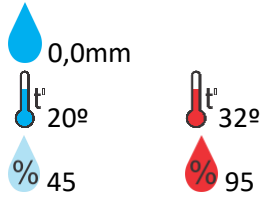
Variação de nebulosidade,  
sol com possibilidade de  
pancadas de chuvas  
isoladas

### Cumari



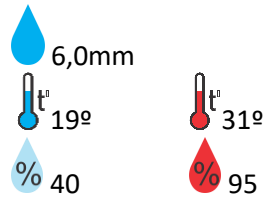
Variação de nebulosidade,  
sol

### Anhanguera



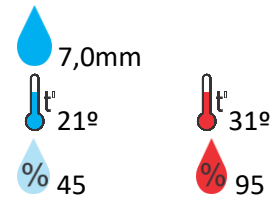
Variação de nebulosidade,  
sol

### Ipameri



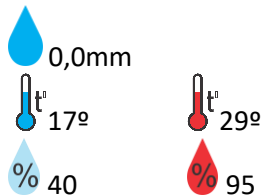
Variação de nebulosidade,  
sol com possibilidade de  
pancadas de chuvas  
isoladas

### Nova Aurora



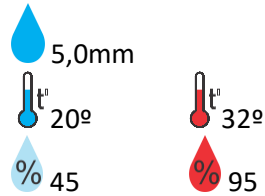
Variação de nebulosidade,  
sol com possibilidade de  
pancadas de chuvas  
isoladas

### Cristalina



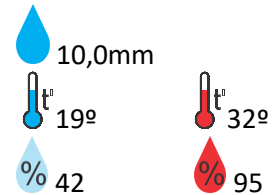
Variação de nebulosidade,  
sol

### Santa Helena



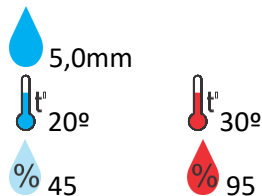
Variação de nebulosidade,  
sol com possibilidade de  
pancadas de chuvas  
isoladas

### Ceres



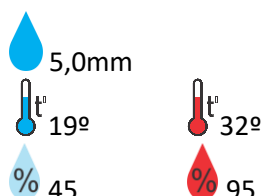
Variação de nebulosidade,  
sol com possibilidade de  
pancadas de chuvas  
isoladas

### Goiatuba



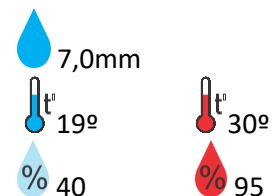
Variação de nebulosidade,  
sol com possibilidade de  
pancadas de chuvas  
isoladas

### Caldas Novas



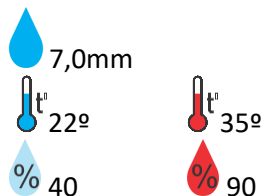
Variação de nebulosidade,  
sol com possibilidade de  
pancadas de chuvas  
isoladas

### Pirenópolis



Variação de nebulosidade,  
sol com possibilidade de  
pancadas de chuvas  
isoladas

### Minaçu



Variação de nebulosidade,  
sol com possibilidade de  
pancadas de chuvas  
isoladas

**OBS:** As informações contidas nesse boletim do tempo levam em consideração dados das variáveis meteorológicas previstas por modelos meteorológicos e análise de imagens de satélite do dia 28/01/2021 às 10:00 horas