

Secretaria de Meio Ambiente e Desenvolvimento Sustentável - SEMAD
Centro de Informações Meteorológicas e Hidrológicas do Estado de Goiás - CIMEHGO
Sala de Situação de Monitoramento de Riscos e Desastres Naturais

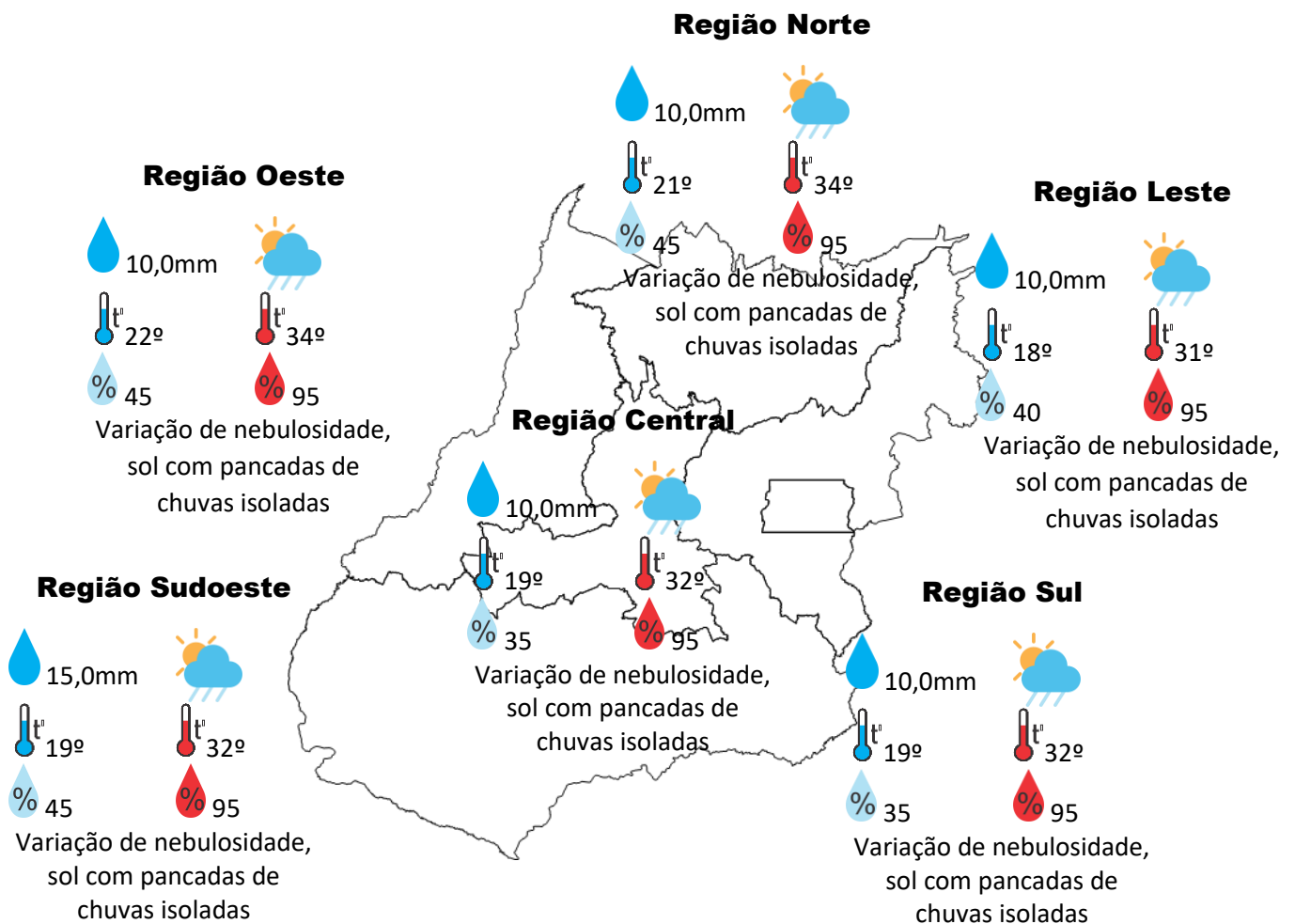
Boletim nº: 0013

Elaborado na data: 19/01/2021

Previsão para data: 20/01/2021

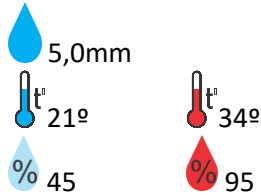
Informações do Tempo para o Estado

Quarta-feira com áreas de instabilidade se formando em várias regiões do Estado, possibilidade de pancadas de chuvas isoladas, acompanhadas de rajadas de vento e raios. Temperaturas máximas estarão em elevação.



Previsão para alguns municípios:

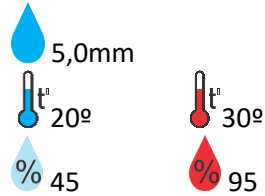
Porangatu



Varição de nebulosidade,
sol com possibilidade de
pancadas de chuvas
isoladas

Rio Verde

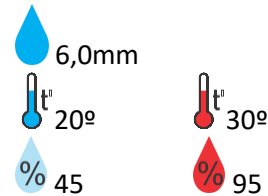
Catalão



Varição de nebulosidade,
sol com possibilidade de
pancadas de chuvas
isoladas

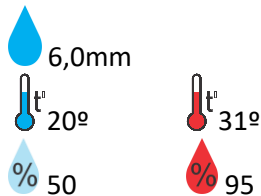
Luziânia

Jataí



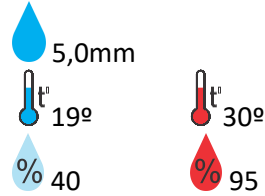
Varição de nebulosidade,
sol com possibilidade de
pancadas de chuvas
isoladas

Anápolis



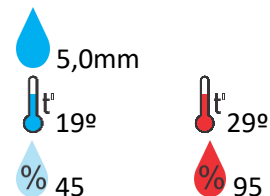
Varição de nebulosidade,
sol com possibilidade de
pancadas de chuvas
isoladas

Goiânia



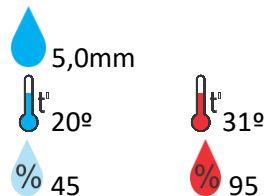
Varição de nebulosidade,
sol com possibilidade de
pancadas de chuvas
isoladas

Itumbiara



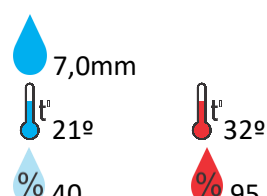
Varição de nebulosidade,
sol com possibilidade de
pancadas de chuvas
isoladas

Ouvidor



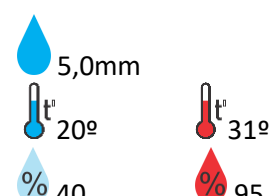
Varição de nebulosidade,
sol com possibilidade de
pancadas de chuvas
isoladas

Goiandira



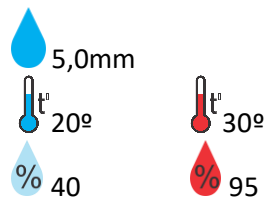
Varição de nebulosidade,
sol com possibilidade de
pancadas de chuvas
isoladas

Três Ranchos

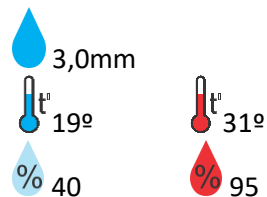


Varição de nebulosidade,
sol com possibilidade de
pancadas de chuvas
isoladas

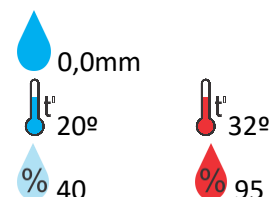
Cumari



Varição de nebulosidade,
sol com possibilidade de
pancadas de chuvas
isoladas

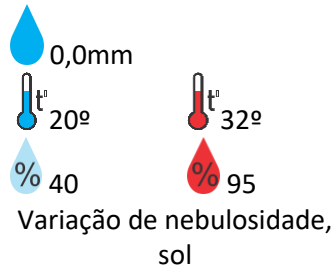


Varição de nebulosidade,
sol com possibilidade de
pancadas de chuvas
isoladas

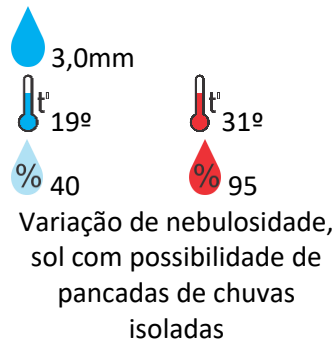


Varição de nebulosidade,
sol

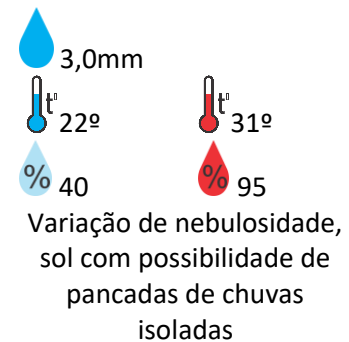
Anhanguera



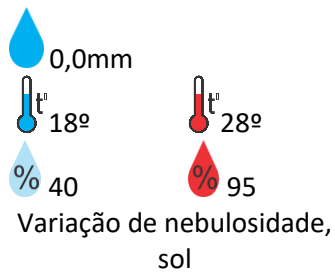
Ipameri



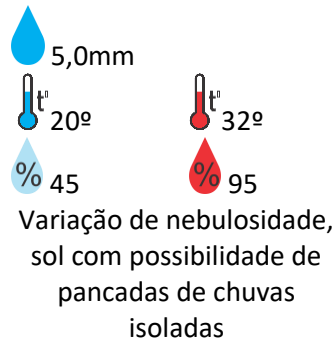
Nova Aurora



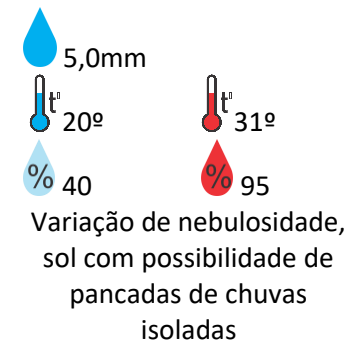
Cristalina



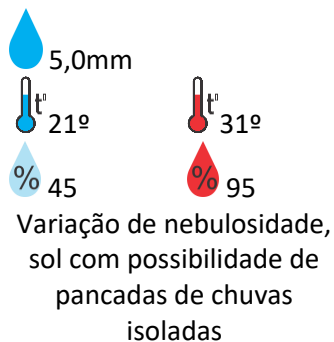
Santa Helena



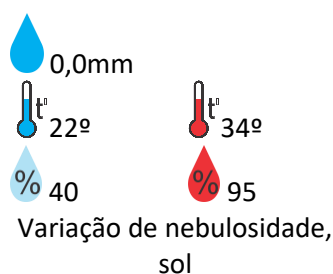
Ceres



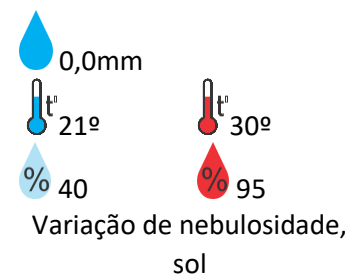
Goiatuba



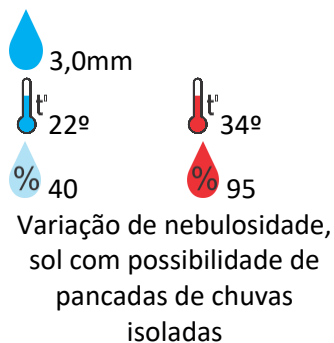
Minaçu



Pires do Rio



Aruanã



OBS: As informações contidas nesse boletim do tempo levam em consideração dados das variáveis meteorológicas previstas por modelos meteorológicos e análise de imagens de satélite do dia 19/01/2021 às 10:00 horas