

Secretaria de Meio Ambiente e Desenvolvimento Sustentável - SEMAD
Centro de Informações Meteorológicas e Hidrológicas do Estado de Goiás - CIMEHGO
Sala de Situação de Monitoramento de Riscos e Desastres Naturais

Boletim nº: 0011

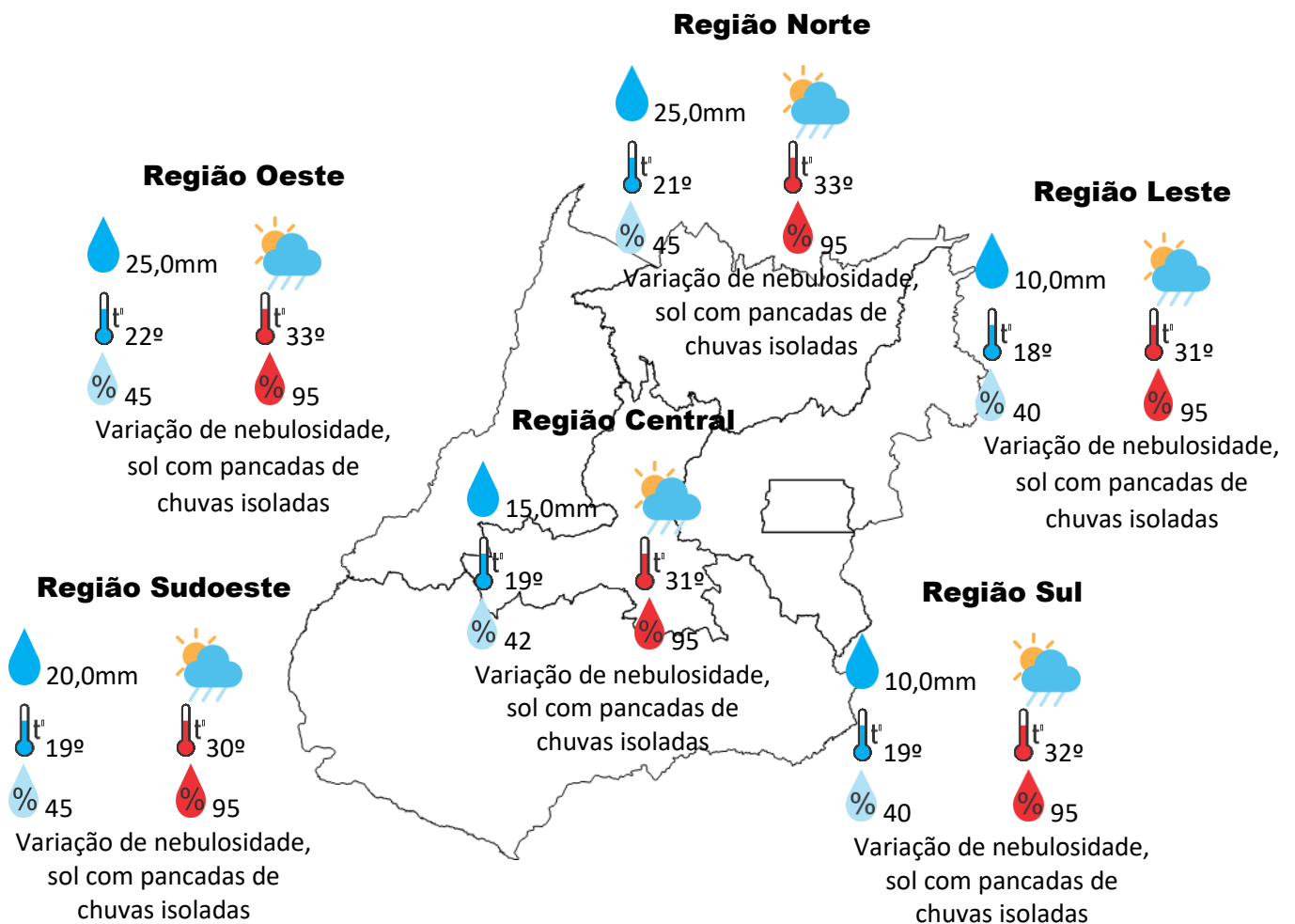
Elaborado na data: 17/01/2021

Previsão para data: 18/01/2021

Informações do Tempo para o Estado

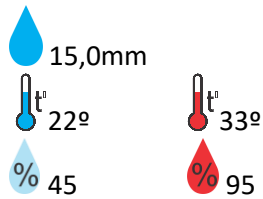
Segunda-feira com áreas de instabilidade se formando em várias regiões do Estado, as pancadas de chuvas podem vir localmente fortes, acompanhadas de rajadas de vento e raios.

Prognóstico para semana: A distribuição das chuvas estará bastante irregular entre as regiões, sendo que a partir de quinta-feira os prognósticos apontam redução nas chuvas e o tempo fica mais estável nas regiões do Estado.



Previsão para alguns municípios:

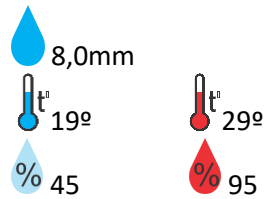
Porangatu



Variação de nebulosidade,
sol com possibilidade de
pancadas de chuvas
isoladas

Rio Verde

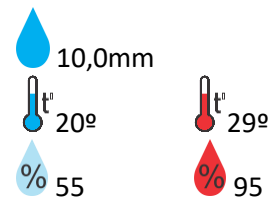
Catalão



Variação de nebulosidade,
sol com possibilidade de
pancadas de chuvas
isoladas

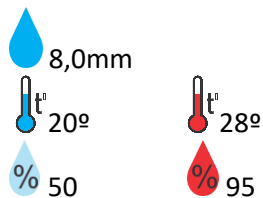
Luziânia

Jataí



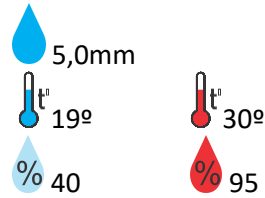
Variação de nebulosidade,
sol com possibilidade de
pancadas de chuvas
isoladas

Anápolis



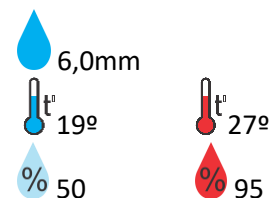
Variação de nebulosidade,
sol com possibilidade de
pancadas de chuvas
isoladas

Goiânia



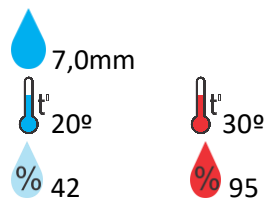
Variação de nebulosidade,
sol com possibilidade de
pancadas de chuvas
isoladas

Itumbiara



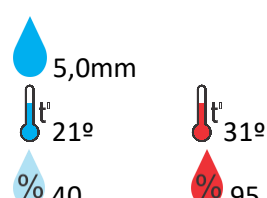
Variação de nebulosidade,
sol com possibilidade de
pancadas de chuvas
isoladas

Ouvidor



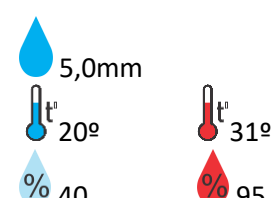
Variação de nebulosidade,
sol com possibilidade de
pancadas de chuvas
isoladas

Goiandira



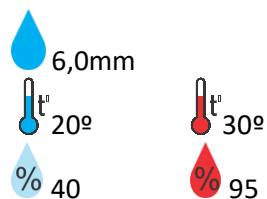
Variação de nebulosidade,
sol com possibilidade de
pancadas de chuvas
isoladas

Três Ranchos

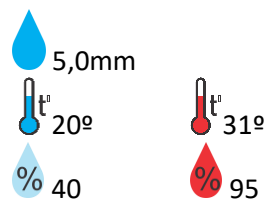


Variação de nebulosidade,
sol com possibilidade de
pancadas de chuvas
isoladas

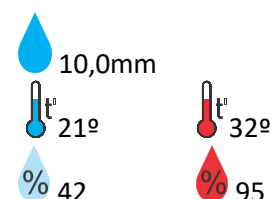
Cumari



Variação de nebulosidade,
sol com possibilidade de
pancadas de chuvas
isoladas

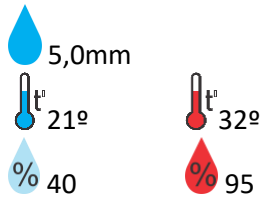


Variação de nebulosidade,
sol com possibilidade de
pancadas de chuvas
isoladas



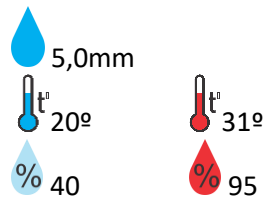
Variação de nebulosidade,
sol com possibilidade de
pancadas de chuvas
isoladas

Anhanguera



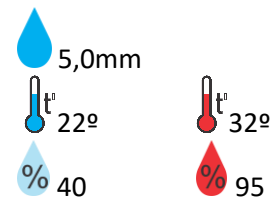
Variação de nebulosidade,
sol com possibilidade de
pancadas de chuvas
isoladas

Ipameri



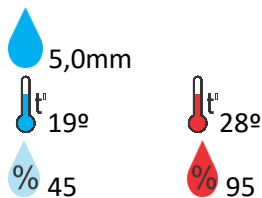
Variação de nebulosidade,
sol com possibilidade de
pancadas de chuvas
isoladas

Nova Aurora



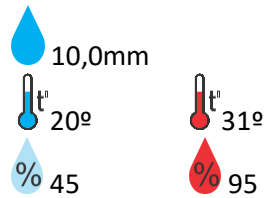
Variação de nebulosidade,
sol com possibilidade de
pancadas de chuvas
isoladas

Cristalina



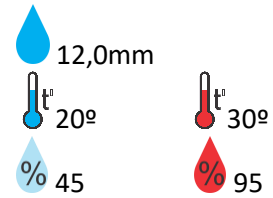
Variação de nebulosidade,
sol com possibilidade de
pancadas de chuvas
isoladas

Santa Helena



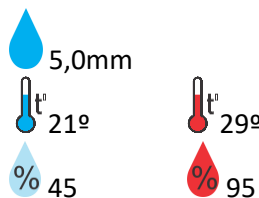
Variação de nebulosidade,
sol com possibilidade de
pancadas de chuvas
isoladas

Ceres



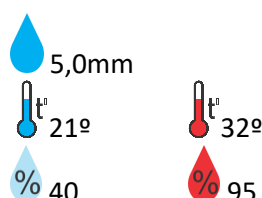
Variação de nebulosidade,
sol com possibilidade de
pancadas de chuvas
isoladas

Goiatuba



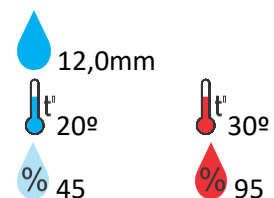
Variação de nebulosidade,
sol com possibilidade de
pancadas de chuvas
isoladas

Nova Roma



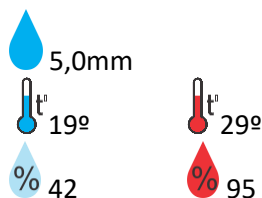
Variação de nebulosidade,
sol com possibilidade de
pancadas de chuvas
isoladas

Cidade de Goiás



Variação de nebulosidade,
sol com possibilidade de
pancadas de chuvas
isoladas

Novo Gama



Variação de nebulosidade,
sol com possibilidade de
pancadas de chuvas
isoladas

OBS: As informações contidas nesse boletim do tempo levam em consideração dados das variáveis meteorológicas previstas por modelos meteorológicos e análise de imagens de satélite do dia 17/01/2021 às 10:00 horas