

Secretaria de Meio Ambiente e Desenvolvimento Sustentável - SEMAD
Centro de Informações Meteorológicas e Hidrológicas do Estado de Goiás - CIMEHGO
Sala de Situação de Monitoramento de Riscos e Desastres Naturais

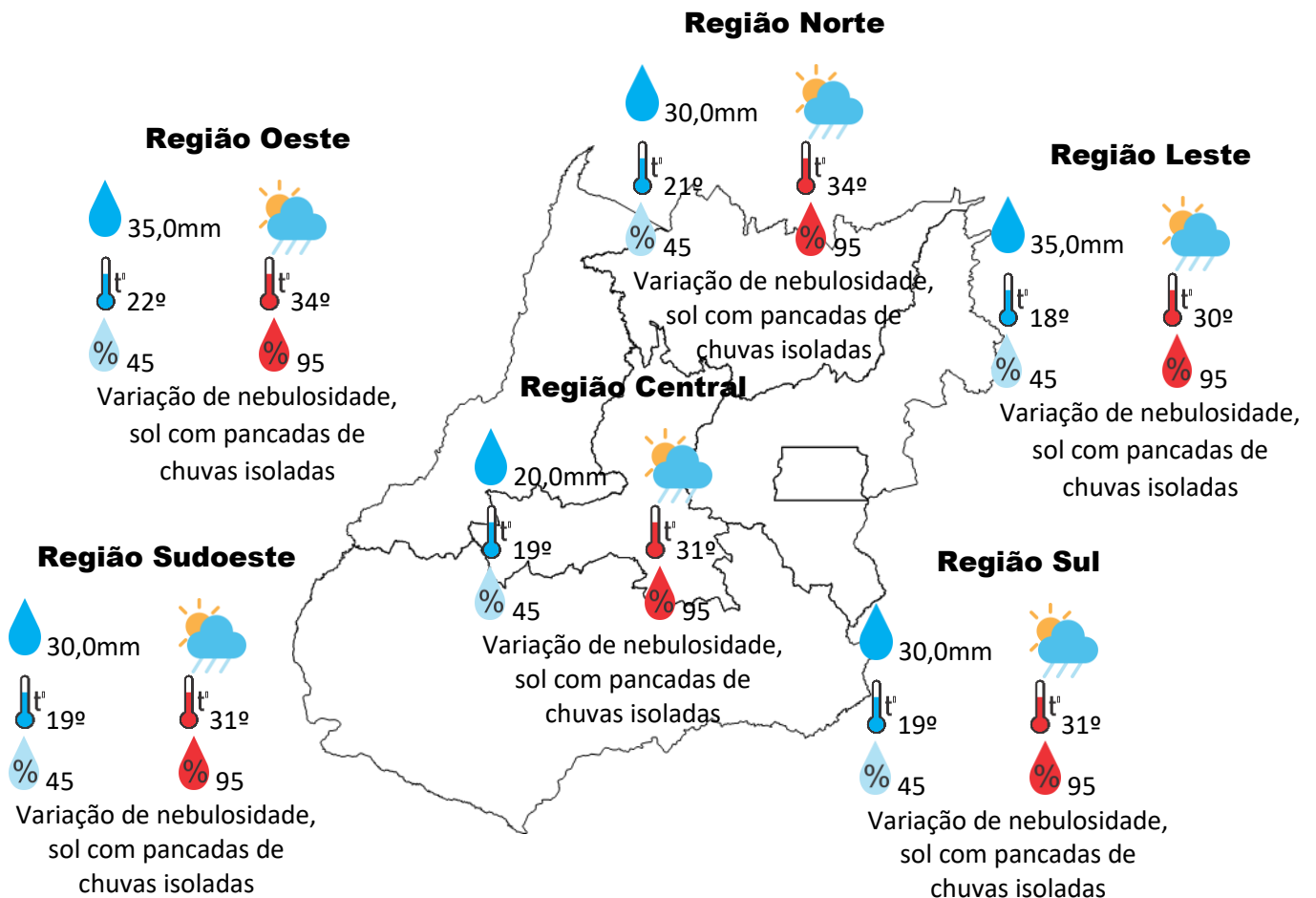
Boletim nº: 0011

Elaborado na data: 15/01/2021

Previsão para data: 16/01/2021

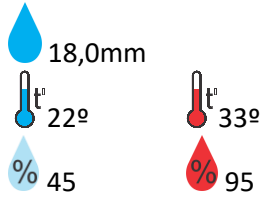
Informações do Tempo para o Estado

Neste sábado com áreas de instabilidade se formando em várias regiões do Estado, temos a possibilidade de risco para volumes expressivos de chuva pois a formação das áreas de instabilidade, podem provocar pancadas de chuvas isoladas localmente fortes, acompanhadas de rajadas de vento e raios.



Previsão para alguns municípios:

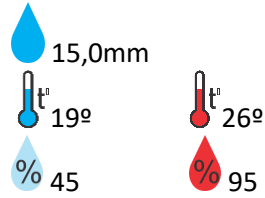
Porangatu



Varição de nebulosidade,
sol com possibilidade de
pancadas de chuvas
isoladas

Rio Verde

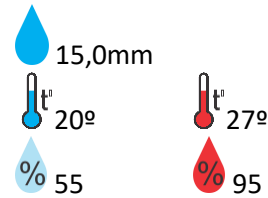
Catalão



Varição de nebulosidade,
sol com possibilidade de
pancadas de chuvas
isoladas

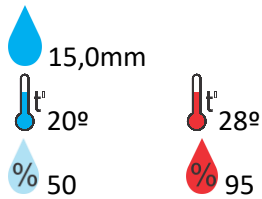
Luziânia

Jataí



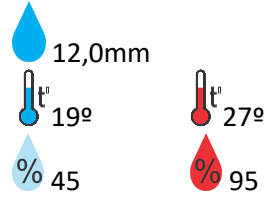
Varição de nebulosidade,
sol com possibilidade de
pancadas de chuvas
isoladas

Anápolis



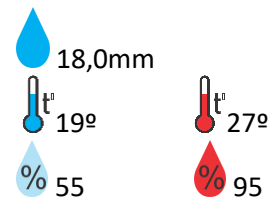
Varição de nebulosidade,
sol com possibilidade de
pancadas de chuvas
isoladas

Goiânia



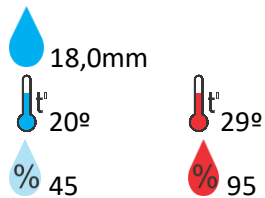
Varição de nebulosidade,
sol com possibilidade de
pancadas de chuvas
isoladas

Itumbiara



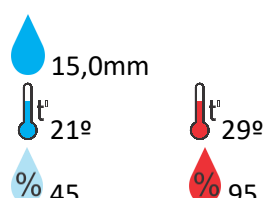
Varição de nebulosidade,
sol com possibilidade de
pancadas de chuvas
isoladas

Ouvidor



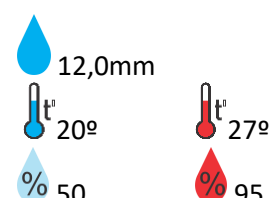
Varição de nebulosidade,
sol com possibilidade de
pancadas de chuvas
isoladas

Goiandira



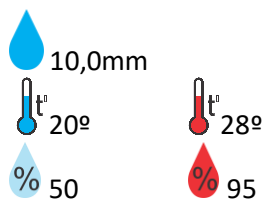
Varição de nebulosidade,
sol com possibilidade de
pancadas de chuvas
isoladas

Três Ranchos

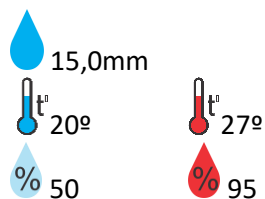


Varição de nebulosidade,
sol com possibilidade de
pancadas de chuvas
isoladas

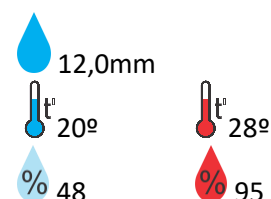
Cumari



Varição de nebulosidade,
sol com possibilidade de
pancadas de chuvas
isoladas

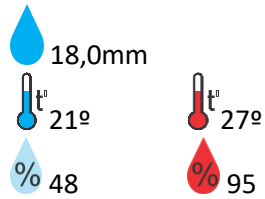


Varição de nebulosidade,
sol com possibilidade de
pancadas de chuvas
isoladas



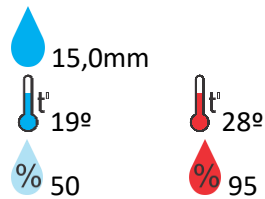
Varição de nebulosidade,
sol com possibilidade de
pancadas de chuvas
isoladas

Anhanguera



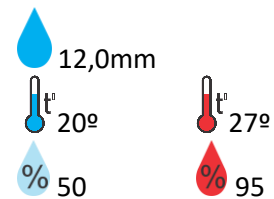
Variação de nebulosidade,
sol com possibilidade de
pancadas de chuvas
isoladas

Ipameri



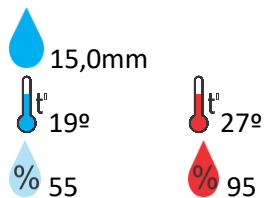
Variação de nebulosidade,
sol com possibilidade de
pancadas de chuvas
isoladas

Nova Aurora



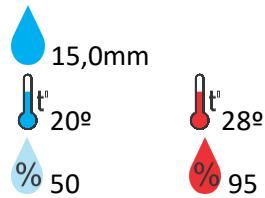
Variação de nebulosidade,
sol com possibilidade de
pancadas de chuvas
isoladas

Cristalina



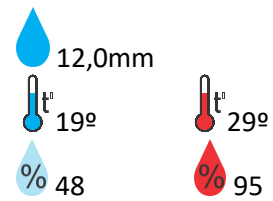
Variação de nebulosidade,
sol com possibilidade de
pancadas de chuvas
isoladas

Santa Helena



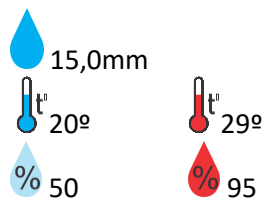
Variação de nebulosidade,
sol com possibilidade de
pancadas de chuvas
isoladas

Ceres



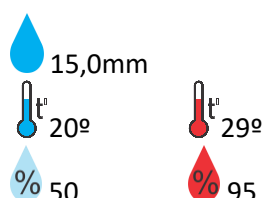
Variação de nebulosidade,
sol com possibilidade de
pancadas de chuvas
isoladas

Goiatuba



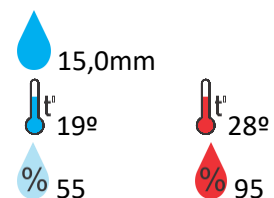
Variação de nebulosidade,
sol com possibilidade de
pancadas de chuvas
isoladas

Iporá



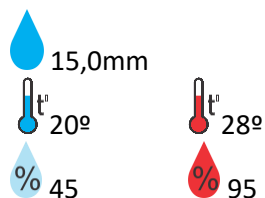
Variação de nebulosidade,
sol com possibilidade de
pancadas de chuvas
isoladas

Caldas Novas



Variação de nebulosidade,
sol com possibilidade de
pancadas de chuvas
isoladas

Corumbá de Goiás



Variação de nebulosidade,
sol com possibilidade de
pancadas de chuvas
isoladas

OBS: As informações contidas nesse boletim do tempo levam em consideração dados das variáveis meteorológicas previstas por modelos meteorológicos e análise de imagens de satélite do dia 15/01/2021 às 07:00 horas

Secretaria de Meio Ambiente e Desenvolvimento Sustentável - SEMAD
Centro de Informações Meteorológicas e Hidrológicas do Estado de Goiás - CIMEHGO
Sala de Situação de Monitoramento de Riscos e Desastres Naturais

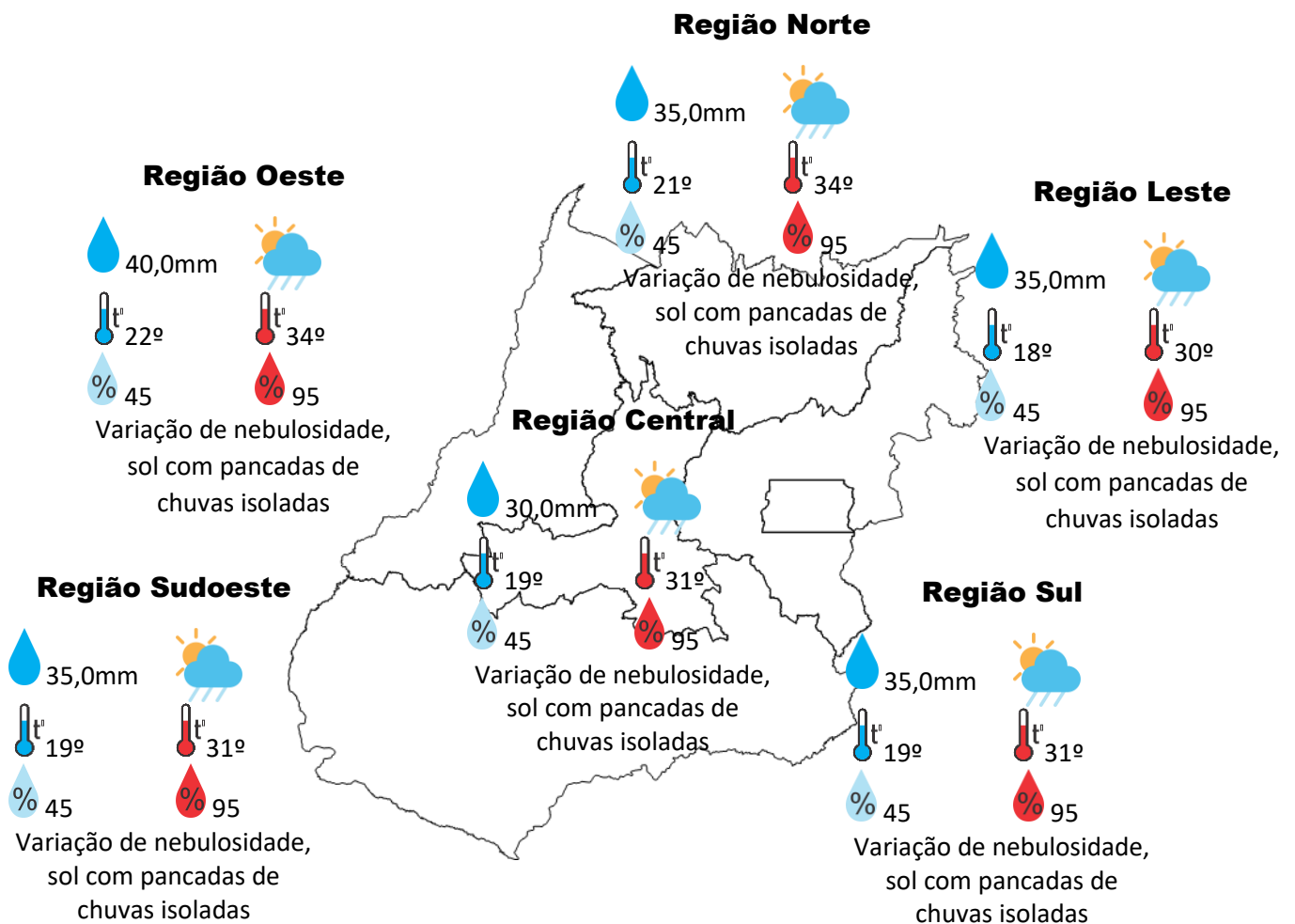
Boletim nº: 0011

Elaborado na data: 15/01/2021

Previsão para data: 17/01/2021

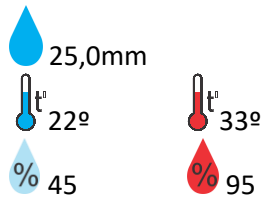
Informações do Tempo para o Estado

Domingo com áreas de instabilidade se formando em várias regiões do Estado, possibilidade de risco para volumes expressivos de chuva, que podem vir localmente fortes, acompanhadas de rajadas de vento e raios.



Previsão para alguns municípios:

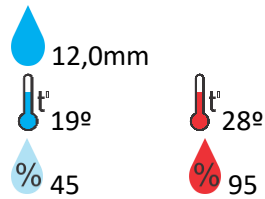
Porangatu



Varição de nebulosidade,
sol com possibilidade de
pancadas de chuvas
isoladas

Rio Verde

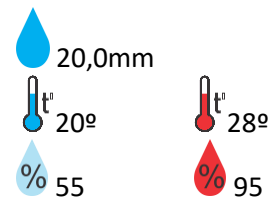
Catalão



Varição de nebulosidade,
sol com possibilidade de
pancadas de chuvas
isoladas

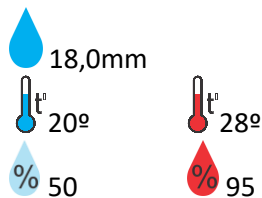
Luziânia

Jataí



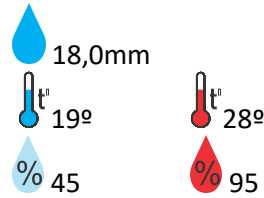
Varição de nebulosidade,
sol com possibilidade de
pancadas de chuvas
isoladas

Anápolis



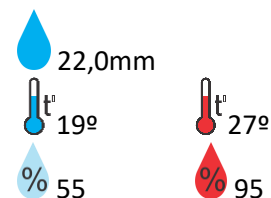
Varição de nebulosidade,
sol com possibilidade de
pancadas de chuvas
isoladas

Goiânia



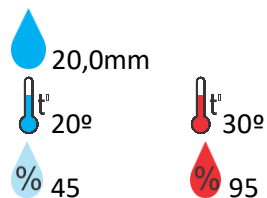
Varição de nebulosidade,
sol com possibilidade de
pancadas de chuvas
isoladas

Itumbiara



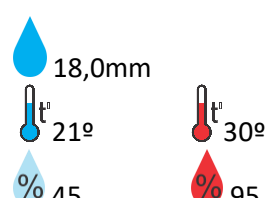
Varição de nebulosidade,
sol com possibilidade de
pancadas de chuvas
isoladas

Ouvidor



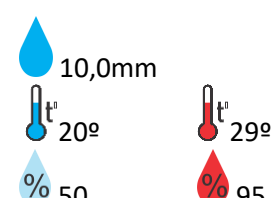
Varição de nebulosidade,
sol com possibilidade de
pancadas de chuvas
isoladas

Goiandira



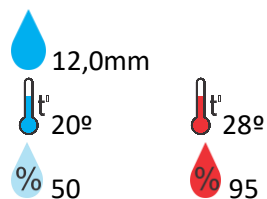
Varição de nebulosidade,
sol com possibilidade de
pancadas de chuvas
isoladas

Três Ranchos

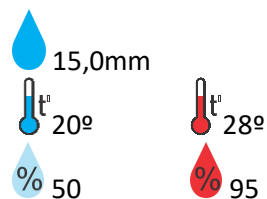


Varição de nebulosidade,
sol com possibilidade de
pancadas de chuvas
isoladas

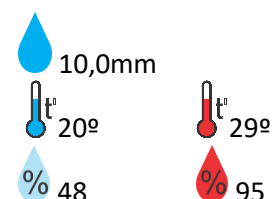
Cumari



Varição de nebulosidade,
sol com possibilidade de
pancadas de chuvas
isoladas

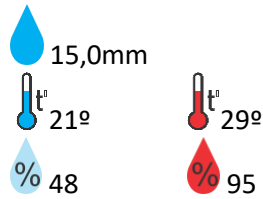


Varição de nebulosidade,
sol com possibilidade de
pancadas de chuvas
isoladas



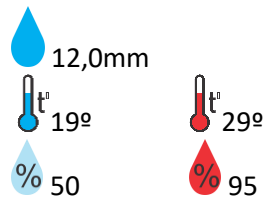
Varição de nebulosidade,
sol com possibilidade de
pancadas de chuvas
isoladas

Anhanguera



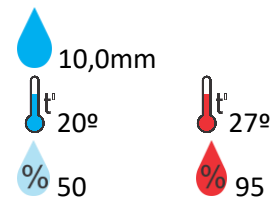
Variação de nebulosidade,
sol com possibilidade de
pancadas de chuvas
isoladas

Ipameri



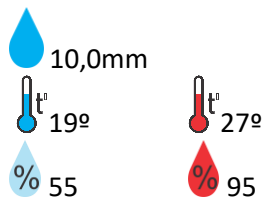
Variação de nebulosidade,
sol com possibilidade de
pancadas de chuvas
isoladas

Nova Aurora



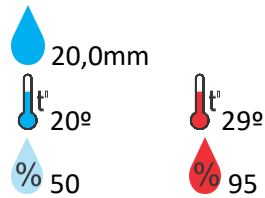
Variação de nebulosidade,
sol com possibilidade de
pancadas de chuvas
isoladas

Cristalina



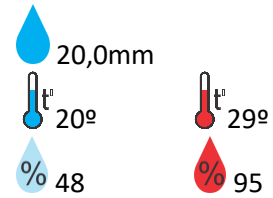
Variação de nebulosidade,
sol com possibilidade de
pancadas de chuvas
isoladas

Santa Helena



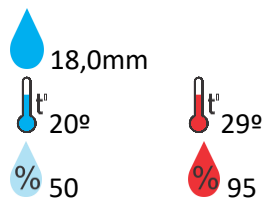
Variação de nebulosidade,
sol com possibilidade de
pancadas de chuvas
isoladas

Ceres



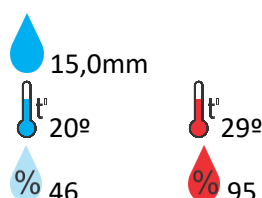
Variação de nebulosidade,
sol com possibilidade de
pancadas de chuvas
isoladas

Goiatuba



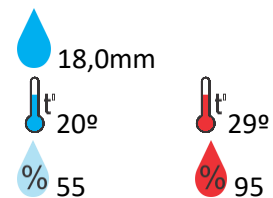
Variação de nebulosidade,
sol com possibilidade de
pancadas de chuvas
isoladas

Itaberaí



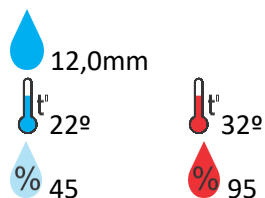
Variação de nebulosidade,
sol com possibilidade de
pancadas de chuvas
isoladas

Quirinópolis



Variação de nebulosidade,
sol com possibilidade de
pancadas de chuvas
isoladas

Uruaçu



Variação de nebulosidade,
sol com possibilidade de
pancadas de chuvas
isoladas

OBS: As informações contidas nesse boletim do tempo levam em consideração dados das variáveis meteorológicas previstas por modelos meteorológicos e análise de imagens de satélite do dia 15/01/2021 às 07:00 horas