

Secretaria de Meio Ambiente e Desenvolvimento Sustentável - SEMAD
Centro de Informações Meteorológicas e Hidrológicas do Estado de Goiás - CIMEHGO
Sala de Situação de Monitoramento de Riscos e Desastres Naturais

Boletim nº: 0010

Elaborado na data: 14/01/2021

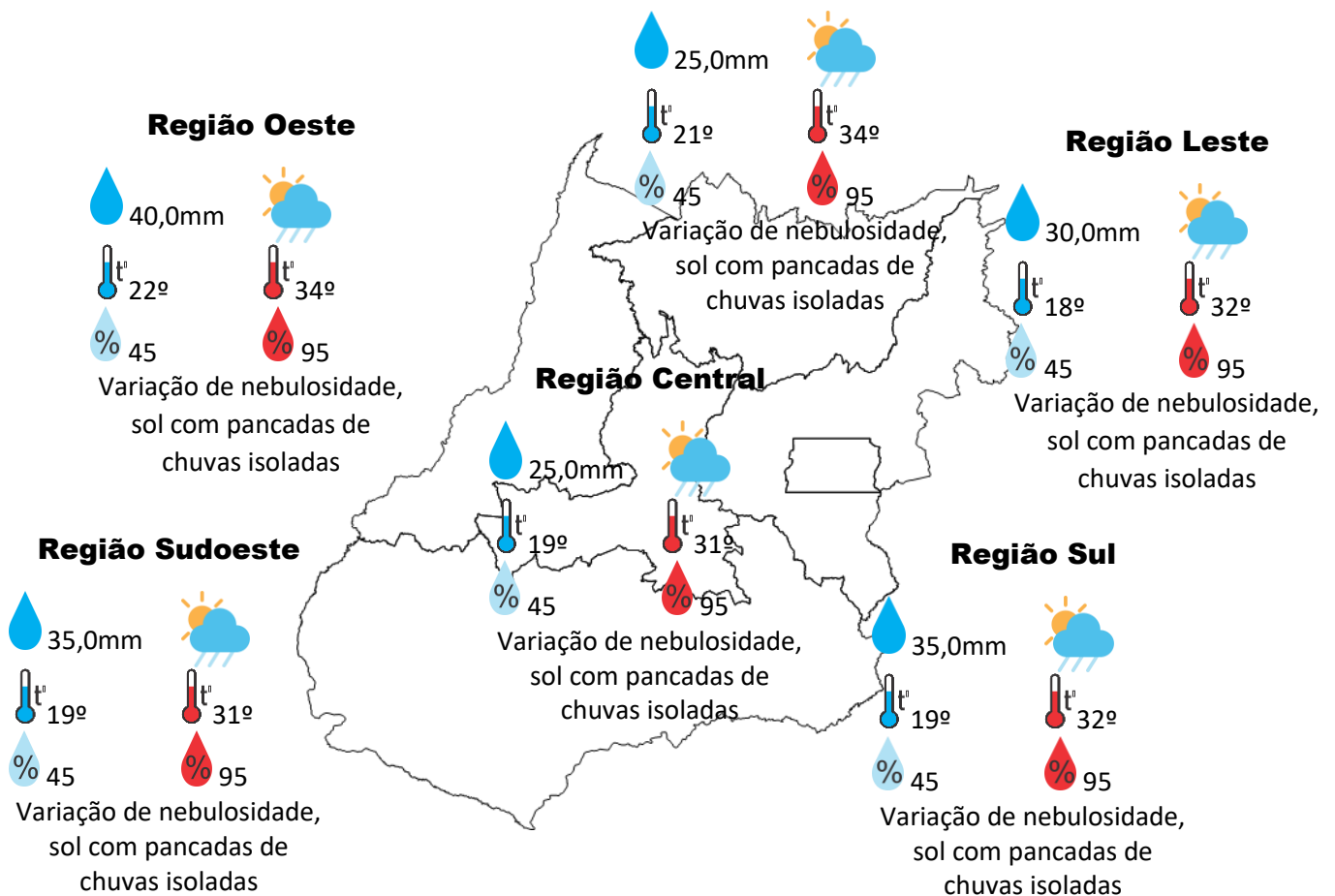
Previsão para data: 15/01/2021

Informações do Tempo para o Estado

Nesta sexta-feira áreas de instabilidade se formam em várias regiões do Estado, temos a possibilidade de risco para volumes expressivos de chuva pois a formação das áreas de instabilidade, podem provocar pancadas de chuvas isoladas possam vir localmente fortes, acompanhadas de rajadas de vento e raios.

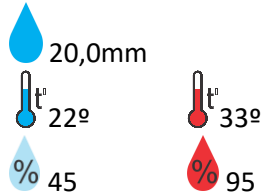
Prognóstico para final de semana: sábado e domingo com das áreas de instabilidade se formando em várias regiões do Estado, teremos pancadas de chuvas isoladas que poderão ser localmente fortes acompanhadas de rajadas de vento e raios, eventualmente queda de granizo.

Região Norte



Previsão para alguns municípios:

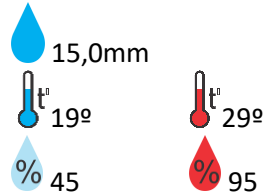
Porangatu



Variação de nebulosidade,
sol com possibilidade de
pancadas de chuvas
isoladas

Rio Verde

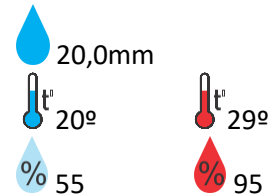
Catalão



Variação de nebulosidade,
sol com possibilidade de
pancadas de chuvas
isoladas

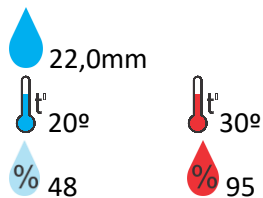
Luziânia

Jataí



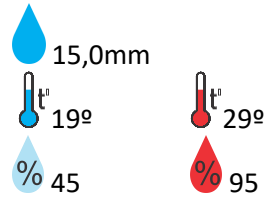
Variação de nebulosidade,
sol com possibilidade de
pancadas de chuvas
isoladas

Anápolis



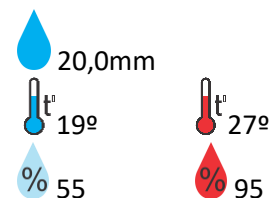
Variação de nebulosidade,
sol com possibilidade de
pancadas de chuvas
isoladas

Goiânia



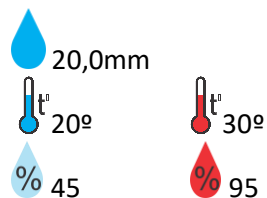
Variação de nebulosidade,
sol com possibilidade de
pancadas de chuvas
isoladas

Itumbiara



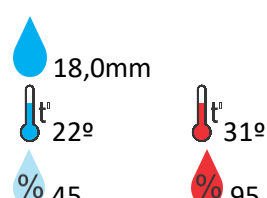
Variação de nebulosidade,
sol com possibilidade de
pancadas de chuvas
isoladas

Ouvidor



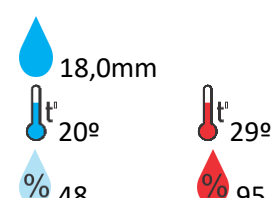
Variação de nebulosidade,
sol com possibilidade de
pancadas de chuvas
isoladas

Goiandira



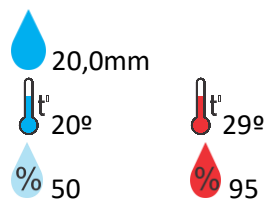
Variação de nebulosidade,
sol com possibilidade de
pancadas de chuvas
isoladas

Três Ranchos

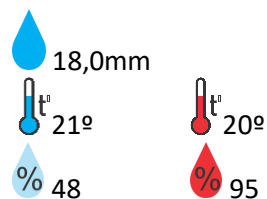


Variação de nebulosidade,
sol com possibilidade de
pancadas de chuvas
isoladas

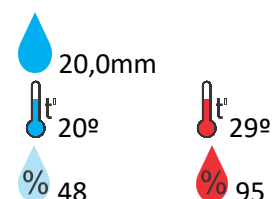
Cumari



Variação de nebulosidade,
sol com possibilidade de
pancadas de chuvas
isoladas

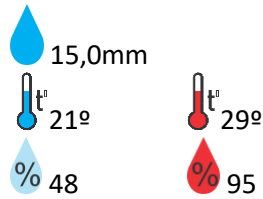


Variação de nebulosidade,
sol com possibilidade de
pancadas de chuvas
isoladas



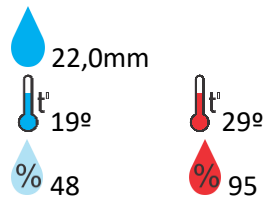
Variação de nebulosidade,
sol com possibilidade de
pancadas de chuvas
isoladas

Anhanguera



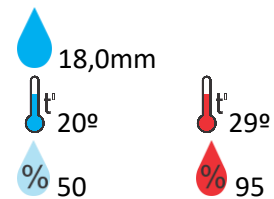
Variação de nebulosidade,
sol com possibilidade de
pancadas de chuvas
isoladas

Ipameri



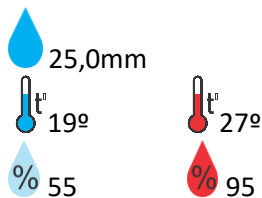
Variação de nebulosidade,
sol com possibilidade de
pancadas de chuvas
isoladas

Nova Aurora



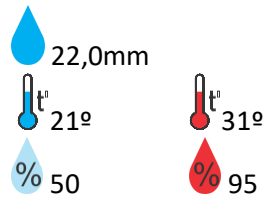
Variação de nebulosidade,
sol com possibilidade de
pancadas de chuvas
isoladas

Cristalina



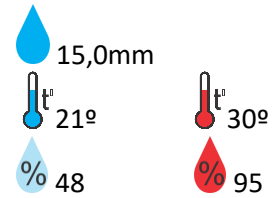
Variação de nebulosidade,
sol com possibilidade de
pancadas de chuvas
isoladas

Santa Helena



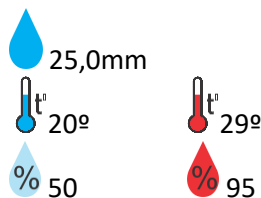
Variação de nebulosidade,
sol com possibilidade de
pancadas de chuvas
isoladas

Ceres



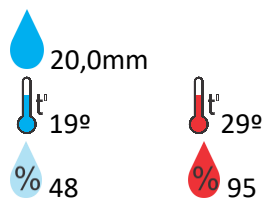
Variação de nebulosidade,
sol com possibilidade de
pancadas de chuvas
isoladas

Goiatuba



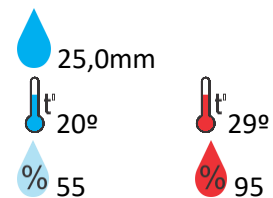
Variação de nebulosidade,
sol com possibilidade de
pancadas de chuvas
isoladas

Edealina



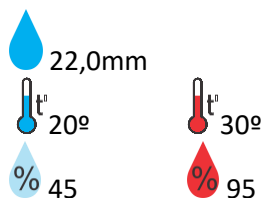
Variação de nebulosidade,
sol com possibilidade de
pancadas de chuvas
isoladas

Orizona



Variação de nebulosidade,
sol com possibilidade de
pancadas de chuvas
isoladas

Pirenópolis



Variação de nebulosidade,
sol com possibilidade de
pancadas de chuvas
isoladas

OBS: As informações contidas nesse boletim do tempo levam em consideração dados das variáveis meteorológicas previstas por modelos meteorológicos e análise de imagens de satélite do dia 14/01/2021 às 07:00 horas