

Secretaria de Meio Ambiente e Desenvolvimento Sustentável - SEMAD
Centro de Informações Meteorológicas e Hidrológicas do Estado de Goiás - CIMEHGO
Sala de Situação de Monitoramento de Riscos e Desastres Naturais

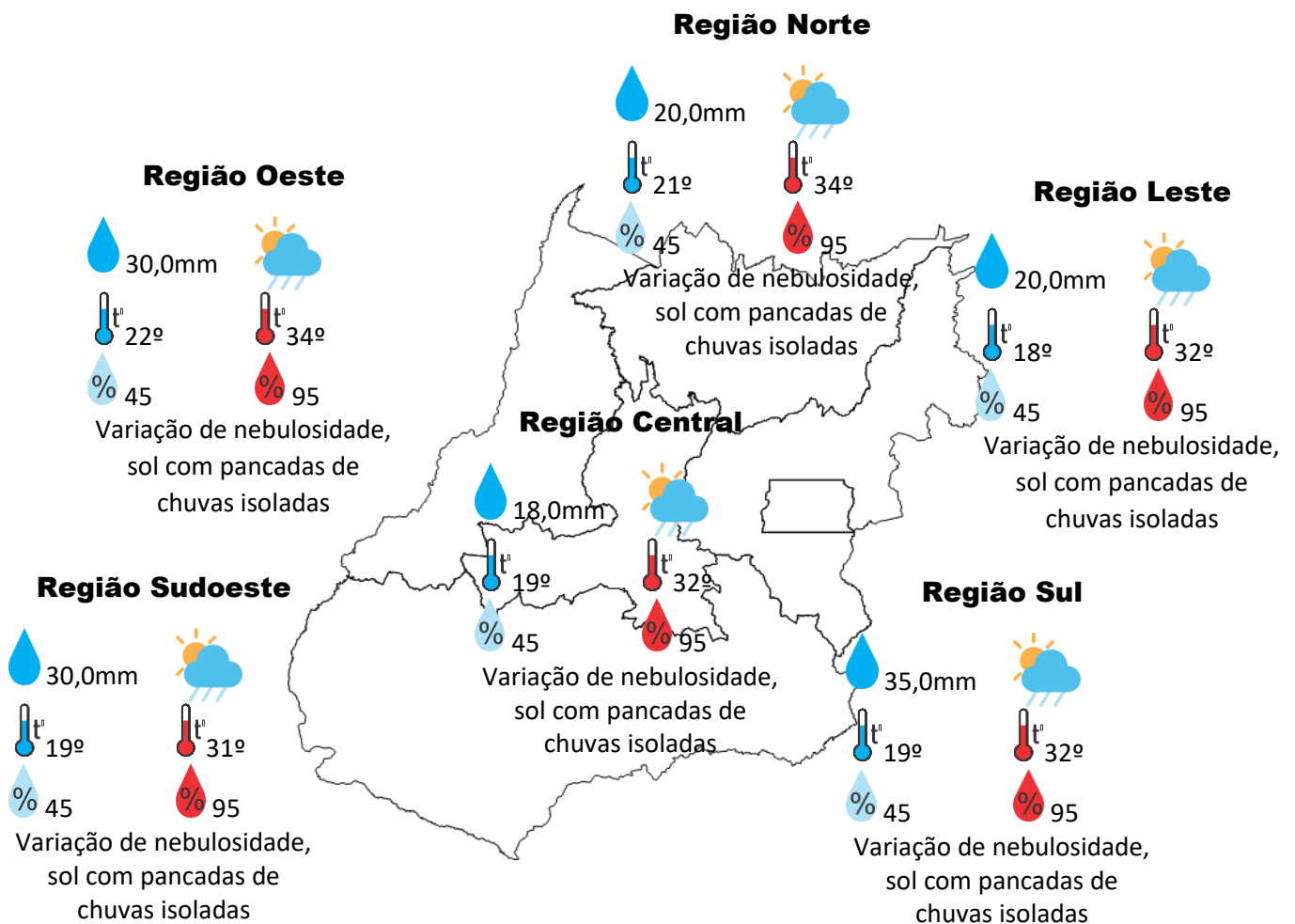
Boletim nº: 0009

Elaborado na data: 13/01/2021

Previsão para data: 14/01/2021

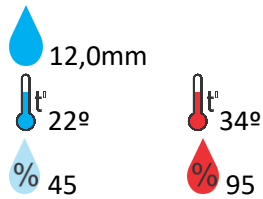
Informações do Tempo para o Estado

Nesta quinta-feira áreas de instabilidade se formam em várias regiões do Estado, temos a possibilidade de risco para volumes expressivos de chuva pois a formação das áreas de instabilidade, podem provocar pancadas de chuvas isoladas possam vir localmente fortes, acompanhadas de rajadas de vento e raios.



Previsão para alguns municípios:

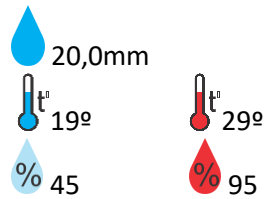
Porangatu



Variação de nebulosidade,
sol com possibilidade de
pancadas de chuvas
isoladas

Rio Verde

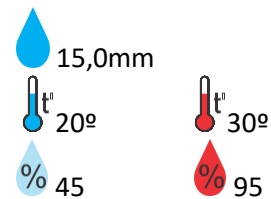
Catalão



Variação de nebulosidade,
sol com possibilidade de
pancadas de chuvas
isoladas

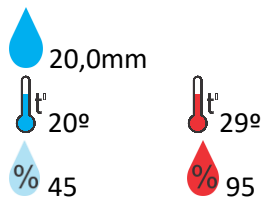
Luziânia

Jataí



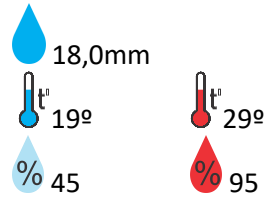
Variação de nebulosidade,
sol com possibilidade de
pancadas de chuvas
isoladas

Anápolis



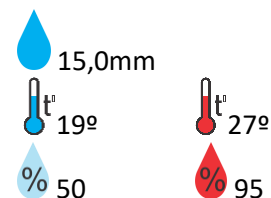
Variação de nebulosidade,
sol com possibilidade de
pancadas de chuvas
isoladas

Goiânia



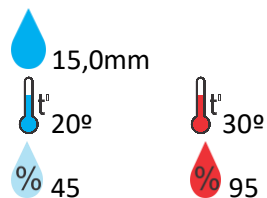
Variação de nebulosidade,
sol com possibilidade de
pancadas de chuvas
isoladas

Itumbiara



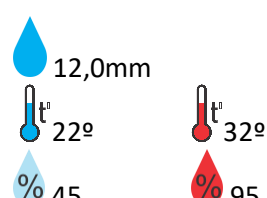
Variação de nebulosidade,
sol com possibilidade de
pancadas de chuvas
isoladas

Ouvidor



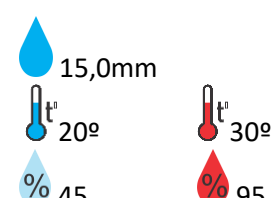
Variação de nebulosidade,
sol com possibilidade de
pancadas de chuvas
isoladas

Goiandira



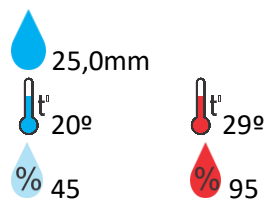
Variação de nebulosidade,
sol com possibilidade de
pancadas de chuvas
isoladas

Três Ranchos

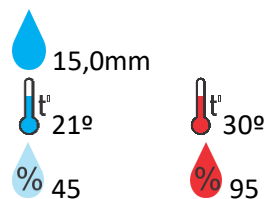


Variação de nebulosidade,
sol com possibilidade de
pancadas de chuvas
isoladas

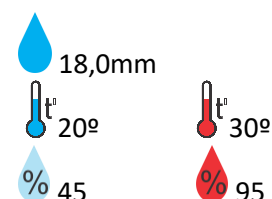
Cumari



Variação de nebulosidade,
sol com possibilidade de
pancadas de chuvas
isoladas

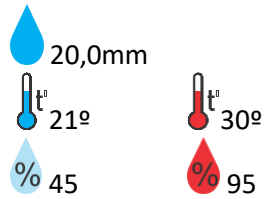


Variação de nebulosidade,
sol com possibilidade de
pancadas de chuvas
isoladas



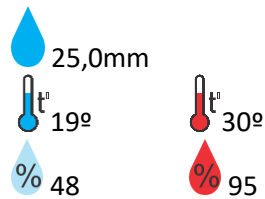
Variação de nebulosidade,
sol com possibilidade de
pancadas de chuvas
isoladas

Anhanguera



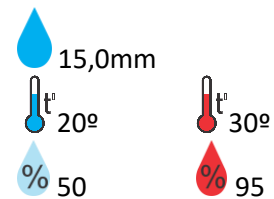
Variação de nebulosidade,
sol com possibilidade de
pancadas de chuvas
isoladas

Ipameri



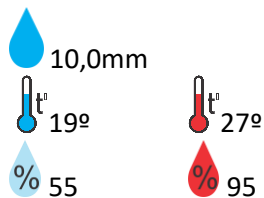
Variação de nebulosidade,
sol com possibilidade de
pancadas de chuvas
isoladas

Nova Aurora



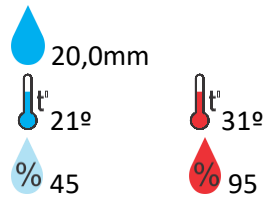
Variação de nebulosidade,
sol com possibilidade de
pancadas de chuvas
isoladas

Cristalina



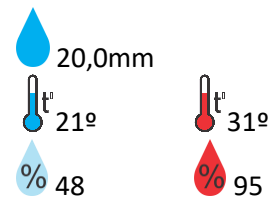
Variação de nebulosidade,
sol com possibilidade de
pancadas de chuvas
isoladas

Santa Helena



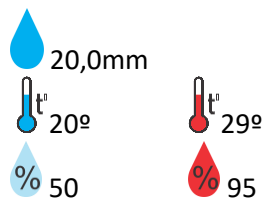
Variação de nebulosidade,
sol com possibilidade de
pancadas de chuvas
isoladas

Ceres



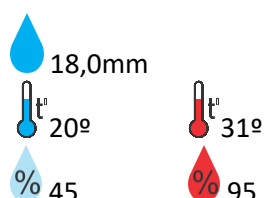
Variação de nebulosidade,
sol com possibilidade de
pancadas de chuvas
isoladas

Goiatuba



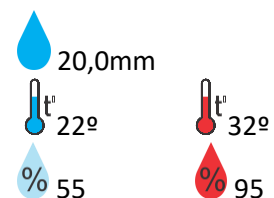
Variação de nebulosidade,
sol com possibilidade de
pancadas de chuvas
isoladas

Bom Jesus de Goiás



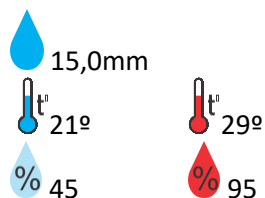
Variação de nebulosidade,
sol com possibilidade de
pancadas de chuvas
isoladas

Crixas



Variação de nebulosidade,
sol com possibilidade de
pancadas de chuvas
isoladas

Ituaçu



Variação de nebulosidade,
sol com possibilidade de
pancadas de chuvas
isoladas

OBS: As informações contidas nesse boletim do tempo levam em consideração dados das variáveis meteorológicas previstas por modelos meteorológicos e análise de imagens de satélite do dia 13/01/2021 às 07:00 horas