

Secretaria de Meio Ambiente e Desenvolvimento Sustentável - SEMAD
Centro de Informações Meteorológicas e Hidrológicas do Estado de Goiás - CIMEHGO
Sala de Situação de Monitoramento de Riscos e Desastres Naturais

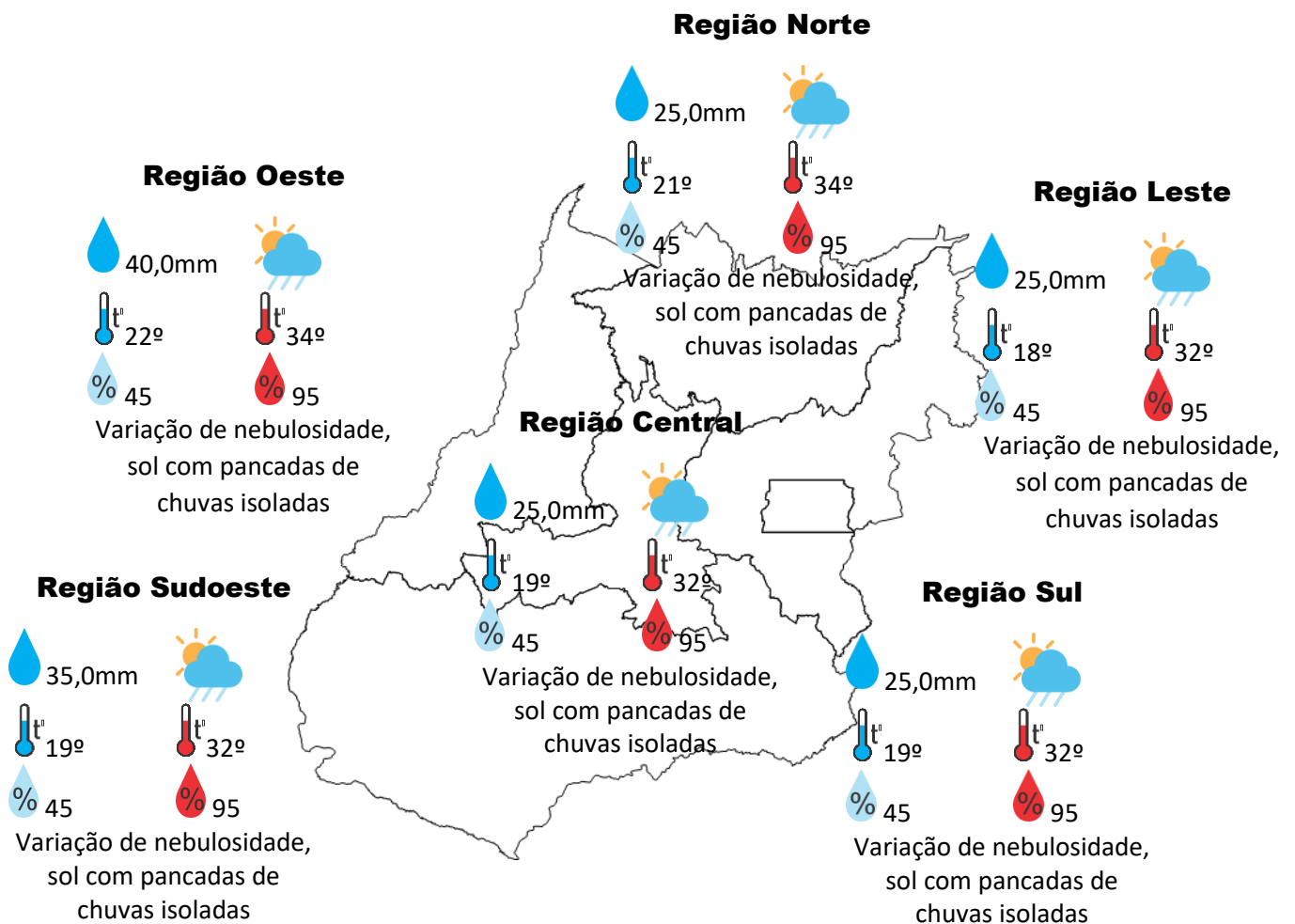
Boletim nº: 0008

Elaborado na data: 12/01/2021

Previsão para data: 13/01/2021

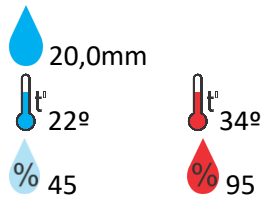
Informações do Tempo para o Estado

Quarta-feira com áreas de instabilidade se formando em várias regiões do Estado, temos a possibilidade de risco para volumes expressivos de chuva pois a formação das áreas de instabilidade propicia que as pancadas de chuvas isoladas possam vir localmente fortes, acompanhadas de rajadas de vento e raios.



Previsão para alguns municípios:

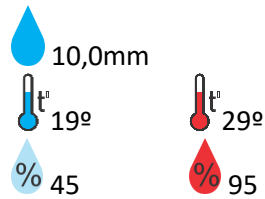
Porangatu



Variação de nebulosidade,
sol com possibilidade de
pancadas de chuvas
isoladas

Rio Verde

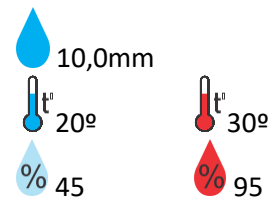
Catalão



Variação de nebulosidade,
sol com possibilidade de
pancadas de chuvas
isoladas

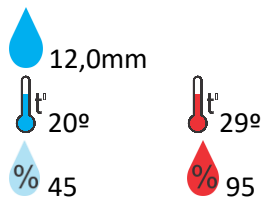
Luziânia

Jataí



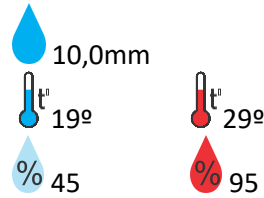
Variação de nebulosidade,
sol com possibilidade de
pancadas de chuvas
isoladas

Anápolis



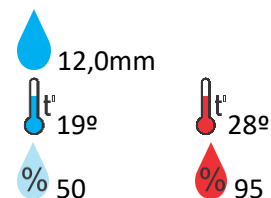
Variação de nebulosidade,
sol com possibilidade de
pancadas de chuvas
isoladas

Goiânia



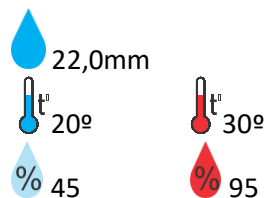
Variação de nebulosidade,
sol com possibilidade de
pancadas de chuvas
isoladas

Itumbiara



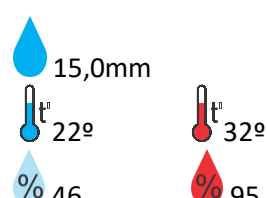
Variação de nebulosidade,
sol com possibilidade de
pancadas de chuvas
isoladas

Ouvidor



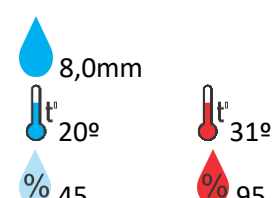
Variação de nebulosidade,
sol com possibilidade de
pancadas de chuvas
isoladas

Goiandira



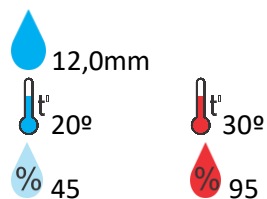
Variação de nebulosidade,
sol com possibilidade de
pancadas de chuvas
isoladas

Três Ranchos

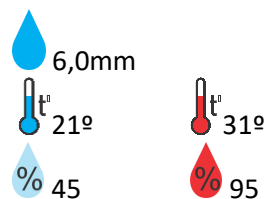


Variação de nebulosidade,
sol com possibilidade de
pancadas de chuvas
isoladas

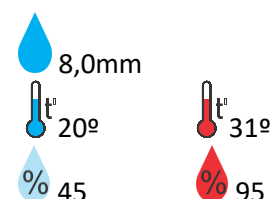
Cumari



Variação de nebulosidade,
sol com possibilidade de
pancadas de chuvas
isoladas

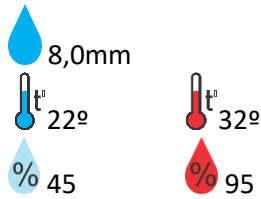


Variação de nebulosidade,
sol com possibilidade de
pancadas de chuvas
isoladas



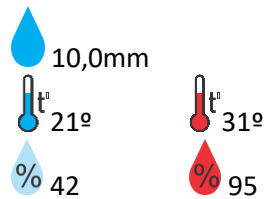
Variação de nebulosidade,
sol com possibilidade de
pancadas de chuvas
isoladas

Anhanguera



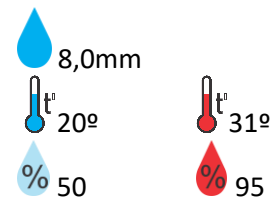
Varição de nebulosidade,
sol com possibilidade de
pancadas de chuvas
isoladas

Ipameri



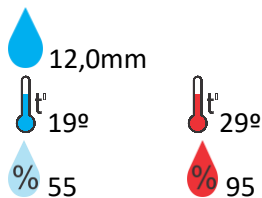
Varição de nebulosidade,
sol com possibilidade de
pancadas de chuvas
isoladas

Nova Aurora



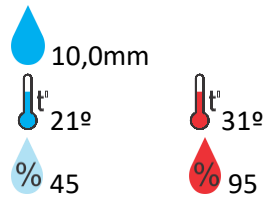
Varição de nebulosidade,
sol com possibilidade de
pancadas de chuvas
isoladas

Cristalina



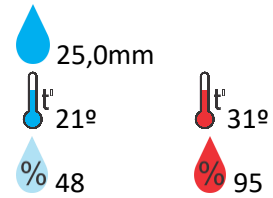
Varição de nebulosidade,
sol com possibilidade de
pancadas de chuvas
isoladas

Santa Helena



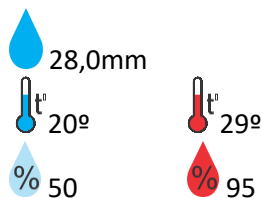
Varição de nebulosidade,
sol com possibilidade de
pancadas de chuvas
isoladas

Ceres



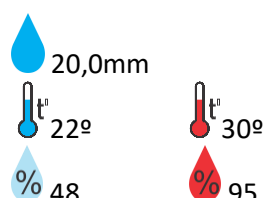
Varição de nebulosidade,
sol com possibilidade de
pancadas de chuvas
isoladas

Goiatuba



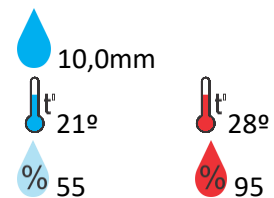
Varição de nebulosidade,
sol com possibilidade de
pancadas de chuvas
isoladas

Barro Alto



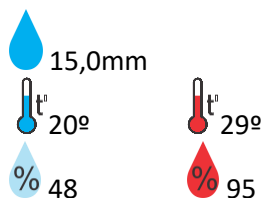
Varição de nebulosidade,
sol com possibilidade de
pancadas de chuvas
isoladas

Mineiros



Varição de nebulosidade,
sol com possibilidade de
pancadas de chuvas
isoladas

Alexânia



Varição de nebulosidade,
sol com possibilidade de
pancadas de chuvas
isoladas

OBS: As informações contidas nesse boletim do tempo levam em consideração dados das variáveis meteorológicas previstas por modelos meteorológicos e análise de imagens de satélite do dia 12/01/2021 às 07:00 horas