

**Secretaria de Meio Ambiente e Desenvolvimento Sustentável - SEMAD**  
**Centro de Informações Meteorológicas e Hidrológicas do Estado de Goiás - CIMEHGO**  
**Sala de Situação de Monitoramento de Riscos e Desastres Naturais**

Boletim nº: 0005

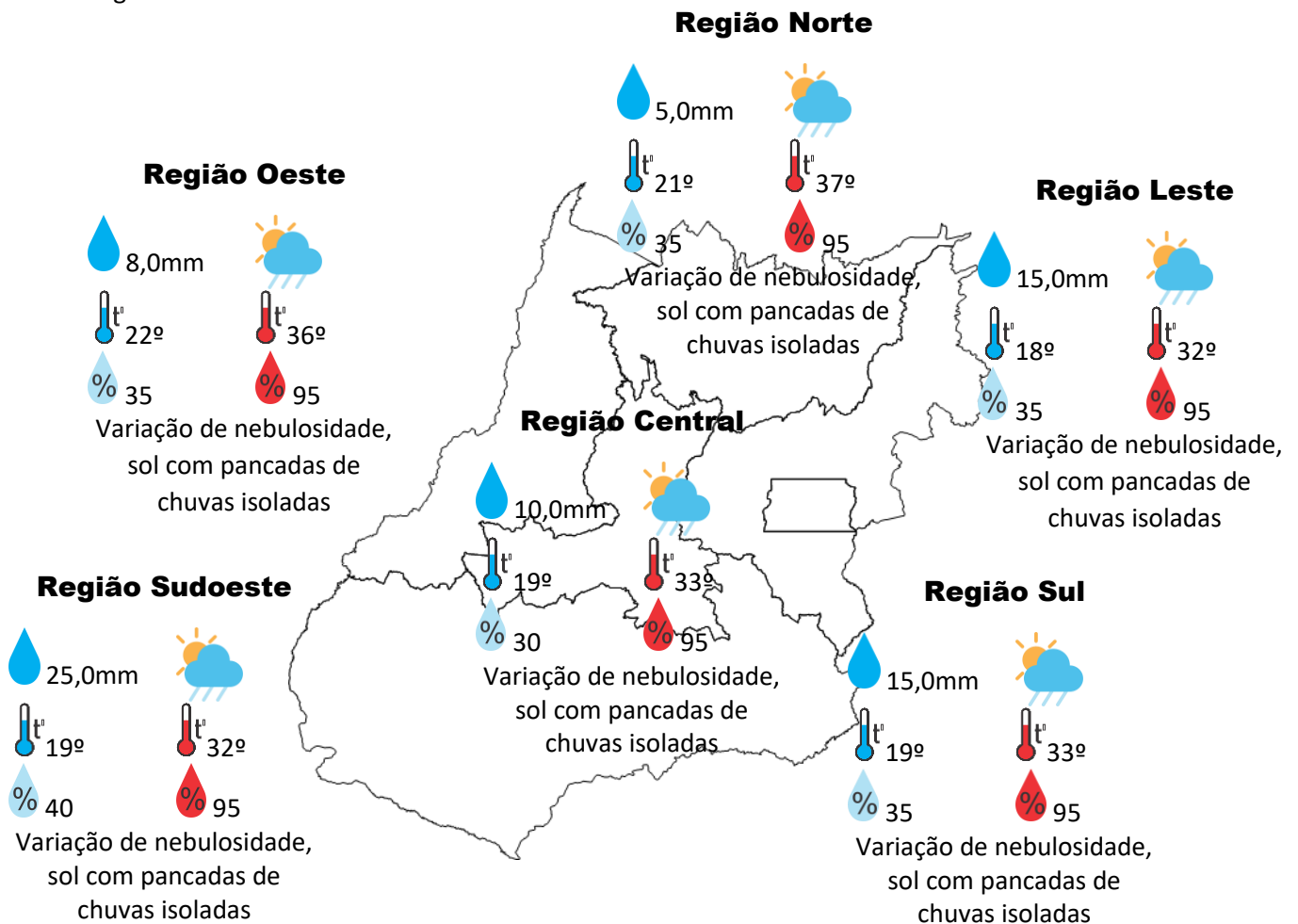
Elaborado na data: 07/01/2021

Previsão para data: 08/01/2021

**Informações do Tempo para o Estado**

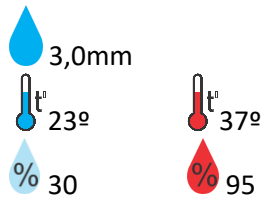
Nesta sexta-feira teremos a formação de áreas de instabilidade com maior predomínio na região centro sul do Estado, com isso temos a possibilidade de pancadas de chuvas isoladas que podem vir acompanhadas de rajadas de vento e raios.

**Prognóstico para final de semana:** sábado e domingo com das áreas de instabilidade se formando em várias regiões do Estado, teremos pancadas de chuvas isoladas que poderão ser localmente fortes acompanhadas de rajadas de vento e raios, eventualmente queda de granizo.



## Previsão para alguns municípios:

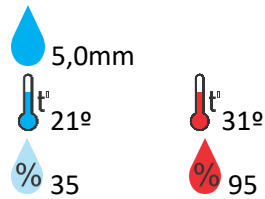
### Porangatu



Variação de nebulosidade,  
sol com possibilidade de  
pancadas de chuvas  
isoladas

### Rio Verde

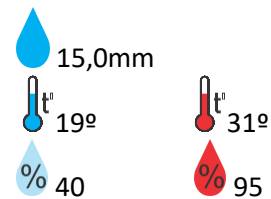
### Catalão



Variação de nebulosidade,  
sol com possibilidade de  
pancadas de chuvas  
isoladas

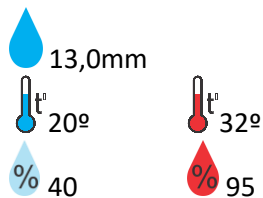
### Luziânia

### Jataí



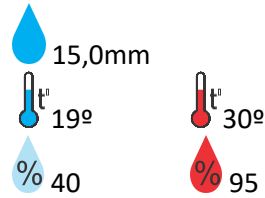
Variação de nebulosidade,  
sol com possibilidade de  
pancadas de chuvas  
isoladas

### Anápolis



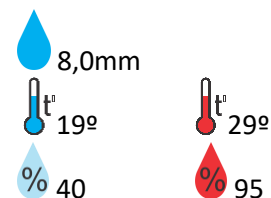
Variação de nebulosidade,  
sol com possibilidade de  
pancadas de chuvas  
isoladas

### Goiânia



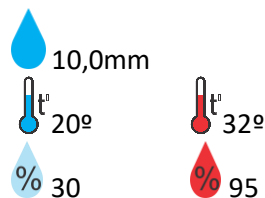
Variação de nebulosidade,  
sol com possibilidade de  
pancadas de chuvas  
isoladas

### Itumbiara



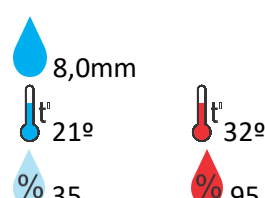
Variação de nebulosidade,  
sol com possibilidade de  
pancadas de chuvas  
isoladas

### Ouvidor



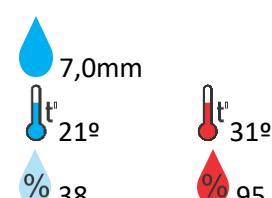
Variação de nebulosidade,  
sol com possibilidade de  
pancadas de chuvas  
isoladas

### Goiandira



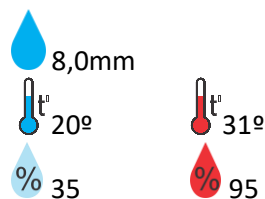
Variação de nebulosidade,  
sol com possibilidade de  
pancadas de chuvas  
isoladas

### Três Ranchos

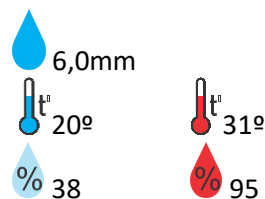


Variação de nebulosidade,  
sol com possibilidade de  
pancadas de chuvas  
isoladas

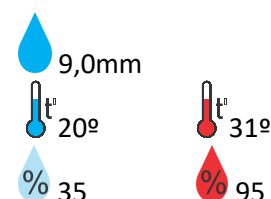
### Cumari



Variação de nebulosidade,  
sol com possibilidade de  
pancadas de chuvas  
isoladas

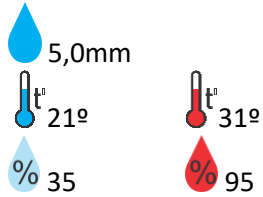


Variação de nebulosidade,  
sol com possibilidade de  
pancadas de chuvas  
isoladas



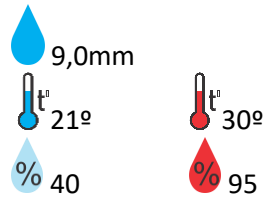
Variação de nebulosidade,  
sol com possibilidade de  
pancadas de chuvas  
isoladas

### Anhanguera



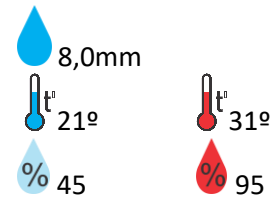
Varição de nebulosidade,  
sol com possibilidade de  
pancadas de chuvas  
isoladas

### Ipameri



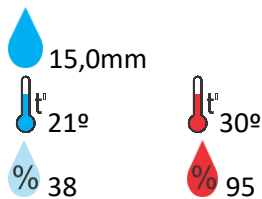
Varição de nebulosidade,  
sol com possibilidade de  
pancadas de chuvas  
isoladas

### Nova Aurora



Varição de nebulosidade,  
sol com possibilidade de  
pancadas de chuvas  
isoladas

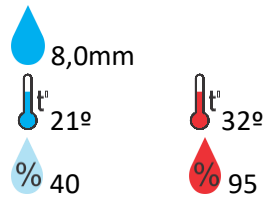
### Cristalina



Varição de nebulosidade,  
sol com possibilidade de  
pancadas de chuvas  
isoladas

### Goiatuba

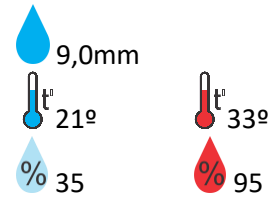
### Santa Helena



Varição de nebulosidade,  
sol com possibilidade de  
pancadas de chuvas  
isoladas

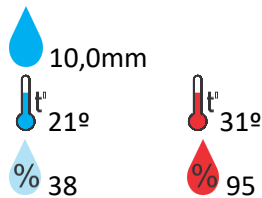
### São Simão

### Ceres



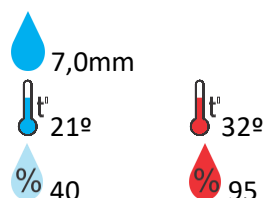
Varição de nebulosidade,  
sol com possibilidade de  
pancadas de chuvas  
isoladas

### Minaçu

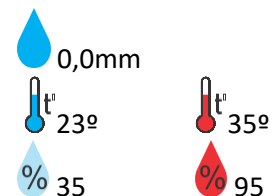


Varição de nebulosidade,  
sol com possibilidade de  
pancadas de chuvas  
isoladas

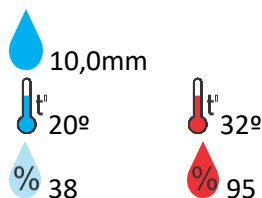
### Pires do Rio



Varição de nebulosidade,  
sol com possibilidade de  
pancadas de chuvas  
isoladas



Varição de nebulosidade,  
sol



Varição de nebulosidade,  
sol com possibilidade de  
pancadas de chuvas  
isoladas

**OBS:** As informações contidas nesse boletim do tempo levam em consideração dados das variáveis meteorológicas previstas por modelos meteorológicos e análise de imagens de satélite do dia 07/01/2021 às 07:00 horas