

**Secretaria de Meio Ambiente e Desenvolvimento Sustentável - SEMAD**  
**Centro de Informações Meteorológicas e Hidrológicas do Estado de Goiás - CIMEHGO**  
**Sala de Situação de Monitoramento de Riscos e Desastres Naturais**

Boletim nº: 0001

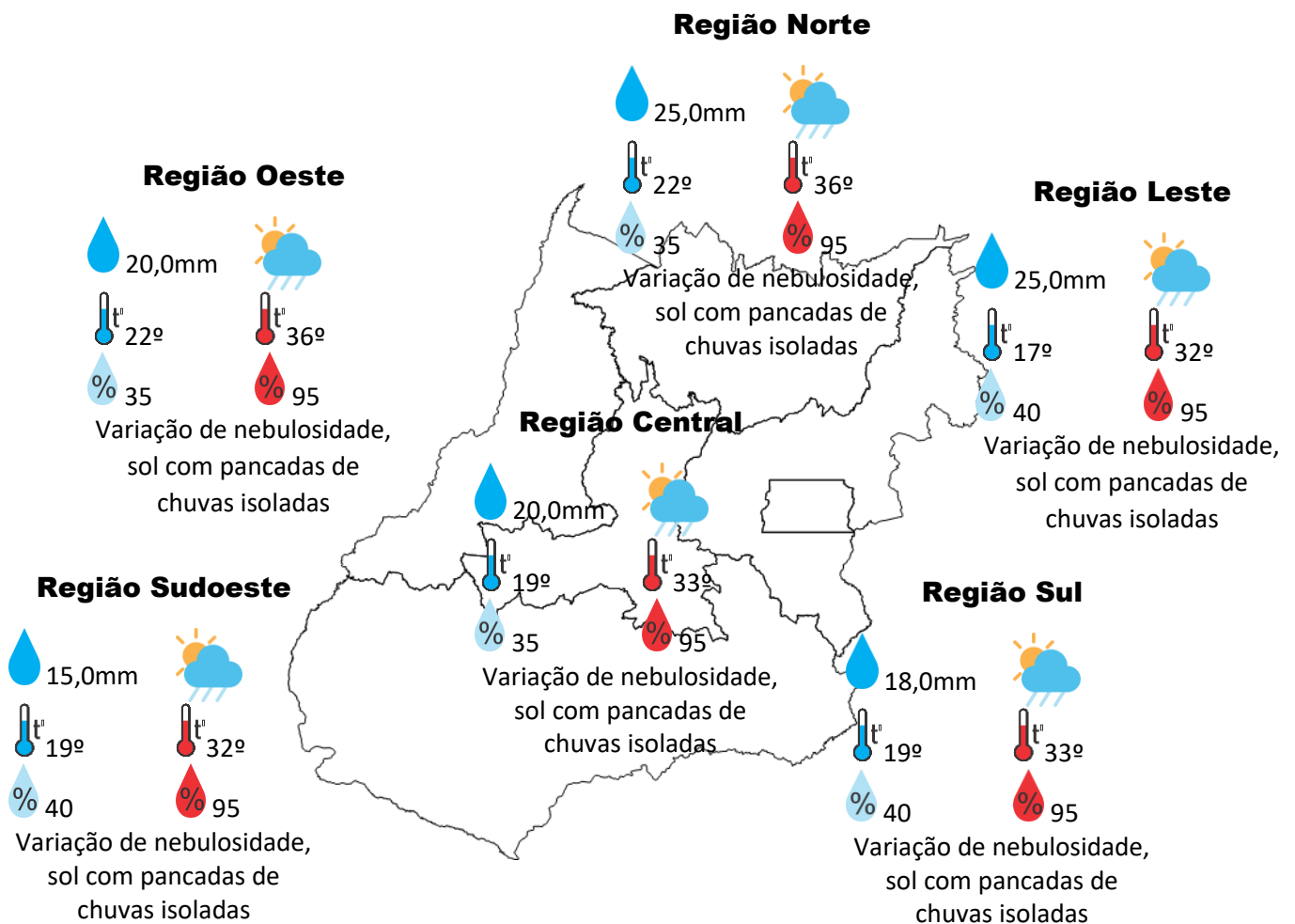
Elaborado na data: 03/01/2021

Previsão para data: 04/01/2021

**Informações do Tempo para o Estado**

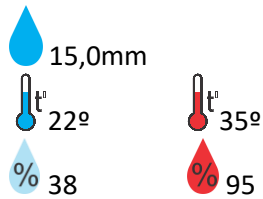
Segunda-feira, com áreas de instabilidade se formando em várias regiões de Goiás, estas áreas de instabilidade são provenientes da combinação calor e umidade, com isso teremos pancadas de chuvas isoladas que podem vir acompanhadas de rajadas de vento e raios.

**Prognóstico para semana:** durante a semana a distribuição das chuvas estará bastante irregular entre as regiões. Mas a formação de áreas de instabilidade vai provocar pancadas de chuvas que podem vir localmente fortes acompanhadas de rajadas de vento e raios.



## Previsão para alguns municípios:

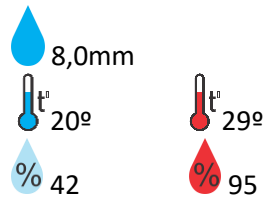
### Porangatu



Varição de nebulosidade,  
sol com possibilidade de  
pancadas de chuvas  
isoladas

### Rio Verde

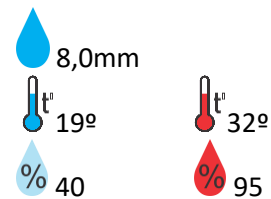
### Catalão



Varição de nebulosidade,  
sol com possibilidade de  
pancadas de chuvas  
isoladas

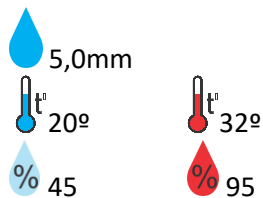
### Luziânia

### Jataí



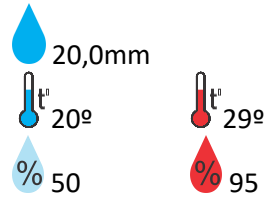
Varição de nebulosidade,  
sol com possibilidade de  
pancadas de chuvas  
isoladas

### Anápolis



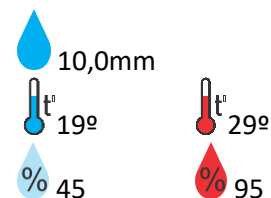
Varição de nebulosidade,  
sol com possibilidade de  
pancadas de chuvas  
isoladas

### Goiânia



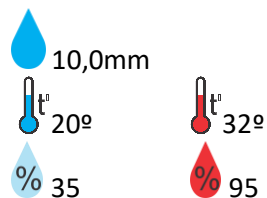
Varição de nebulosidade,  
sol com possibilidade de  
pancadas de chuvas  
isoladas

### Itumbiara



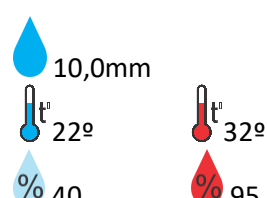
Varição de nebulosidade,  
sol com possibilidade de  
pancadas de chuvas  
isoladas

### Ouvidor



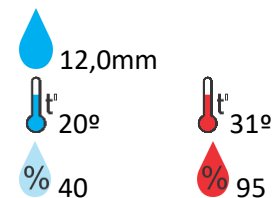
Varição de nebulosidade,  
sol com possibilidade de  
pancadas de chuvas  
isoladas

### Goiandira



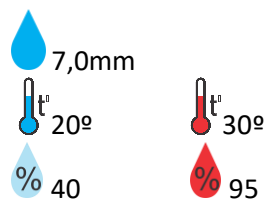
Varição de nebulosidade,  
sol com possibilidade de  
pancadas de chuvas  
isoladas

### Três Ranchos

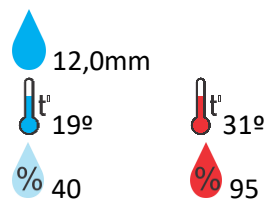


Varição de nebulosidade,  
sol com possibilidade de  
pancadas de chuvas  
isoladas

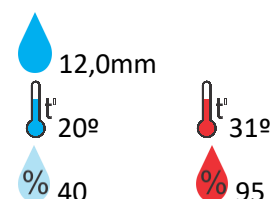
### Cumari



Varição de nebulosidade,  
sol com possibilidade de  
pancadas de chuvas  
isoladas

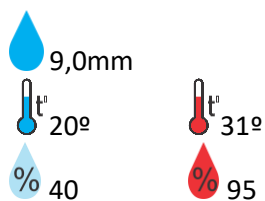


Varição de nebulosidade,  
sol com possibilidade de  
pancadas de chuvas  
isoladas



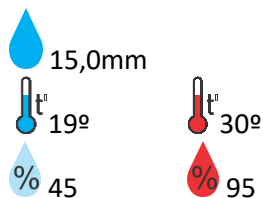
Varição de nebulosidade,  
sol com possibilidade de  
pancadas de chuvas  
isoladas

### Anhanguera



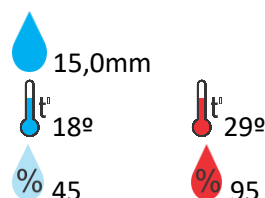
Variação de nebulosidade,  
sol com possibilidade de  
pancadas de chuvas  
isoladas

### Ipameri



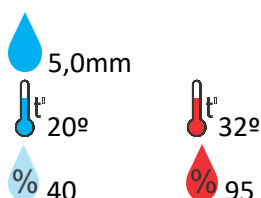
Variação de nebulosidade,  
sol com possibilidade de  
pancadas de chuvas  
isoladas

### Cristalina



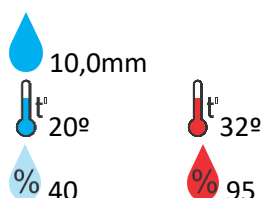
Variação de nebulosidade,  
sol com possibilidade de  
pancadas de chuvas  
isoladas

### Santa Helena



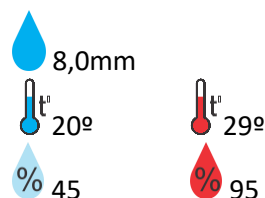
Variação de nebulosidade,  
sol com possibilidade de  
pancadas de chuvas  
isoladas

### Ceres



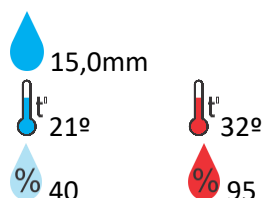
Variação de nebulosidade,  
sol com possibilidade de  
pancadas de chuvas  
isoladas

### Goiatuba



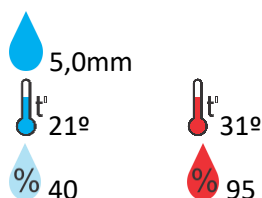
Variação de nebulosidade,  
sol com possibilidade de  
pancadas de chuvas  
isoladas

### Jaraguá



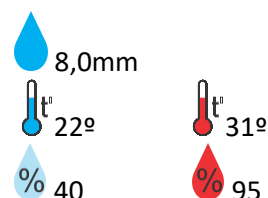
Variação de nebulosidade,  
sol com possibilidade de  
pancadas de chuvas  
isoladas

### Iporá



Variação de nebulosidade,  
sol com possibilidade de  
pancadas de chuvas  
isoladas

### São Domingos



Variação de nebulosidade,  
sol com possibilidade de  
pancadas de chuvas  
isoladas

**OBS:** As informações contidas nesse boletim do tempo levam em consideração dados das variáveis meteorológicas previstas por modelos meteorológicos e análise de imagens de satélite do dia 03/01/2021 às 11:00 horas

Sublinhado = Município aniversariante