

Secretaria de Meio Ambiente e Desenvolvimento Sustentável - SEMAD
Centro de Informações Meteorológicas e Hidrológicas do Estado de Goiás - CIMEHGO
Sala de Situação de Monitoramento de Riscos e Desastres Naturais

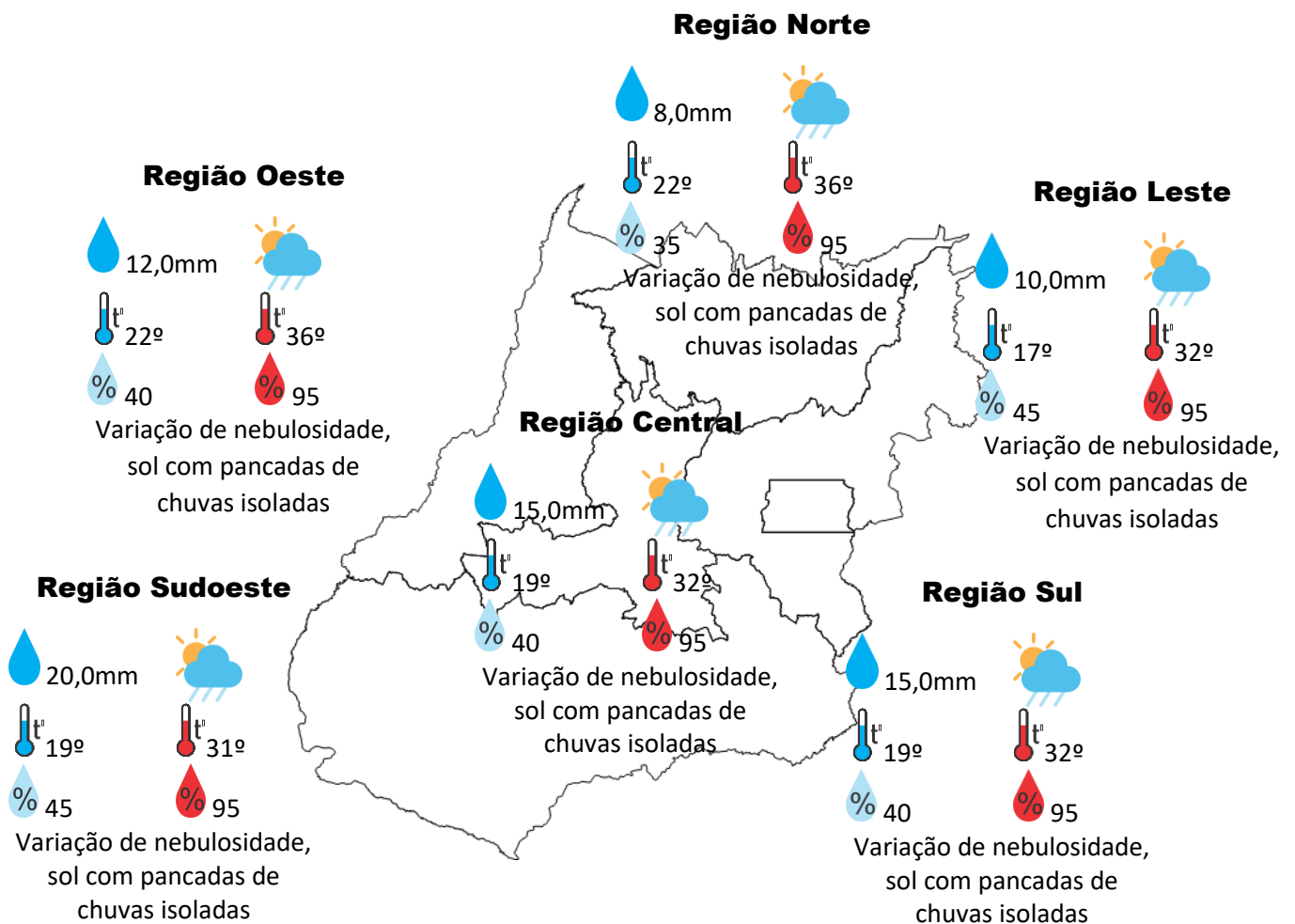
Boletim nº: 0001

Elaborado na data: 01/01/2021

Previsão para data: 02/01/2021

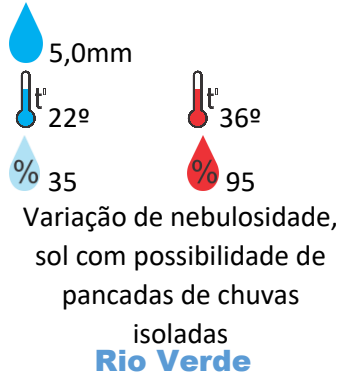
Informações do Tempo para o Estado

Neste sábado a frente fria que avança pela região sudeste do Brasil, irá influenciar o Estado de Goiás com o aumento de nebulosidade, com isso teremos aumento das áreas de instabilidade sobre o Estado e conseqüentemente pancadas de chuvas isoladas que podem vir acompanhadas de rajadas de vento e raios.



Previsão para alguns municípios:

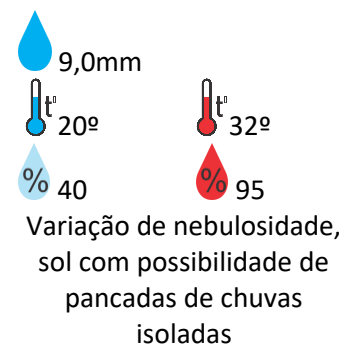
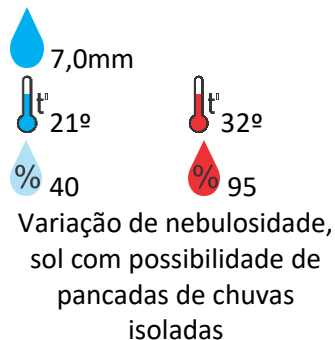
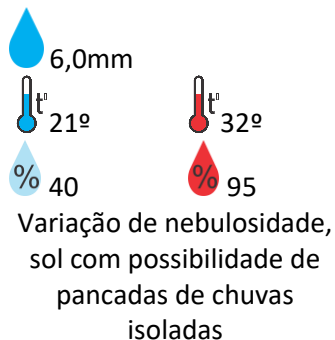
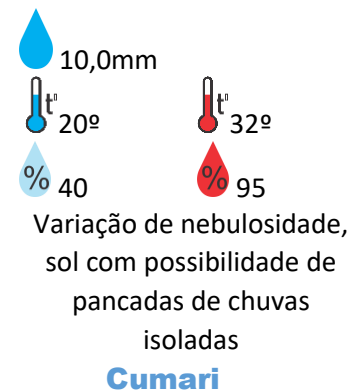
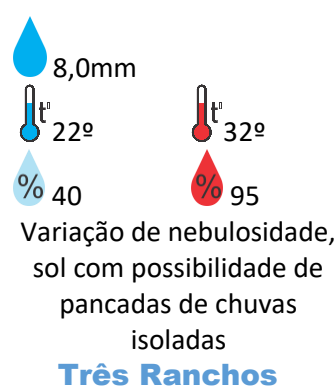
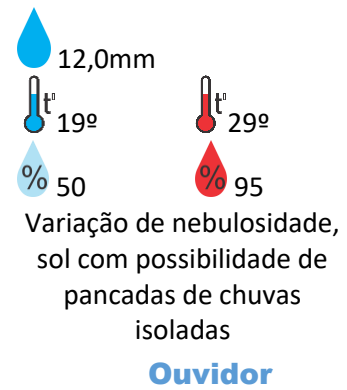
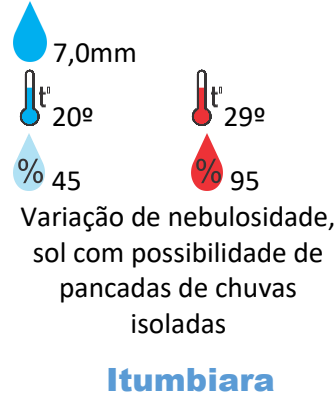
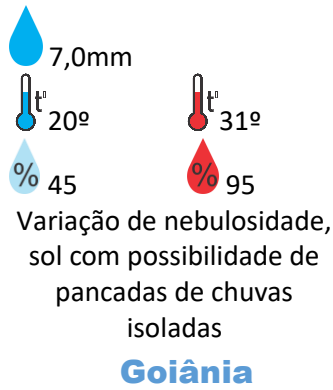
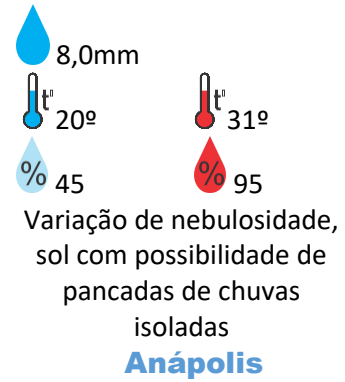
Porangatu



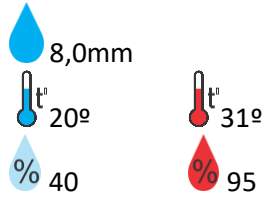
Catalão



Jataí

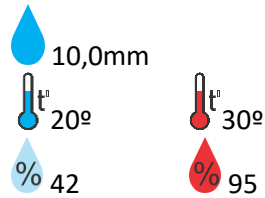


Anhanguera



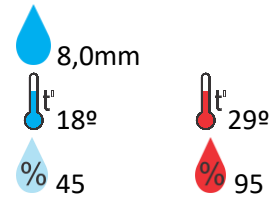
Varição de nebulosidade,
sol com possibilidade de
pancadas de chuvas
isoladas

Ipameri



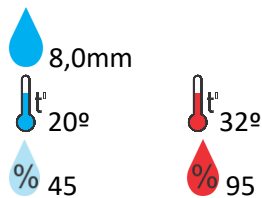
Varição de nebulosidade,
sol com possibilidade de
pancadas de chuvas
isoladas

Cristalina



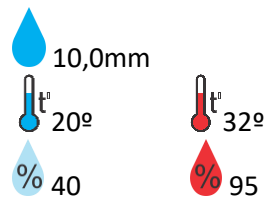
Varição de nebulosidade,
sol com possibilidade de
pancadas de chuvas
isoladas

Santa Helena



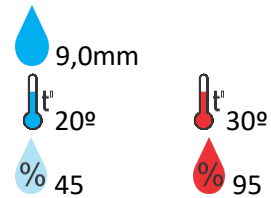
Varição de nebulosidade,
sol com possibilidade de
pancadas de chuvas
isoladas

Ceres



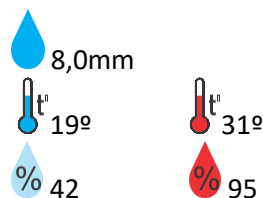
Varição de nebulosidade,
sol com possibilidade de
pancadas de chuvas
isoladas

Goiatuba



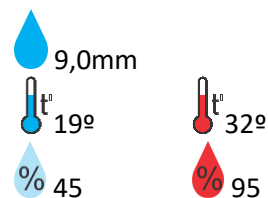
Varição de nebulosidade,
sol com possibilidade de
pancadas de chuvas
isoladas

Formosa



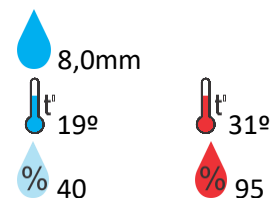
Varição de nebulosidade,
sol com possibilidade de
pancadas de chuvas
isoladas

Itaberaí



Varição de nebulosidade,
sol com possibilidade de
pancadas de chuvas
isoladas

Morrinhos



Varição de nebulosidade,
sol com possibilidade de
pancadas de chuvas
isoladas

OBS: As informações contidas nesse boletim do tempo levam em consideração dados das variáveis meteorológicas previstas por modelos meteorológicos e análise de imagens de satélite do dia 01/01/2021 às 09:00 horas

Sublinhado = Município aniversariante

Secretaria de Meio Ambiente e Desenvolvimento Sustentável - SEMAD
Centro de Informações Meteorológicas e Hidrológicas do Estado de Goiás - CIMEHGO
Sala de Situação de Monitoramento de Riscos e Desastres Naturais

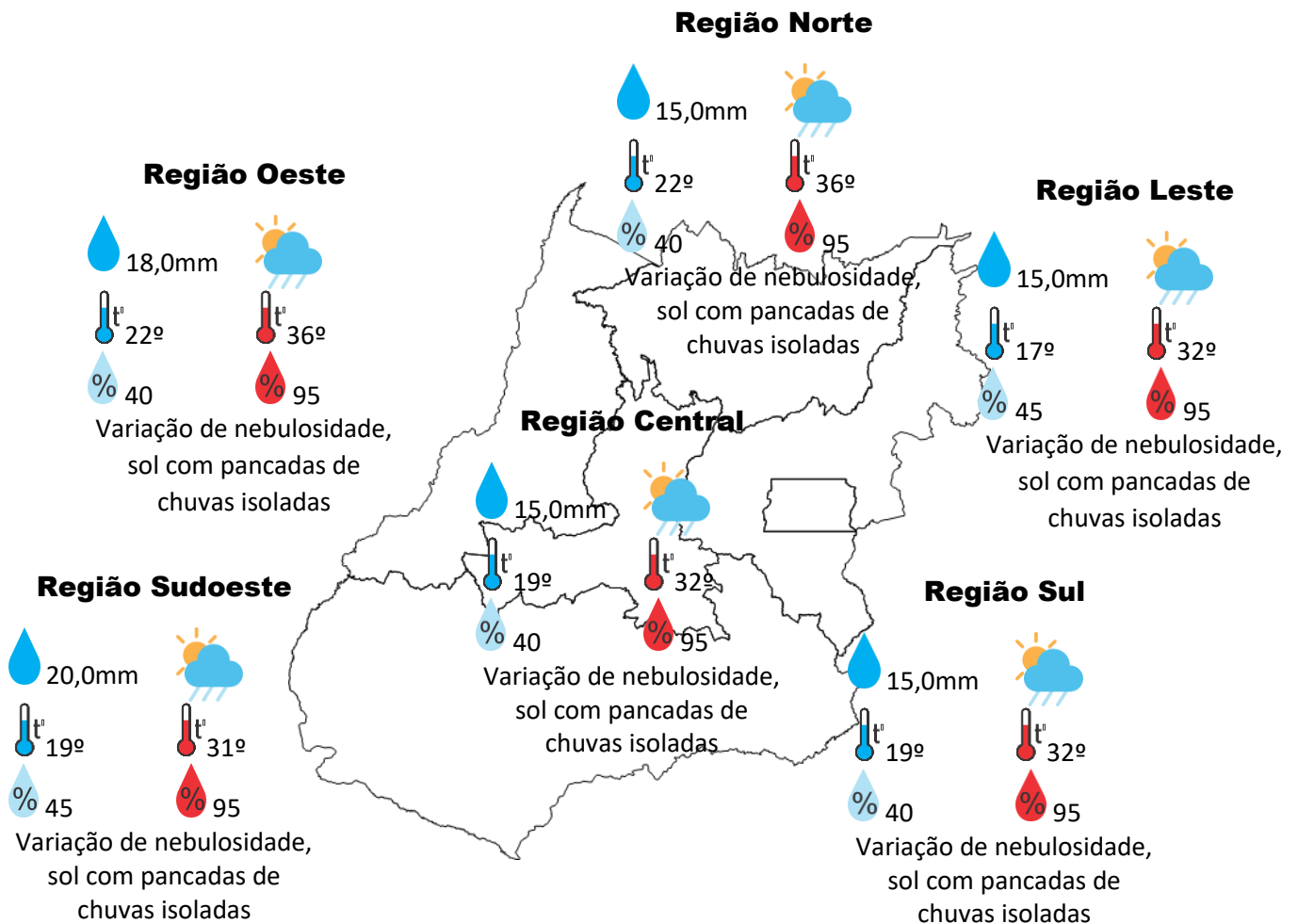
Boletim nº: 0001

Elaborado na data: 01/01/2021

Previsão para data: 03/01/2021

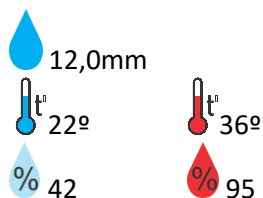
Informações do Tempo para o Estado

Domingo, com áreas de instabilidade atuando em várias regiões de Goiás, com isso teremos pancadas de chuvas isoladas que podem vir acompanhadas de rajadas de vento e raios.



Previsão para alguns municípios:

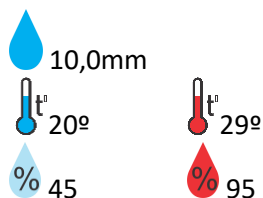
Porangatu



Varição de nebulosidade,
sol com possibilidade de
pancadas de chuvas
isoladas

Rio Verde

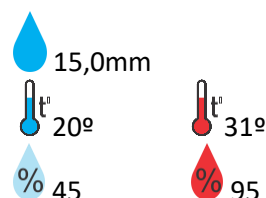
Catalão



Varição de nebulosidade,
sol com possibilidade de
pancadas de chuvas
isoladas

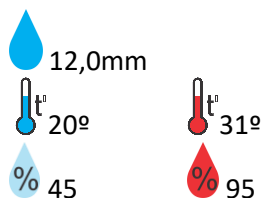
Luziânia

Jataí



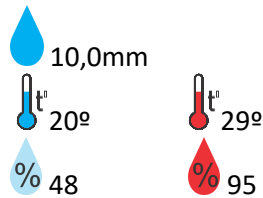
Varição de nebulosidade,
sol com possibilidade de
pancadas de chuvas
isoladas

Anápolis



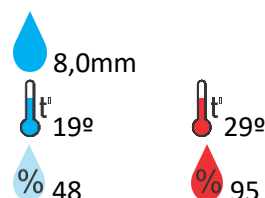
Varição de nebulosidade,
sol com possibilidade de
pancadas de chuvas
isoladas

Goiânia



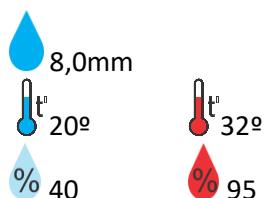
Varição de nebulosidade,
sol com possibilidade de
pancadas de chuvas
isoladas

Itumbiara



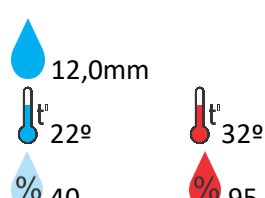
Varição de nebulosidade,
sol com possibilidade de
pancadas de chuvas
isoladas

Ouvidor



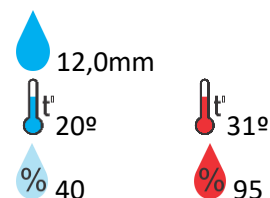
Varição de nebulosidade,
sol com possibilidade de
pancadas de chuvas
isoladas

Goiandira



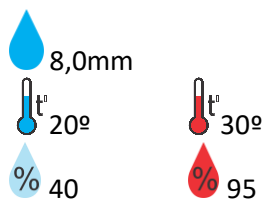
Varição de nebulosidade,
sol com possibilidade de
pancadas de chuvas
isoladas

Três Ranchos

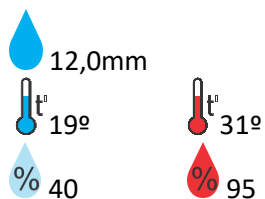


Varição de nebulosidade,
sol com possibilidade de
pancadas de chuvas
isoladas

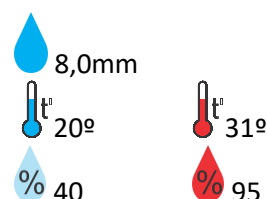
Cumari



Varição de nebulosidade,
sol com possibilidade de
pancadas de chuvas
isoladas

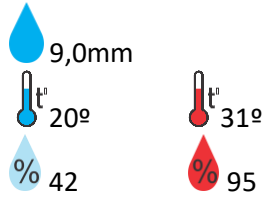


Varição de nebulosidade,
sol com possibilidade de
pancadas de chuvas
isoladas



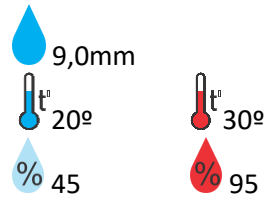
Varição de nebulosidade,
sol com possibilidade de
pancadas de chuvas
isoladas

Anhanguera



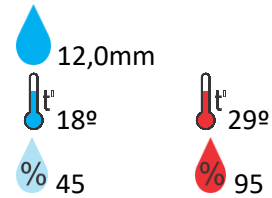
Variação de nebulosidade,
sol com possibilidade de
pancadas de chuvas
isoladas

Ipameri



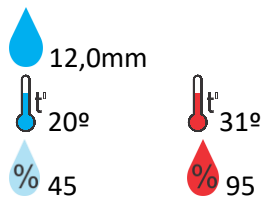
Variação de nebulosidade,
sol com possibilidade de
pancadas de chuvas
isoladas

Cristalina



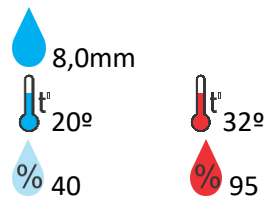
Variação de nebulosidade,
sol com possibilidade de
pancadas de chuvas
isoladas

Santa Helena



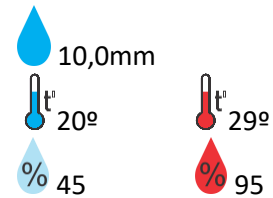
Variação de nebulosidade,
sol com possibilidade de
pancadas de chuvas
isoladas

Ceres



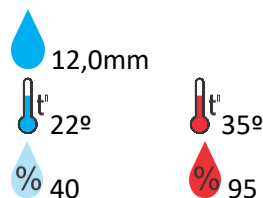
Variação de nebulosidade,
sol com possibilidade de
pancadas de chuvas
isoladas

Goiatuba



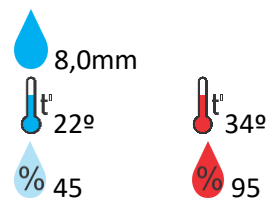
Variação de nebulosidade,
sol com possibilidade de
pancadas de chuvas
isoladas

Cavalcante



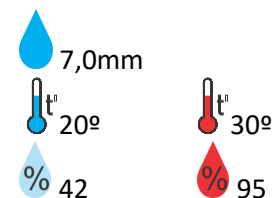
Variação de nebulosidade,
sol com possibilidade de
pancadas de chuvas
isoladas

Faina



Variação de nebulosidade,
sol com possibilidade de
pancadas de chuvas
isoladas

Pires do Rio



Variação de nebulosidade,
sol com possibilidade de
pancadas de chuvas
isoladas

OBS: As informações contidas nesse boletim do tempo levam em consideração dados das variáveis meteorológicas previstas por modelos meteorológicos e análise de imagens de satélite do dia 01/01/2021 às 09:00 horas

Sublinhado = Município aniversariante