

**Secretaria de Meio Ambiente e Desenvolvimento Sustentável - SEMAD**  
**Centro de Informações Meteorológicas e Hidrológicas do Estado de Goiás - CIMEHGO**  
**Sala de Situação de Monitoramento de Riscos e Desastres Naturais**

**Boletim nº: 0040**

**Elaborado na data: 25/02/2021**

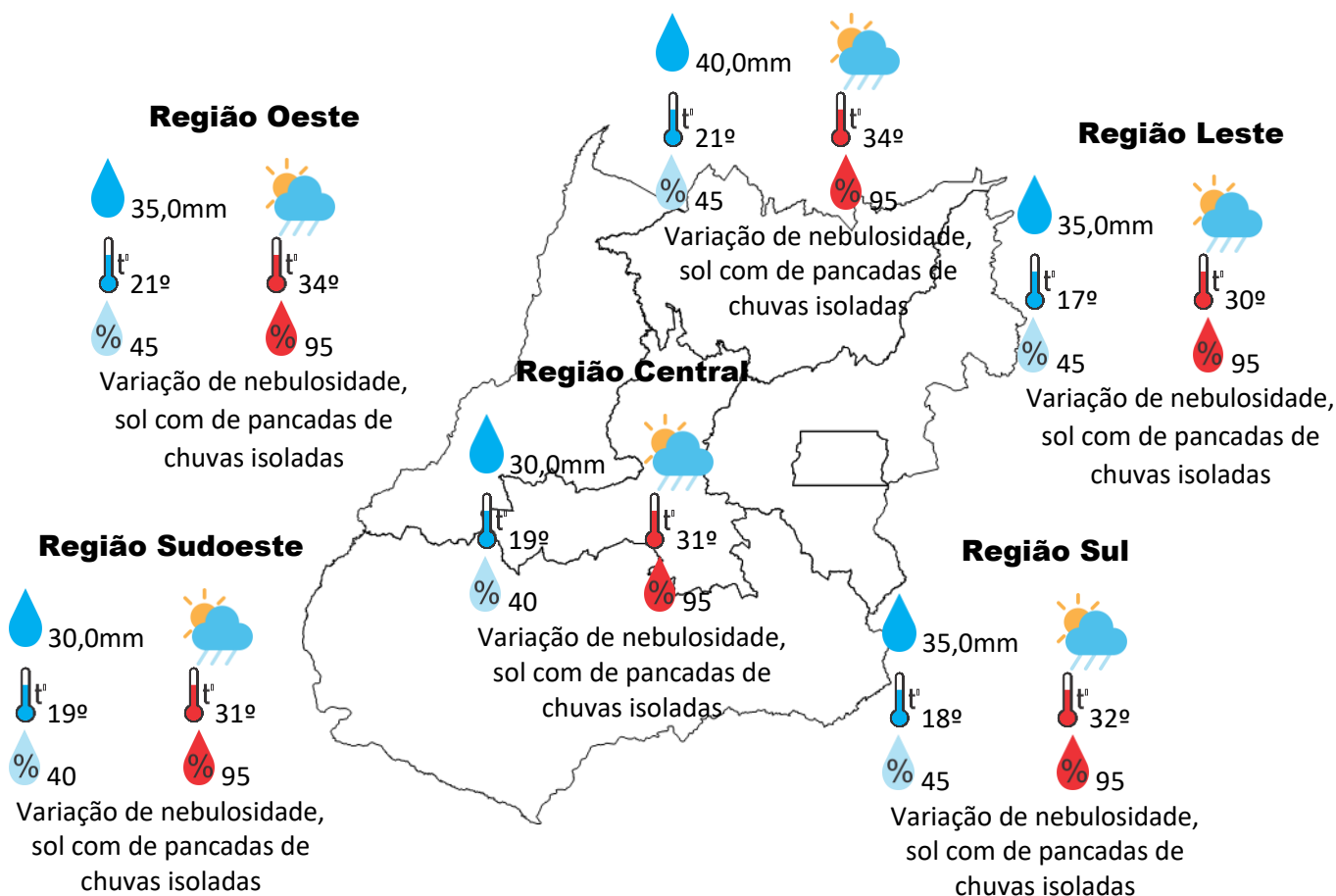
**Previsão para data: 26/02/2021**

**Informações do Tempo para o Estado**

Nesta sexta-feira o avanço de uma frente fria pela costa brasileira na altura da região sudeste, irá influenciar as condições do tempo em nosso Estado, com isso teremos a formação de áreas de instabilidade em várias regiões, o tempo terá variação de nebulosidade, sol e pancadas de chuvas isoladas que podem ser localmente fortes, acompanhadas de rajadas de ventos e raios.

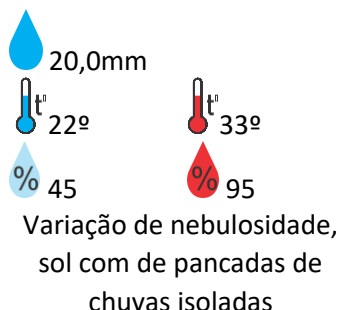
**Prognóstico para final de semana:** sábado de domingo com a formação áreas de instabilidade em todas as regiões do Estado, o tempo será com variação de nebulosidade, sol e pancadas de chuvas isoladas, que podem ser localmente fortes, acompanhadas de rajadas de ventos e raios.

**Região Norte**

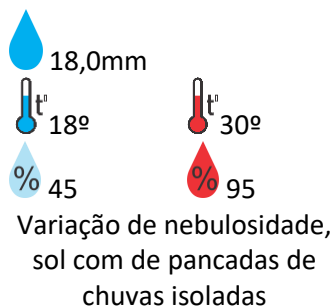


## Previsão para alguns municípios:

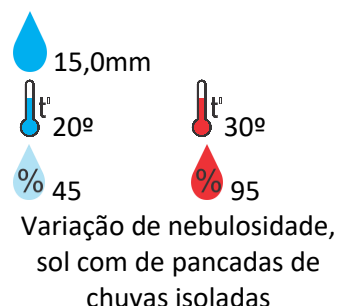
### Porangatu



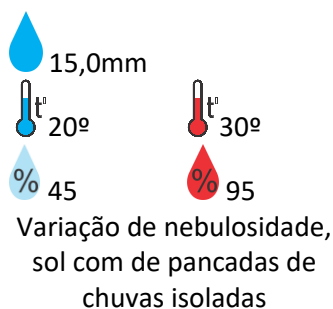
### Catalão



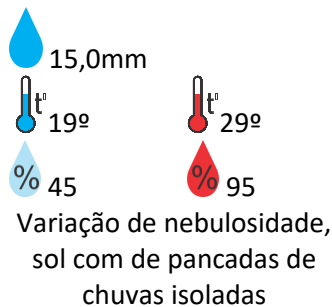
### Jataí



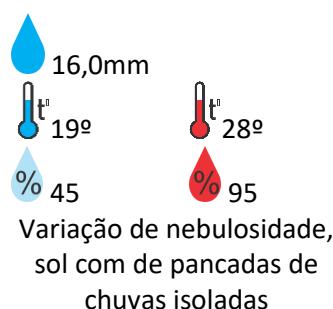
### Rio Verde



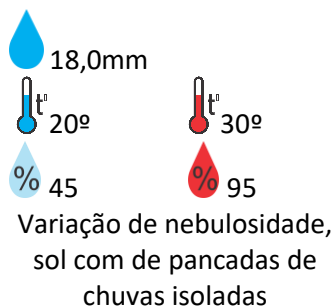
### Luziânia



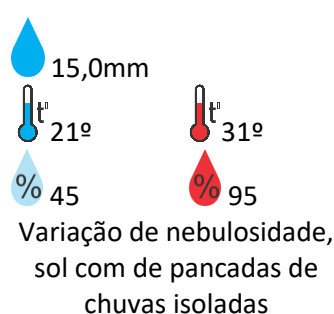
### Anápolis



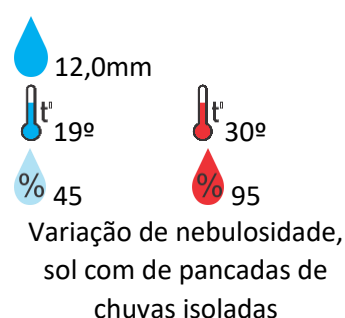
### Goiânia



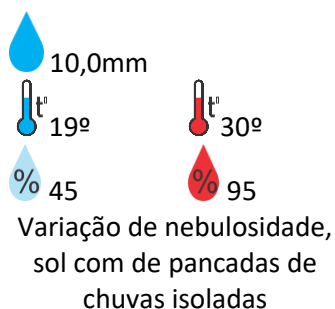
### Itumbiara



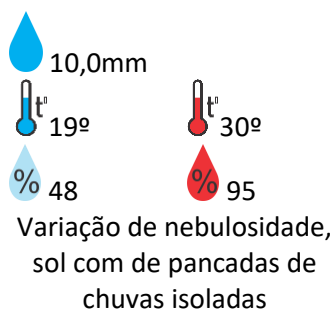
### Ouvidor



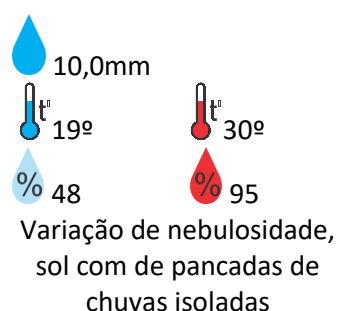
### Goiandira



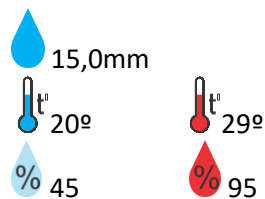
### Três Ranchos



### Cumari

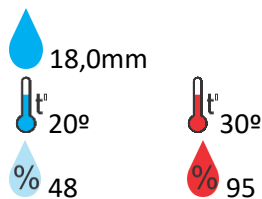


### Anhanguera



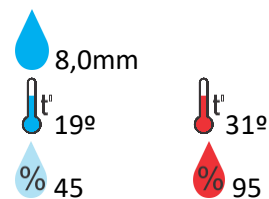
Variação de nebulosidade,  
sol com de pancadas de  
chuvas isoladas

### Ipameri



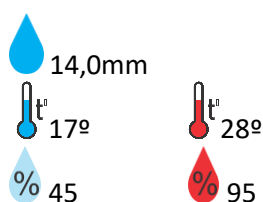
Variação de nebulosidade,  
sol com de pancadas de  
chuvas isoladas

### Nova Aurora



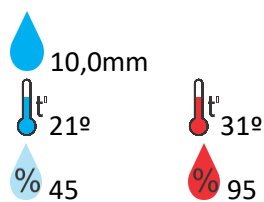
Variação de nebulosidade,  
sol com de pancadas de  
chuvas isoladas

### Cristalina



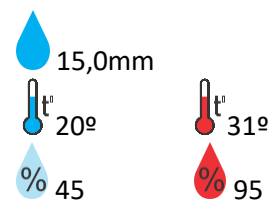
Variação de nebulosidade,  
sol com de pancadas de  
chuvas isoladas

### Santa Helena



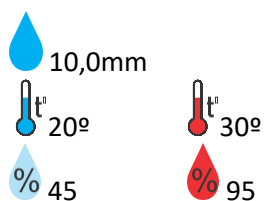
Variação de nebulosidade,  
sol com de pancadas de  
chuvas isoladas

### Ceres



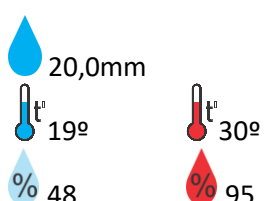
Variação de nebulosidade,  
sol com de pancadas de  
chuvas isoladas

### Goiatuba



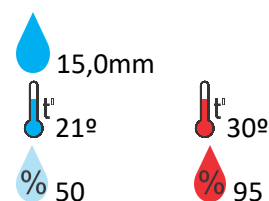
Variação de nebulosidade,  
sol com de pancadas de  
chuvas isoladas

### Davinópolis



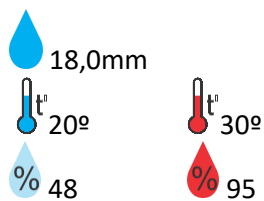
Variação de nebulosidade,  
sol com de pancadas de  
chuvas isoladas

### Caldas Novas



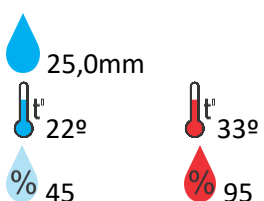
Variação de nebulosidade,  
sol com de pancadas de  
chuvas isoladas

### Pirenópolis



Variação de nebulosidade,  
sol com de pancadas de  
chuvas isoladas

### Minaçu



Variação de nebulosidade,  
sol com de pancadas de  
chuvas isoladas

**OBS:** As informações contidas nesse boletim do tempo levam em consideração dados das variáveis meteorológicas previstas por modelos meteorológicos e análise de imagens de satélite do dia 25/02/2021 às 07:00 horas